

中華民國 113 年 4 月 23 日

府地用字第

號

11301094972


圖幅：第 1 幅(共 2 幅)

桃園市政府

桃園市大園區港口段 非都市土地使用編定圖

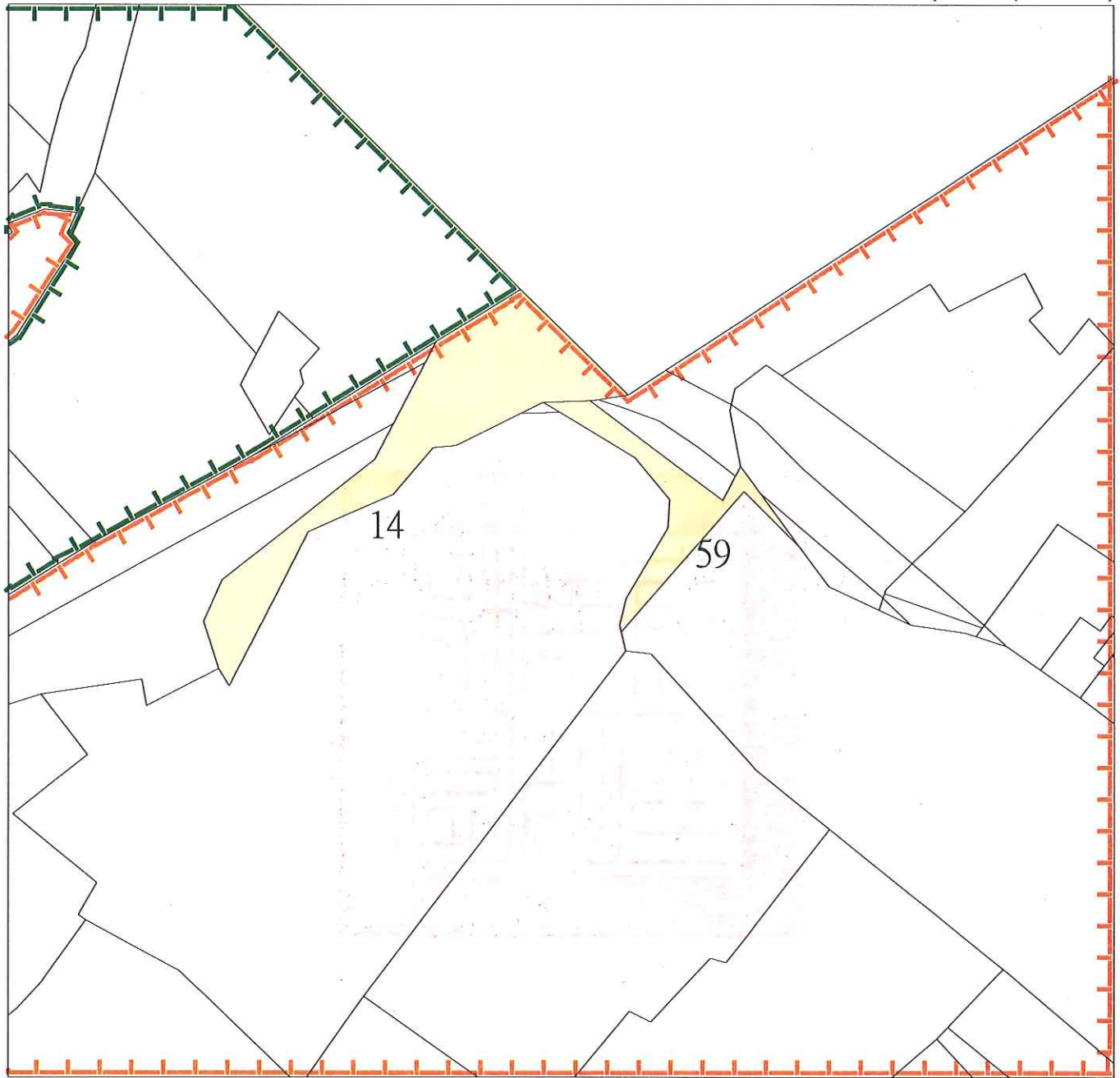
市政府印信

內政部印信



桃園市大園區港口段非都市土地使用編定圖

(267323 , 2775016)



(267323 , 2775016)

繪製日期：民國111年7月23日

比例尺：1/1000

用途或異動別：補辦編定

市縣(市)別：桃園市

鄉(鎮市區)別：大園區

段小段別：港口段

地號：14等宗地

異動總筆數：共5筆

異動總面積：1597.44平方公尺


使用分區別：一般農業區

用地別：農牧用地

-基本圖-



-使用分區-

 一般農業區

 森林區

-用地編定-

 農牧用地

中華民國 113 年 4 月 23 日

府地用字第

號

11301094972


圖幅：第 2 幅(共 2 幅)

桃園市政府

桃園市大園區港口段 非都市土地使用編定圖

市政府印信

內政部印信



桃園市大園區港口段非都市土地使用編定圖

(267570 , 2774562)



(267570 , 2774562)

繪製日期：民國111年7月26日

比例尺：1/1800

用途或異動別：補辦編定

市縣(市)別：桃園市

鄉(鎮市區)別：大園區

段小段別：港口段

地號：14等宗地

異動總筆數：共5筆

異動總面積：1597.44平方公尺

使用分區別：一般農業區

用地別：農牧用地

-基本圖-



-使用分區-

 工業區

 一般農業區

-用地編定-

 農牧用地