


圖幅：第 1 幅(共 1 幅)

桃園市政府

桃園市大溪區介壽段非都市土地使用編定圖

市政府印信

內政部印信



本案共 1 份計 1 頁/共 1 筆

桃園市大溪區介壽段891-2地號土地

(277417 , 2753317)



(277417 , 2753317)

繪製日期：民國113年2月23日

比例尺：1/800

用途或異動別：補辦編定

市縣(市)別：桃園市

鄉(鎮市區)別：大溪區

段小段別：介壽段

地號：891-2等宗地

異動總筆數：共1筆

異動總面積：724.00平方公尺

使用分區別：鄉村區


用地別：乙種建築用地

-基本圖-




-使用分區-

 鄉村區

 一般農業區

 森林區

-用地編定-

 乙種建築用地