

中華民國 111 年 5 月 27 日
府地用字第 110125558 號



圖幅：第 1 幅(共 1 幅)

桃園市政府

桃園市龍潭區中原段非都市土地使用分區圖

市政府印信

內政部印信



本圖係由地籍資料查詢系統查詢結果圖，其圖面內容係根據地籍資料查詢系統查詢結果圖，其圖面內容係根據地籍資料查詢系統查詢結果圖，其圖面內容係根據地籍資料查詢系統查詢結果圖，其圖面內容係根據地籍資料查詢系統查詢結果圖。

- 界址線
- 建物輪廓
- 建物地籍範圍
- 一般地籍範圍



中華民國 111年5月27日

府地用字第 0110125558 號



圖幅：第1幅(共1幅)

桃園市政府

桃園市龍潭區南坑段非都市土地使用分區圖

市政府印信

內政部印信





1. 本圖係由地籍資料查詢系統生成
 2. 圖中所有圖形均係根據地籍資料生成
 3. 圖中所有圖形均係根據地籍資料生成
 4. 圖中所有圖形均係根據地籍資料生成
 5. 圖中所有圖形均係根據地籍資料生成
 6. 圖中所有圖形均係根據地籍資料生成
 7. 圖中所有圖形均係根據地籍資料生成
 8. 圖中所有圖形均係根據地籍資料生成
 9. 圖中所有圖形均係根據地籍資料生成
 10. 圖中所有圖形均係根據地籍資料生成

- 圖例
 1. 地籍資料查詢系統
 2. 地籍資料查詢系統
 3. 地籍資料查詢系統
 4. 地籍資料查詢系統
 5. 地籍資料查詢系統
 6. 地籍資料查詢系統
 7. 地籍資料查詢系統
 8. 地籍資料查詢系統
 9. 地籍資料查詢系統
 10. 地籍資料查詢系統