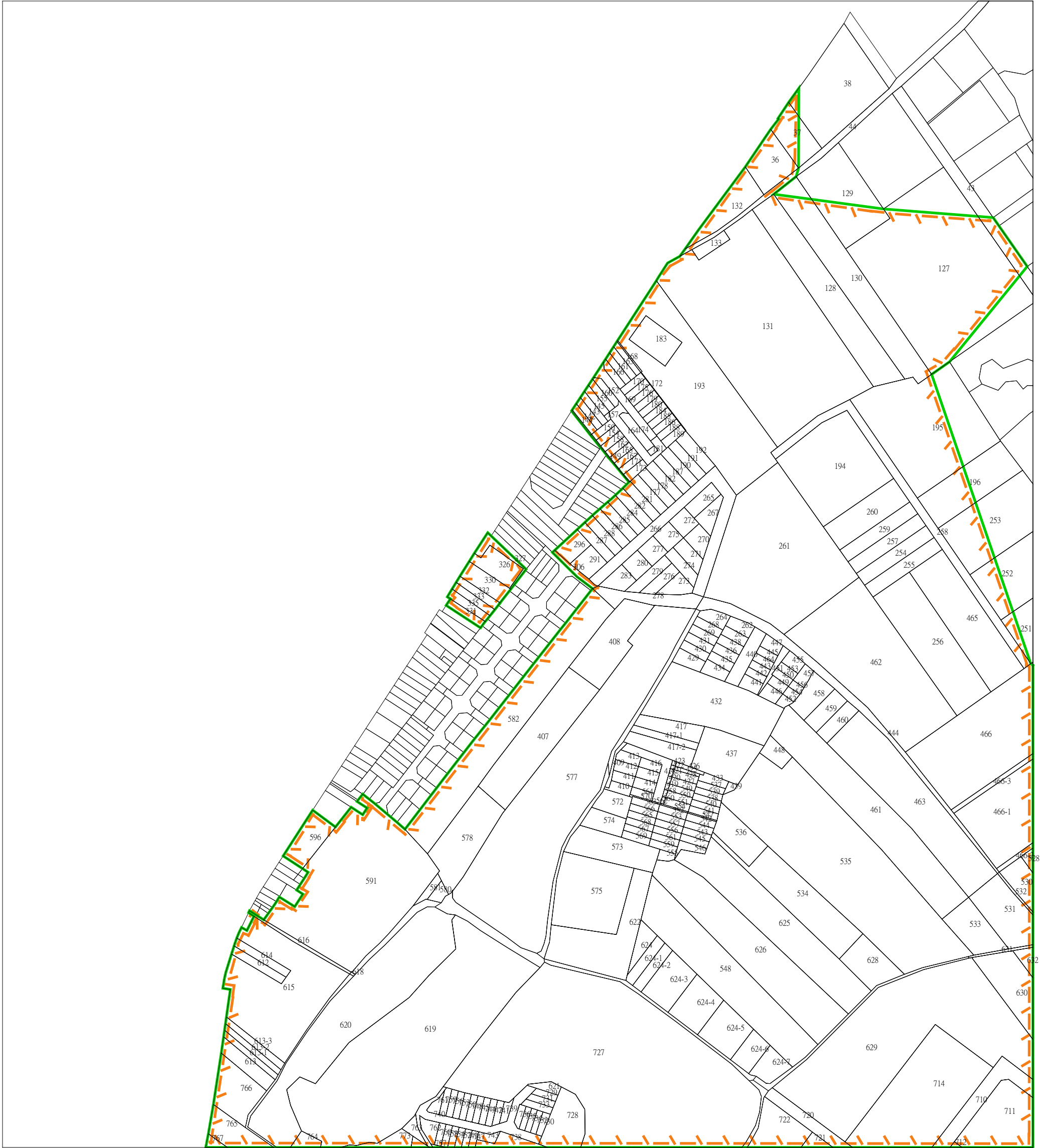


桃園市龍潭區高平段36地號等1436筆土地

(271463 , 2748167)




(271463 , 2748167)


繪製日期：民國111年9月21日
 比例尺：1/2600
 用途或異動別：分區調整
 市縣(市)別：桃園市等1縣市
 鄉(鎮市區)別：龍潭區等1鄉鎮市區
 段小段別：高平段等1段
 地號：36等宗地
 異動總筆數：共1436筆
 異動總面積：2206978.70平方公尺
 使用分區別：
 用地別：

-基本圖-



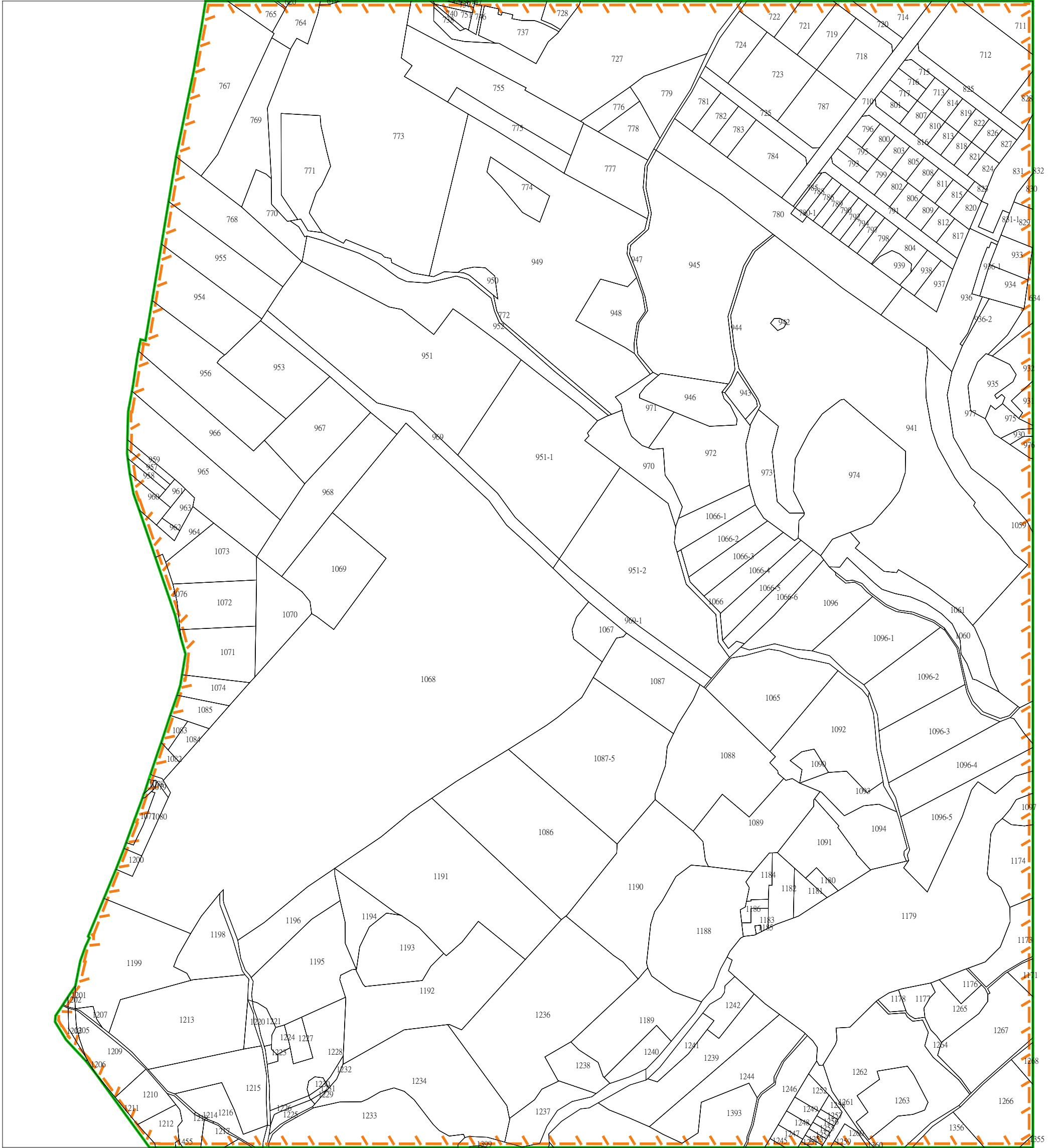
-使用分區-

 山坡地保育區

 一般農業區

桃園市龍潭區高平段36地號等1436筆土地

(271463 , 2747381)




(271463 , 2747381)


繪製日期：民國111年9月21日
比例尺：1/2600
用途或異動別：分區調整
市縣(市)別：桃園市等1縣市
鄉(鎮市區)別：龍潭區等1鄉鎮市區
段小段別：高平段等1段
地號：36等宗地
異動總筆數：共1436筆
異動總面積：2206978.70平方公尺
使用分區別：
用地別：

-基本圖-



-使用分區-

 山坡地保育區

 一般農業區

桃園市龍潭區高平段36地號等1436筆土地

(271463 , 2746595)




(271463 , 2746595)


繪製日期：民國111年9月21日
 比例尺：1/2600
 用途或異動別：分區調整
 市縣(市)別：桃園市等1縣市
 鄉(鎮市區)別：龍潭區等1鄉鎮市區
 段小段別：高平段等1段
 地號：36等宗地
 異動總筆數：共1436筆
 異動總面積：2206978.70平方公尺
 使用分區別：
 用地別：

-基本圖-



-使用分區-

 山坡地保育區

 一般農業區



(272169 , 2748167)

繪製日期：民國111年9月21日
 比例尺：1/2600
 用途或異動別：分區調整
 市縣(市)別：桃園市等1縣市
 鄉(鎮市區)別：龍潭區等1鄉鎮市區
 段小段別：高平段等1段
 地號：36等宗地
 異動總筆數：共1436筆
 異動總面積：2206978.70平方公尺
 使用分區別：
 用地別：

-基本圖-



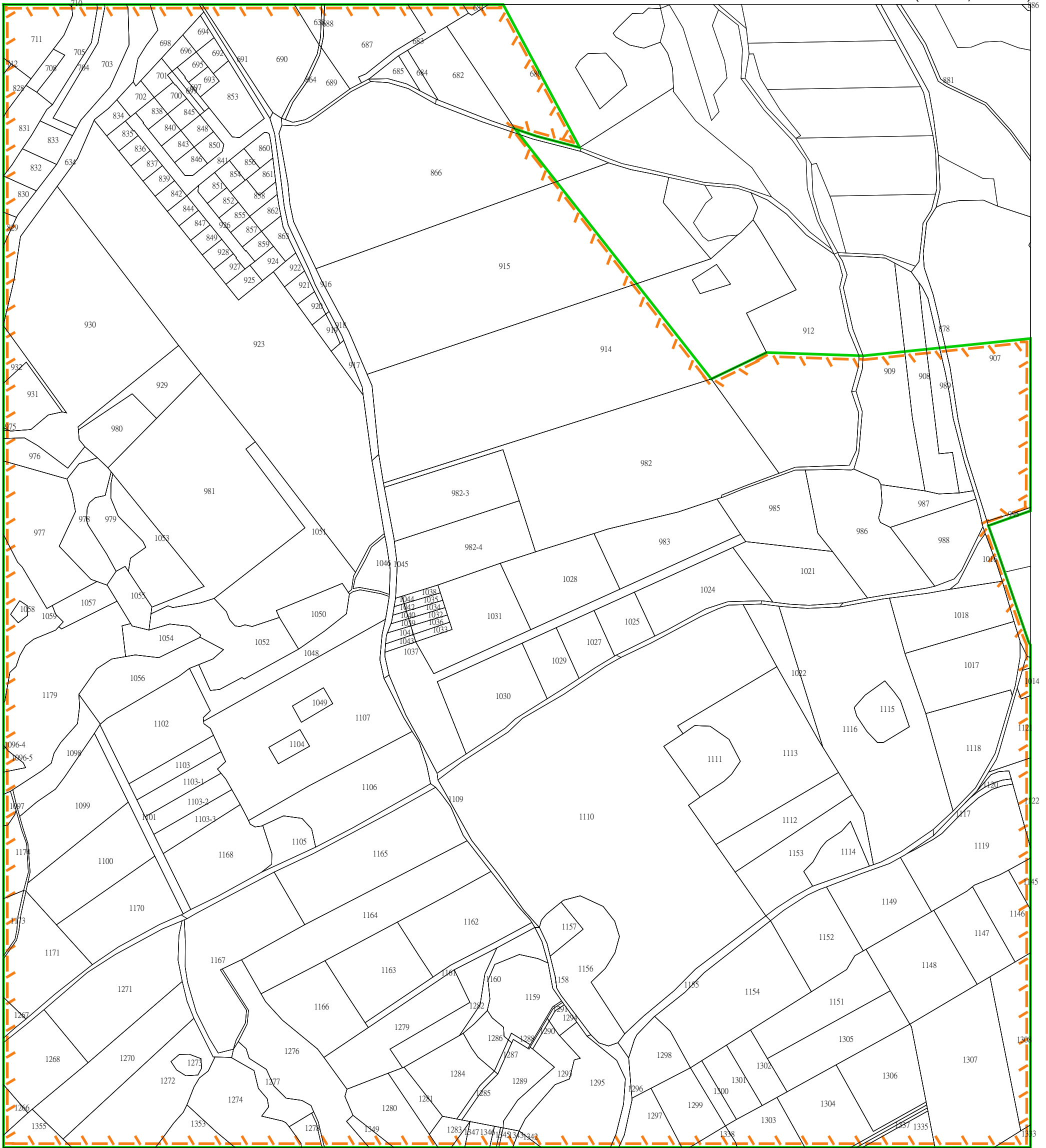
-使用分區-

山坡地保育區

一般農業區

桃園市龍潭區高平段36地號等1436筆土地

(272169 , 2747381)



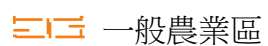
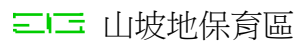
(272169 , 2747381)

繪製日期：民國111年9月21日
 比例尺：1/2600
 用途或異動別：分區調整
 市縣(市)別：桃園市等1縣市
 鄉(鎮市區)別：龍潭區等1鄉鎮市區
 段小段別：高平段等1段
 地號：36等宗地
 異動總筆數：共1436筆
 異動總面積：2206978.70平方公尺
 使用分區別：
 用地別：

-基本圖-

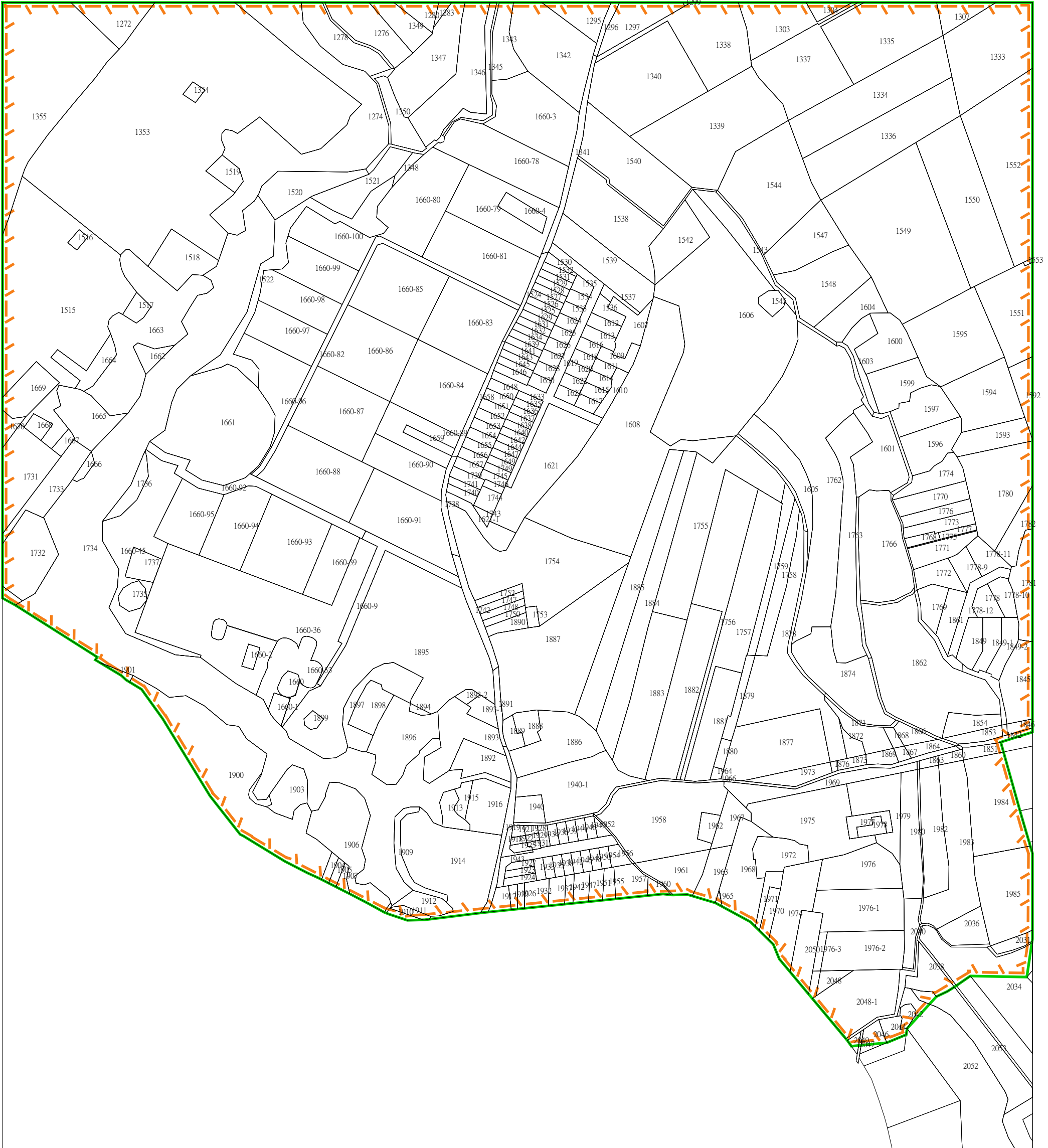


-使用分區-



桃園市龍潭區高平段36地號等1436筆土地

(272169 , 2746595)



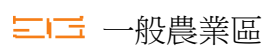
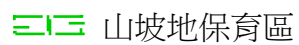
(272169 , 2746595)

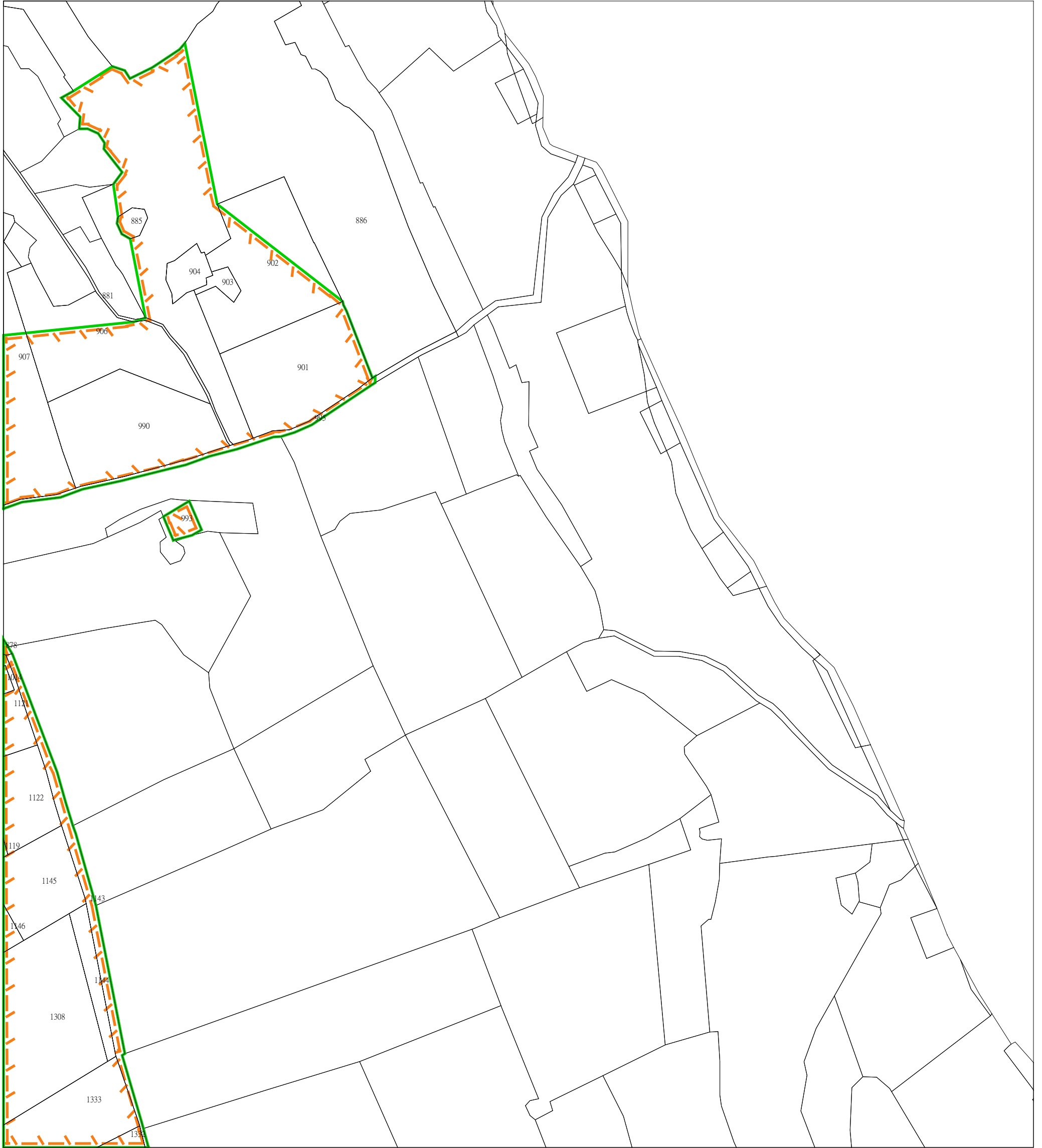
繪製日期：民國111年9月21日
 比例尺：1/2600
 用途或異動別：分區調整
 市縣(市)別：桃園市等1縣市
 鄉(鎮市區)別：龍潭區等1鄉鎮市區
 段小段別：高平段等1段
 地號：36等宗地
 異動總筆數：共1436筆
 異動總面積：2206978.70平方公尺
 使用分區別：
 用地別：

-基本圖-



-使用分區-






(272874 , 2747380)


繪製日期：民國111年9月21日
 比例尺：1/2600
 用途或異動別：分區調整
 市縣(市)別：桃園市等1縣市
 鄉(鎮市區)別：龍潭區等1鄉鎮市區
 段小段別：高平段等1段
 地號：36等宗地
 異動總筆數：共1436筆
 異動總面積：2206978.70平方公尺
 使用分區別：
 用地別：

-基本圖-



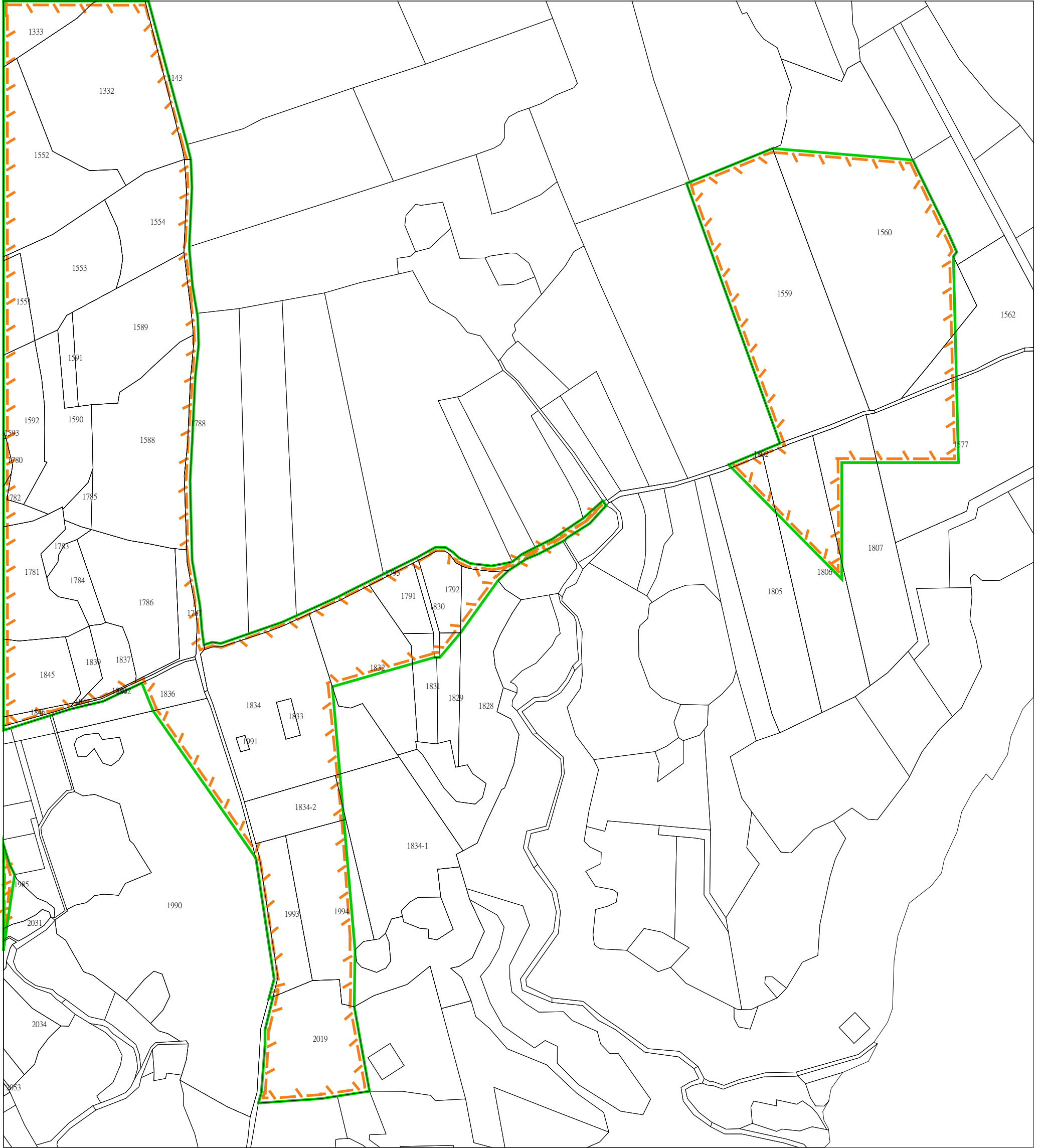
-使用分區-

 山坡地保育區

 一般農業區

桃園市龍潭區高平段36地號等1436筆土地

(272874 , 2746594)




(272874 , 2746594)


繪製日期：民國111年9月21日
 比例尺：1/2600
 用途或異動別：分區調整
 市縣(市)別：桃園市等1縣市
 鄉(鎮市區)別：龍潭區等1鄉鎮市區
 段小段別：高平段等1段
 地號：36等宗地
 異動總筆數：共1436筆
 異動總面積：2206978.70平方公尺
 使用分區別：
 用地別：

-基本圖-



-使用分區-

 山坡地保育區

 一般農業區