




(272169 , 2748167)


繪製日期：民國111年9月21日
 比例尺：1/2600
 用途或異動別：分區調整
 市縣(市)別：桃園市等1縣市
 鄉(鎮市區)別：龍潭區等1鄉鎮市區
 段小段別：高平段等1段
 地號：36等宗地
 異動總筆數：共1436筆
 異動總面積：2206978.70平方公尺
 使用分區別：
 用地別：

-基本圖-





-使用分區-


 山坡地保育區


 一般農業區


-用地編定-

 水利用地

 交通用地

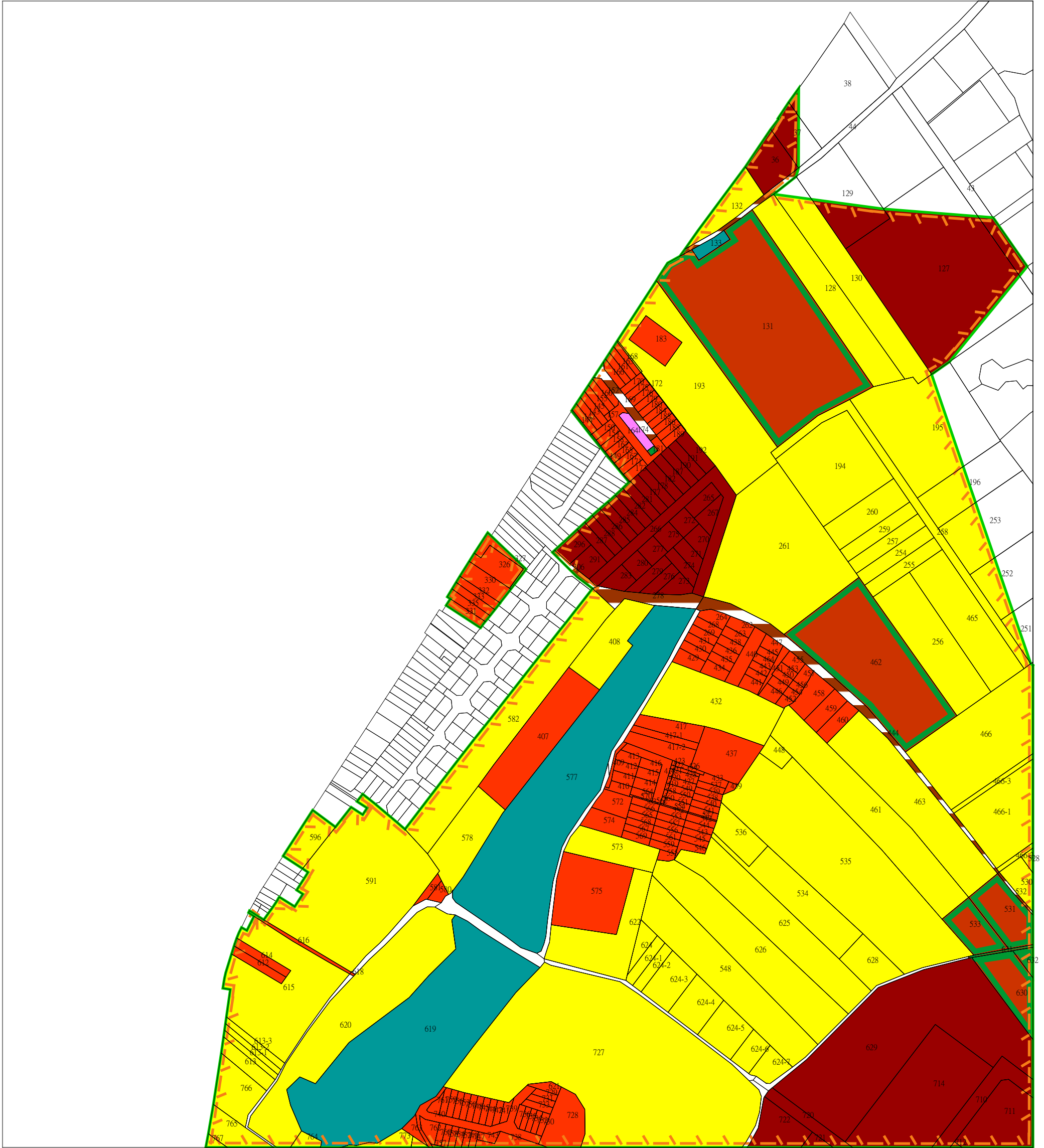
 特定目的事業用地

 丁種建築用地

 農牧用地

桃園市龍潭區高平段36地號等1436筆土地

(271463 , 2748167)



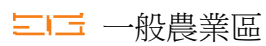
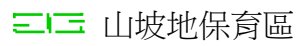
(271463 , 2748167)

繪製日期：民國111年9月21日
 比例尺：1/2600
 用途或異動別：分區調整
 市縣(市)別：桃園市等1縣市
 鄉(鎮市區)別：龍潭區等1鄉鎮市區
 段小段別：高平段等1段
 地號：36等宗地
 異動總筆數：共1436筆
 異動總面積：2206978.70平方公尺
 使用分區別：
 用地別：

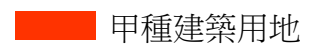
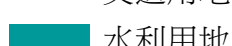
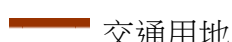
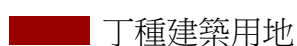
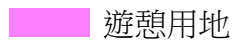
-基本圖-



-使用分區-

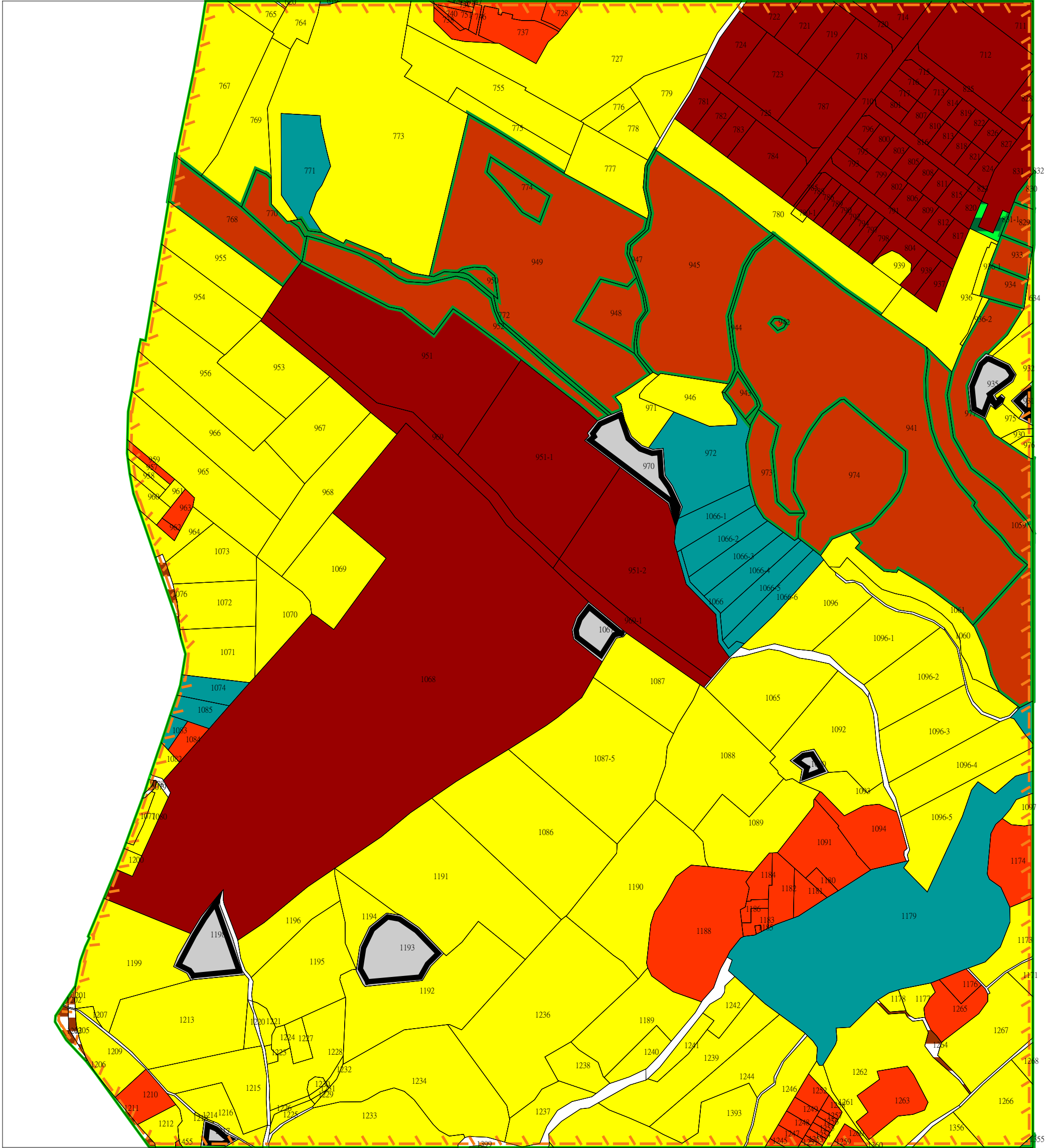


-用地編定-



桃園市龍潭區高平段36地號等1436筆土地

(271463 , 2747381)



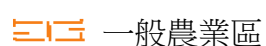
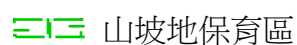
(271463 , 2747381)

繪製日期：民國111年9月21日
 比例尺：1/2600
 用途或異動別：分區調整
 市縣(市)別：桃園市等1縣市
 鄉(鎮市區)別：龍潭區等1鄉鎮市區
 段小段別：高平段等1段
 地號：36等宗地
 異動總筆數：共1436筆
 異動總面積：2206978.70平方公尺
 使用分區別：
 用地別：

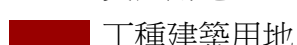
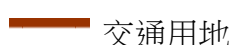
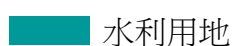
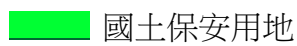
-基本圖-



-使用分區-



-用地編定-



特定目的事業用地

農牧用地

甲種建築用地

山坡地保育區

一般農業區

國土保安用地

殯葬用地

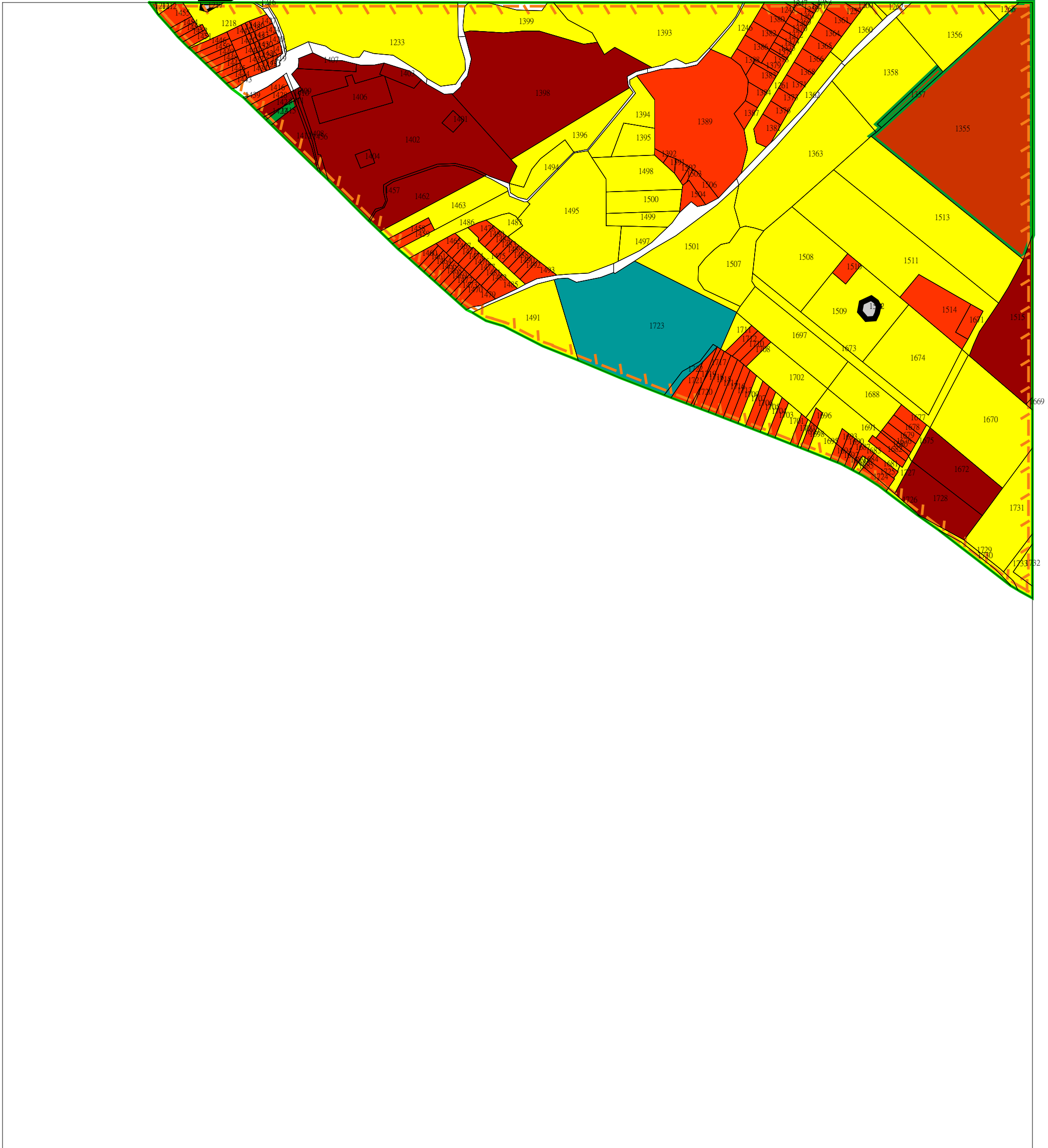
水利用地

交通用地

丁種建築用地

桃園市龍潭區高平段36地號等1436筆土地

(271463 , 2746595)



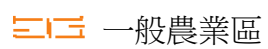
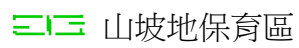
(271463 , 2746595)

繪製日期：民國111年9月21日
 比例尺：1/2600
 用途或異動別：分區調整
 市縣(市)別：桃園市等1縣市
 鄉(鎮市區)別：龍潭區等1鄉鎮市區
 段小段別：高平段等1段
 地號：36等宗地
 異動總筆數：共1436筆
 異動總面積：2206978.70平方公尺
 使用分區別：
 用地別：

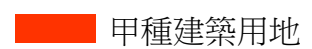
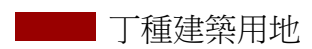
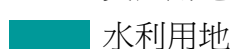
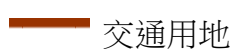
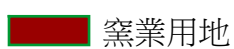
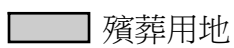
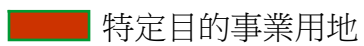
-基本圖-



-使用分區-

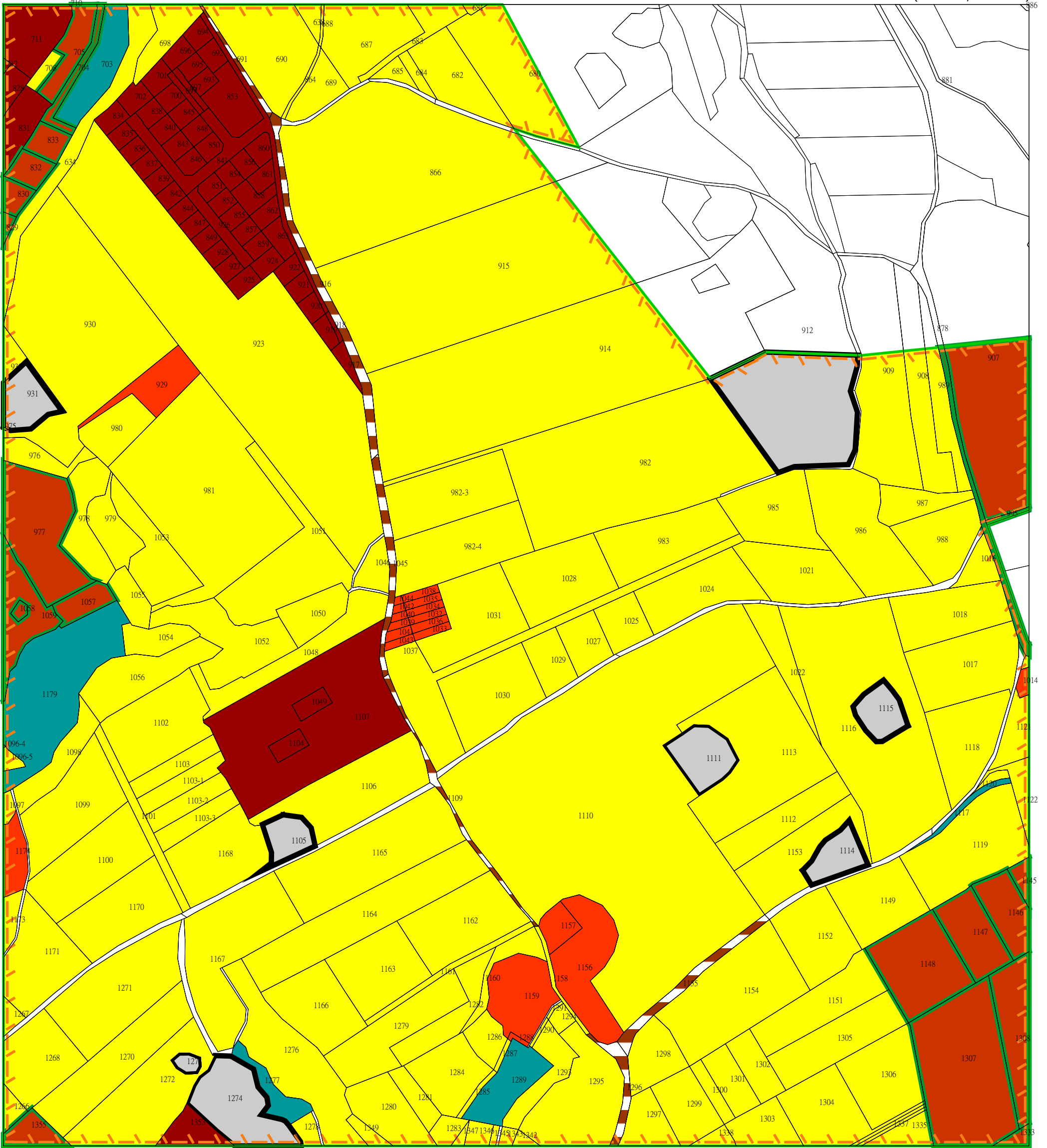


-用地編定-



桃園市龍潭區高平段36地號等1436筆土地

(272169 , 2747381)



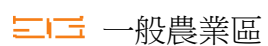
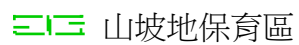
(272169 , 2747381)

繪製日期：民國111年9月21日
 比例尺：1/2600
 用途或異動別：分區調整
 市縣(市)別：桃園市等1縣市
 鄉(鎮市區)別：龍潭區等1鄉鎮市區
 段小段別：高平段等1段
 地號：36等宗地
 異動總筆數：共1436筆
 異動總面積：2206978.70平方公尺
 使用分區別：
 用地別：


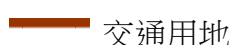
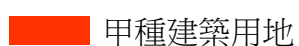
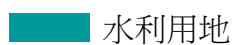
-基本圖-



-使用分區-



-用地編定-



特定目的事業用地

丁種建築用地

山坡地保育區

一般農業區

殯葬用地

水利用地

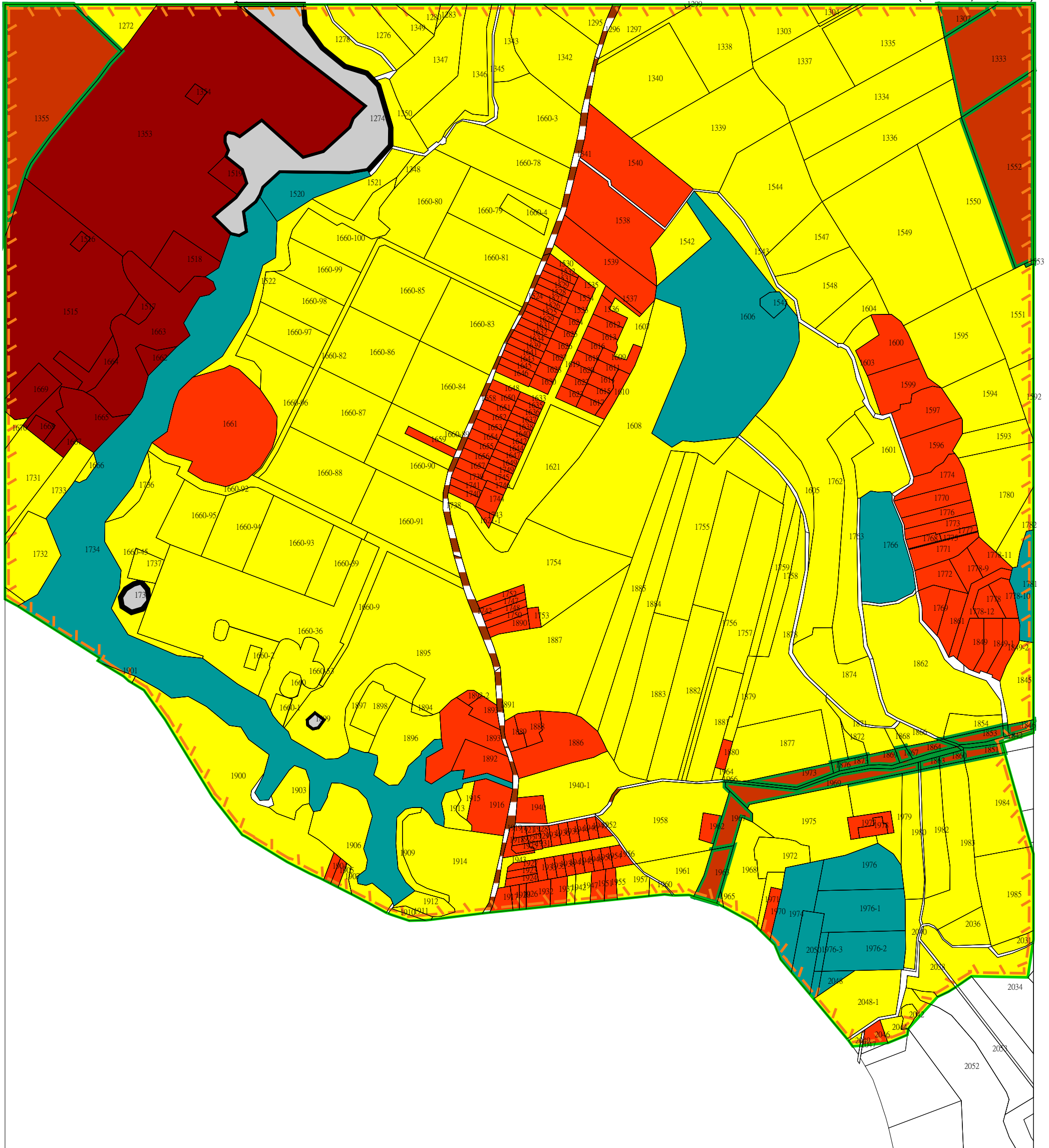
甲種建築用地

交通用地

農牧用地

桃園市龍潭區高平段36地號等1436筆土地

(272169 , 2746595)



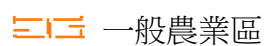
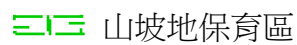
(272169 , 2746595)

繪製日期：民國111年9月21日
 比例尺：1/2600
 用途或異動別：分區調整
 市縣(市)別：桃園市等1縣市
 鄉(鎮市區)別：龍潭區等1鄉鎮市區
 段小段別：高平段等1段
 地號：36等宗地
 異動總筆數：共1436筆
 異動總面積：2206978.70平方公尺
 使用分區別：
 用地別：

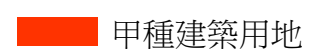
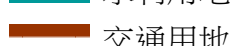
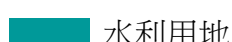
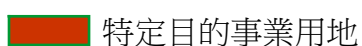
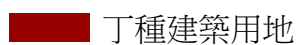
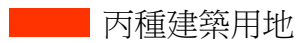
-基本圖-

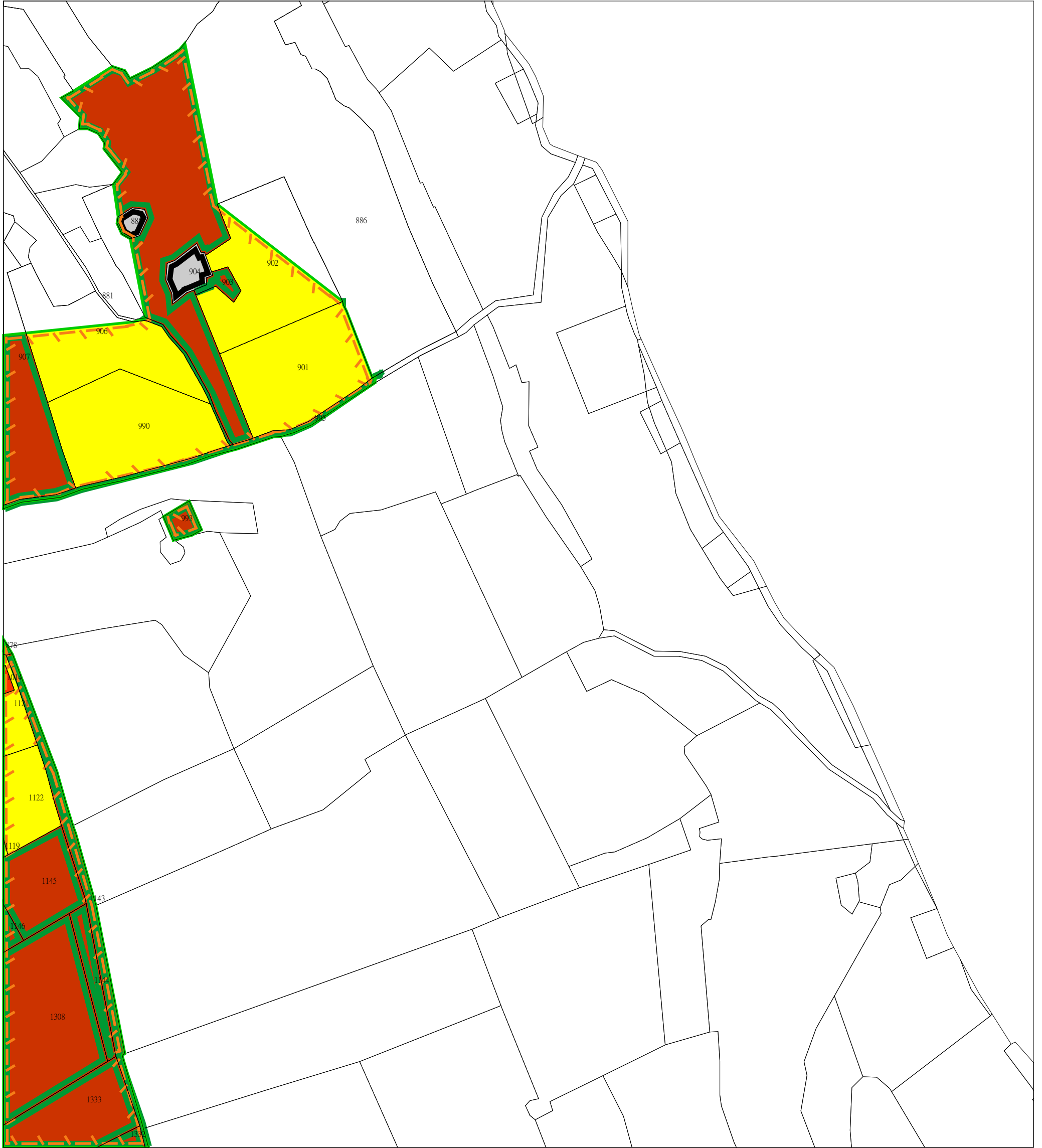


-使用分區-



-用地編定-






(272874 , 2747380)


繪製日期：民國111年9月21日
 比例尺：1/2600
 用途或異動別：分區調整
 市縣(市)別：桃園市等1縣市
 鄉(鎮市區)別：龍潭區等1鄉鎮市區
 段小段別：高平段等1段
 地號：36等宗地
 異動總筆數：共1436筆
 異動總面積：2206978.70平方公尺
 使用分區別：
 用地別：

-基本圖-





-使用分區-

 山坡地保育區


 一般農業區

-用地編定-

 殯葬用地

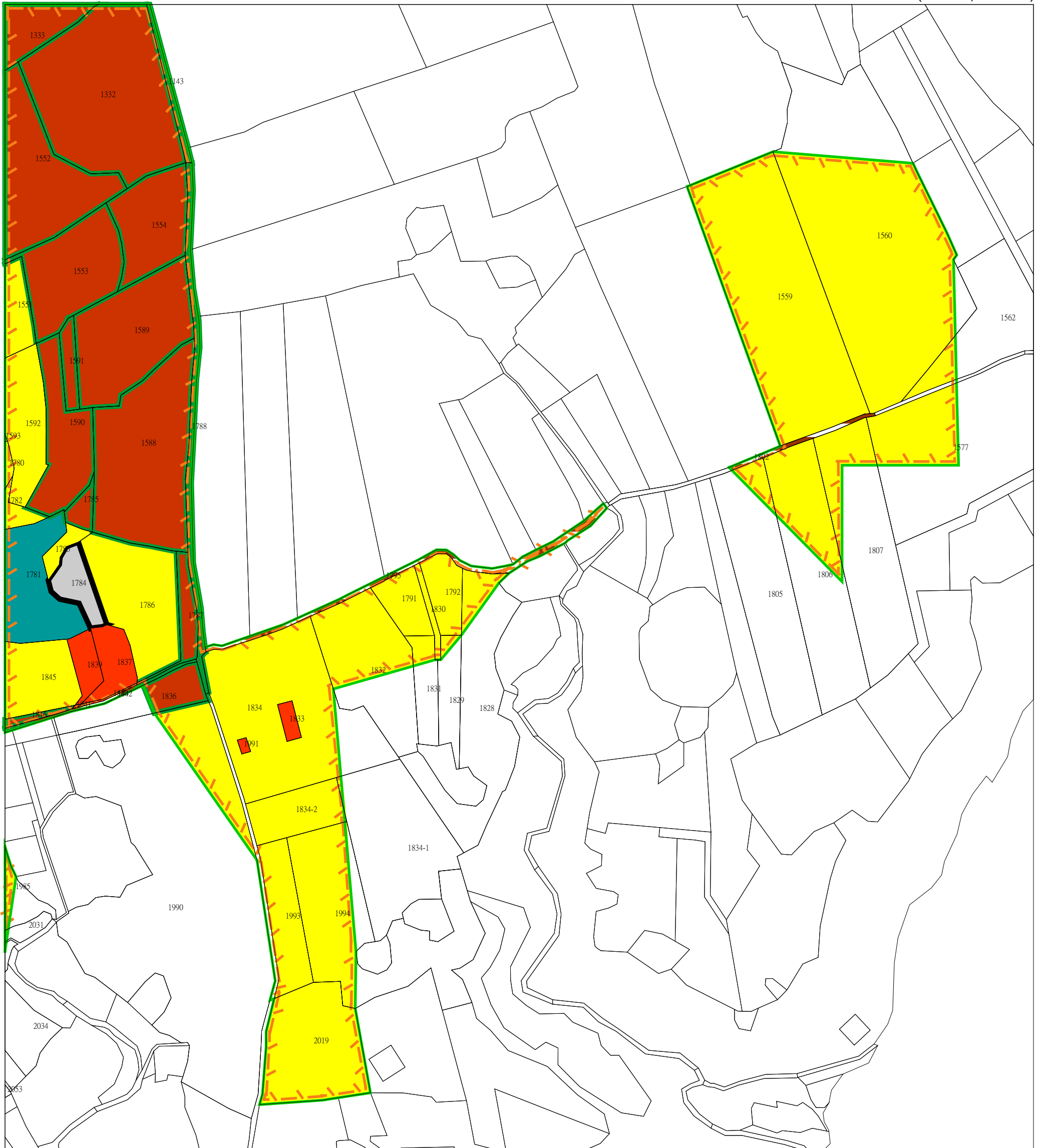
 甲種建築用地

 農牧用地

 特定目的事業用地

桃園市龍潭區高平段36地號等1436筆土地

(272874 , 2746594)



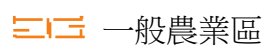
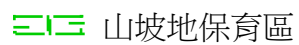
(272874 , 2746594)

繪製日期：民國111年9月21日
 比例尺：1/2600
 用途或異動別：分區調整
 市縣(市)別：桃園市等1縣市
 鄉(鎮市區)別：龍潭區等1鄉鎮市區
 段小段別：高平段等1段
 地號：36等宗地
 異動總筆數：共1436筆
 異動總面積：2206978.70平方公尺
 使用分區別：
 用地別：

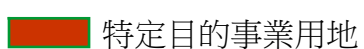
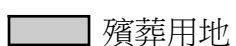
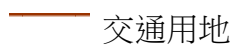
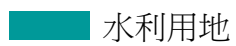
-基本圖-



-使用分區-



-用地編定-



甲種建築用地