

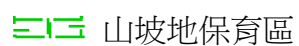
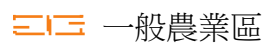
(270076 , 2750331)

繪製日期：民國111年9月11日
 比例尺：1/3000
 用途或異動別：分區調整
 市縣(市)別：桃園市等1縣市
 鄉(鎮市區)別：龍潭區等1鄉鎮市區
 段小段別：泥橋段等1段
 地號：21
 異動總筆數：共263筆
 異動總面積：480282.01平方公尺
 使用分區別：
 用地別：

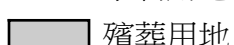
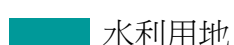
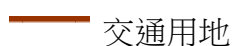
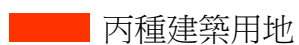
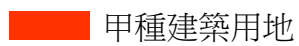
-基本圖-



-使用分區-



-用地編定-



窯業用地

農牧用地

一般農業區

山坡地保育區

甲種建築用地

丙種建築用地

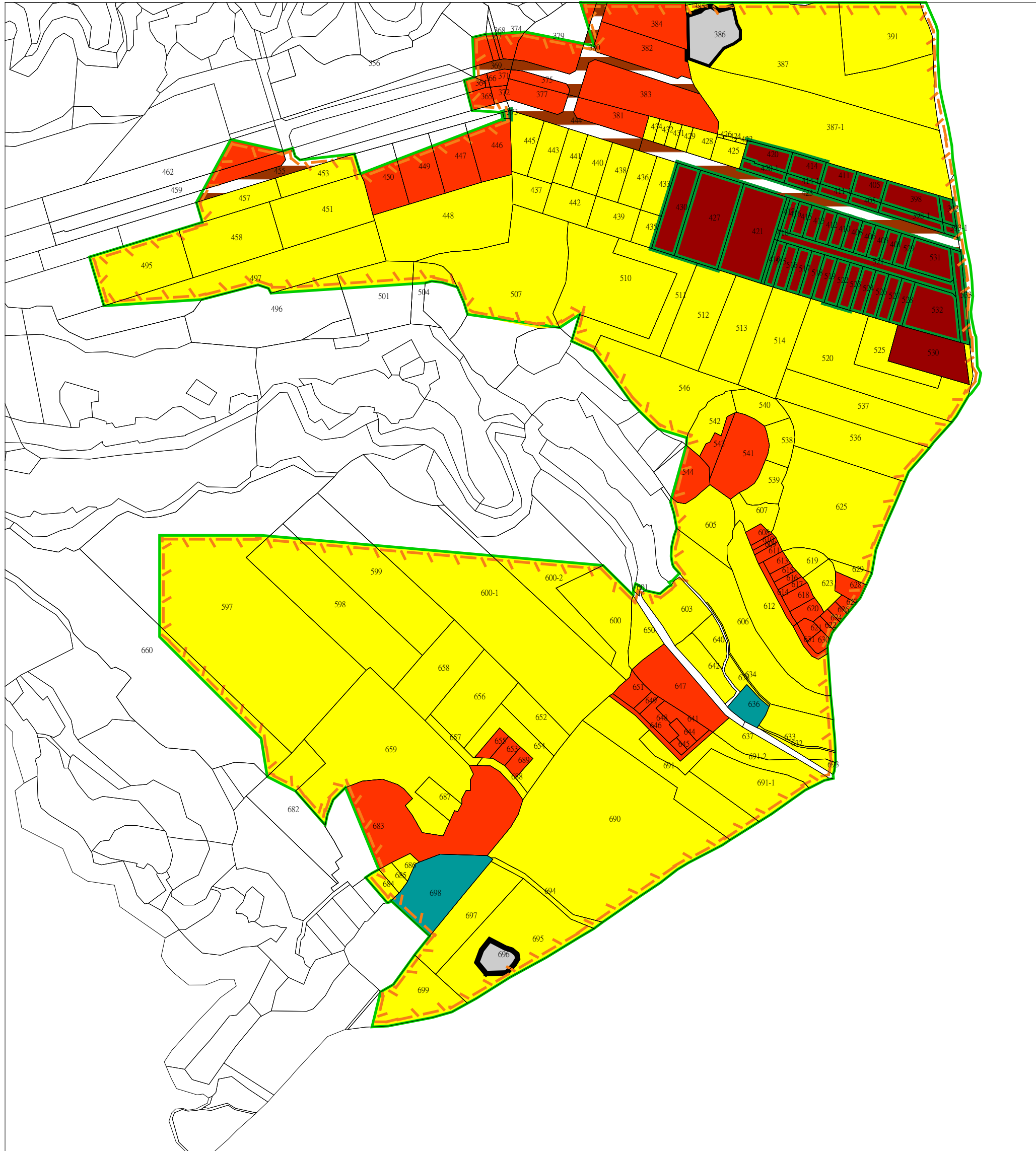
交通用地

水利用地

殯葬用地

桃園市龍潭區泥橋段21地號等263筆土地

(270076 , 2749498)



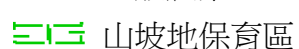
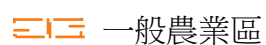
(270076 , 2749498)

繪製日期：民國111年9月11日
 比例尺：1/3000
 用途或異動別：分區調整
 市縣(市)別：桃園市等1縣市
 鄉(鎮市區)別：龍潭區等1鄉鎮市區
 段小段別：泥橋段等1段
 地號：21
 異動總筆數：共263筆
 異動總面積：480282.01平方公尺
 使用分區別：
 用地別：

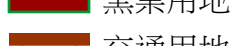
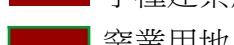
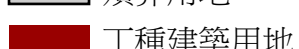
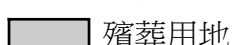
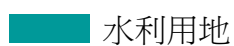
-基本圖-



-使用分區-



-用地編定-



丙種建築用地

特定目的事業用地

農牧用地

甲種建築用地

水利用地

殯葬用地

丁種建築用地

窯業用地

交通用地