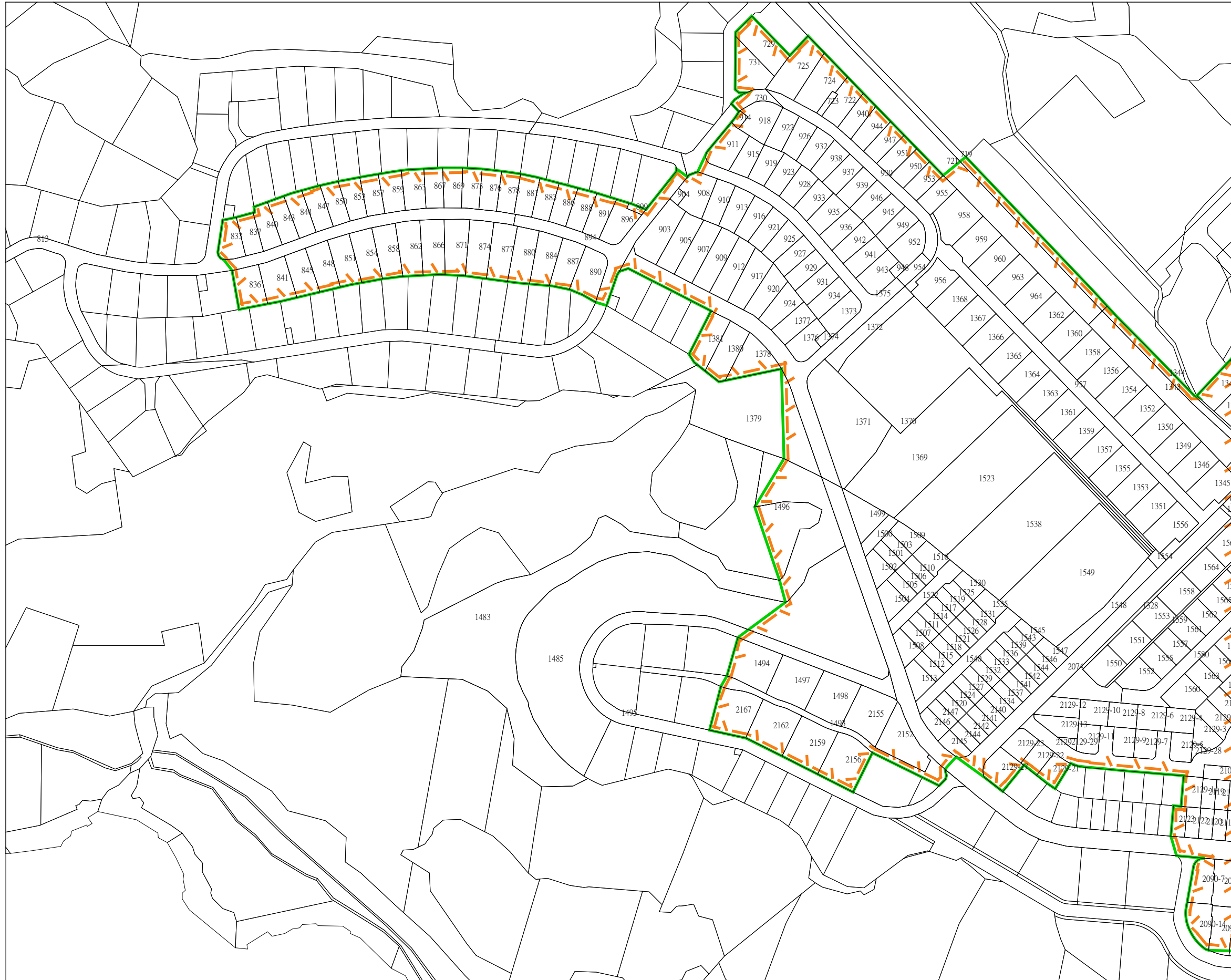


桃園市龍潭區和原段719地號等944筆土地

( 267981 , 2748677 )

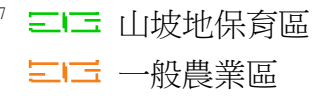


用途或異動別:分區調整  
 市縣(市)別:桃園市等1縣市  
 鄉(鎮市區)別:龍潭區等1鄉鎮市區  
 段小段別:和原段等1段  
 地號:719等宗地  
 異動總筆數:共944筆  
 異動總面積:374876.56平方公尺  
 使用分區別:  
 用地別:

-基本圖-



-使用分區-



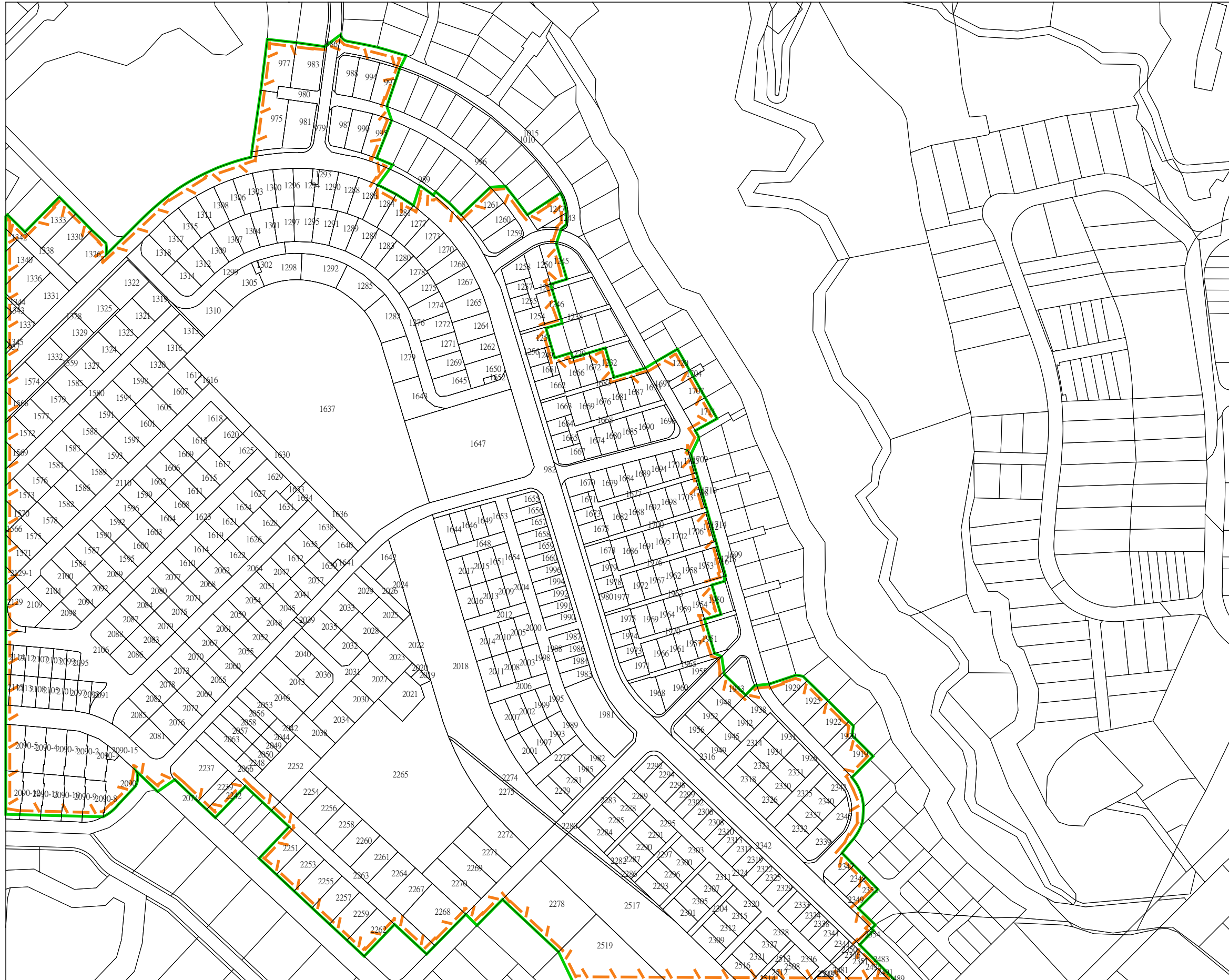
( 267981 , 2748677 )

繪製日期：民國111年9月21日

比例尺：1/2000

桃園市龍潭區和原段719地號等944筆土地

( 268600 , 2748608 )

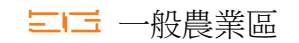
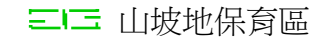


用途或異動別: 分區調整  
 市縣(市)別: 桃園市等1縣市  
 鄉(鎮市區)別: 龍潭區等1鄉鎮市區  
 段小段別: 和原段等1段  
 地號: 719等宗地  
 異動總筆數: 共944筆  
 異動總面積: 374876.56平方公尺  
 使用分區別:  
 用地別:

-基本圖-



-使用分區-



( 268600 , 2748608 )

繪製日期：民國111年9月21日





比例尺：1/2000

桃園市龍潭區和原段719地號等944筆土地

( 268797 , 2748116 )



用途或異動別:分區調整  
 市縣(市)別:桃園市等1縣市  
 鄉(鎮市區)別:龍潭區等1鄉鎮市區  
 段小段別:和原段等1段  
 地號:719等宗地  
 異動總筆數:共944筆  
 異動總面積:374876.56平方公尺  
 使用分區別:  
 用地別:

- 基本圖-
-  
  - 使用分區-
  -  山坡地保育區
  -  一般農業區

( 268797 , 2748116 )

繪製日期：民國111年9月21日

比例尺：1/2000

桃園市龍潭區和原段719地號等944筆土地

( 268797 , 2747624 )





用途或異動別:分區調整  
市縣(市)別:桃園市等1縣市  
鄉(鎮市區)別:龍潭區等1鄉鎮市區  
段小段別:和原段等1段  
地號:719等宗地  
異動總筆數:共944筆  
異動總面積:374876.56平方公尺  
使用分區別:  
用地別:

-基本圖-



-使用分區-

 山坡地保育區

 一般農業區

( 268797 , 2747624 )

繪製日期：民國111年9月21日

比例尺：1/2000

桃園市龍潭區和原段719地號等944筆土地

( 269159 , 2748320 )



( 269159 , 2748320 )

繪製日期：民國111年9月21日

比例尺：1/1000

用途或異動別：分區調整

市縣(市)別：桃園市等1縣市

鄉(鎮市區)別：龍潭區等1鄉鎮市區

段小段別：和原段等1段

地號：719等宗地

異動總筆數：共944筆

異動總面積：374876.56平方公尺


使用分區別：


用地別：

-基本圖-



-使用分區-

 山坡地保育區

 一般農業區