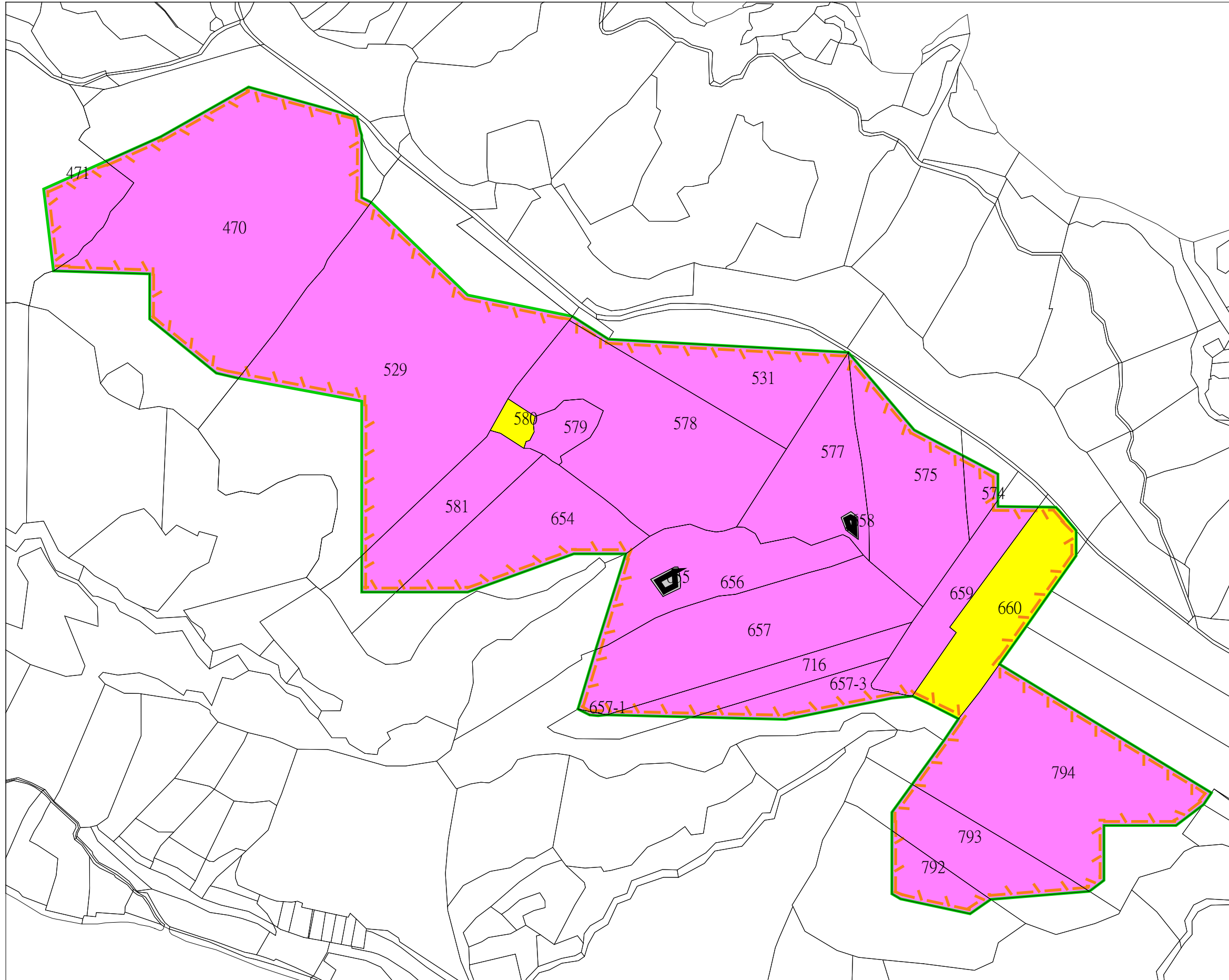


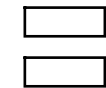
桃園市龍潭區南坑段470地號等28筆土地

(267344 , 2748418)

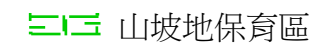
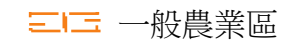


用途或異動別:分區調整
 市縣(市)別:桃園市等1縣市
 鄉(鎮市區)別:龍潭區等1鄉鎮市區
 段小段別:南坑段等1段
 地號:470
 異動總筆數:共28筆
 異動總面積:243951.21平方公尺
 使用分區別:
 用地別:

-基本圖-



-使用分區-



-用地編定-



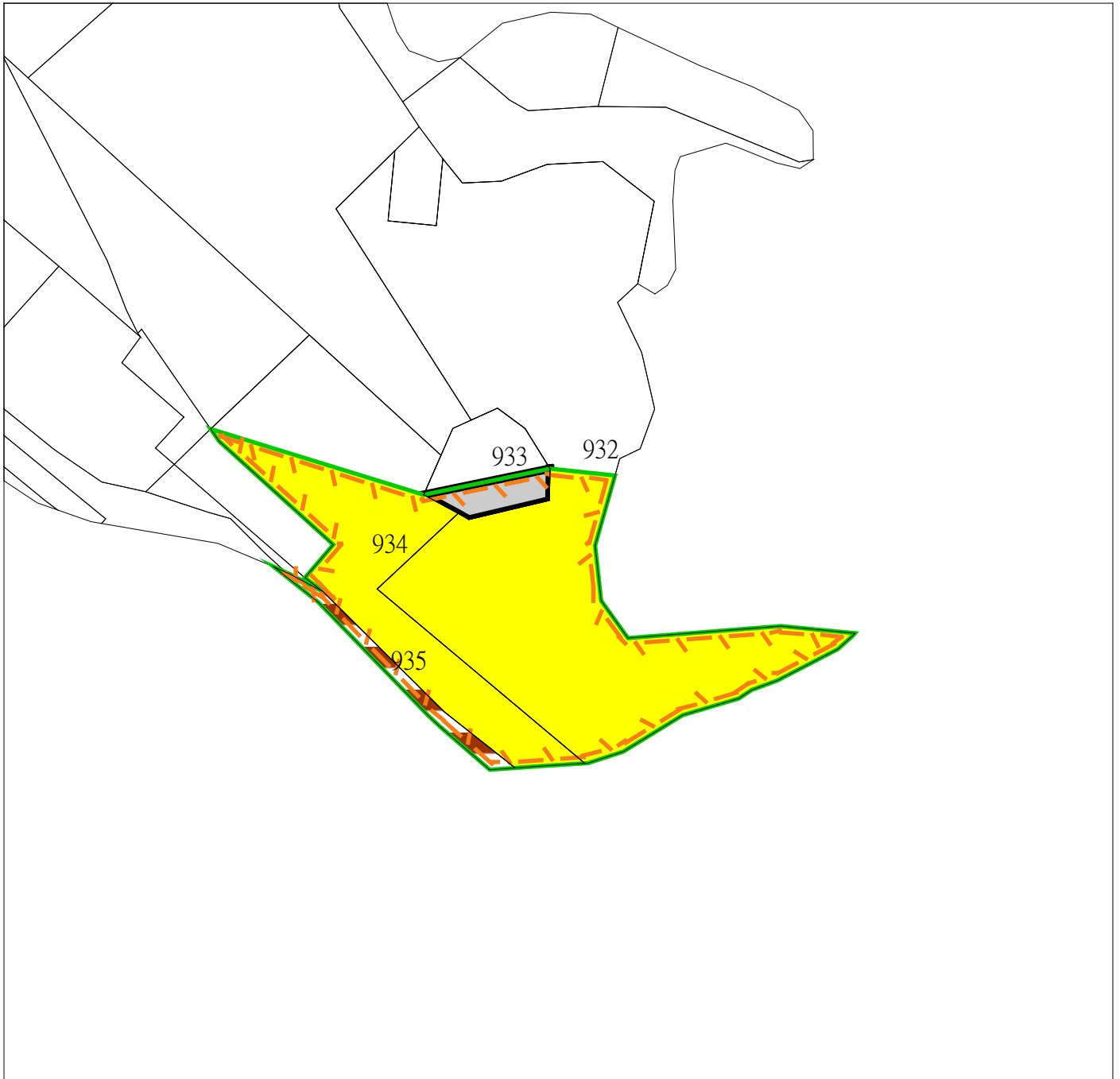
(267344 , 2748418)

繪製日期：民國111年9月11日

比例尺：1/3000

桃園市龍潭區南坑段470地號等28筆土地

(268539 , 2747592)



(268539 , 2747592)

繪製日期：民國111年9月11日

比例尺：1/1500

用途或異動別：分區調整

市縣(市)別：桃園市等1縣市

鄉(鎮市區)別：龍潭區等1鄉鎮市區

段小段別：南坑段等1段

地號：470

異動總筆數：共28筆

異動總面積：243951.21平方公尺


使用分區別：


用地別：

-基本圖-



-使用分區-


 一般農業區

 山坡地保育區

-用地編定-

 殯葬用地

 農牧用地

 交通用地