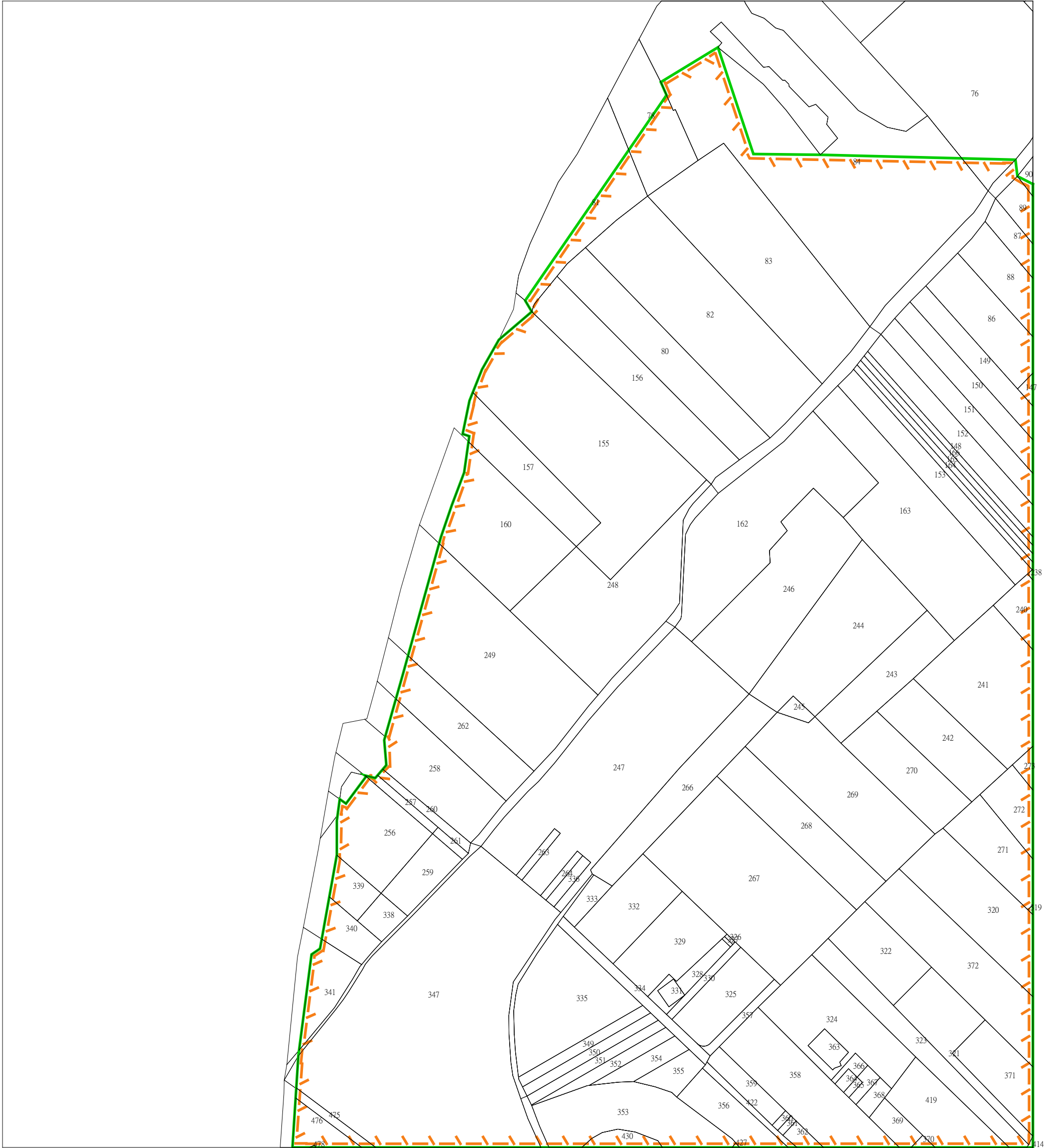


桃園市龍潭區高原段76地號等975筆土地

(270702 , 2749107)




(270702 , 2749107)


繪製日期：民國111年9月21日
 比例尺：1/2700
 用途或異動別：分區調整
 市縣(市)別：桃園市等1縣市
 鄉(鎮市區)別：龍潭區等1鄉鎮市區
 段小段別：高原段等1段
 地號：76等宗地
 異動總筆數：共975筆
 異動總面積：1557160.73平方公尺
 使用分區別：
 用地別：

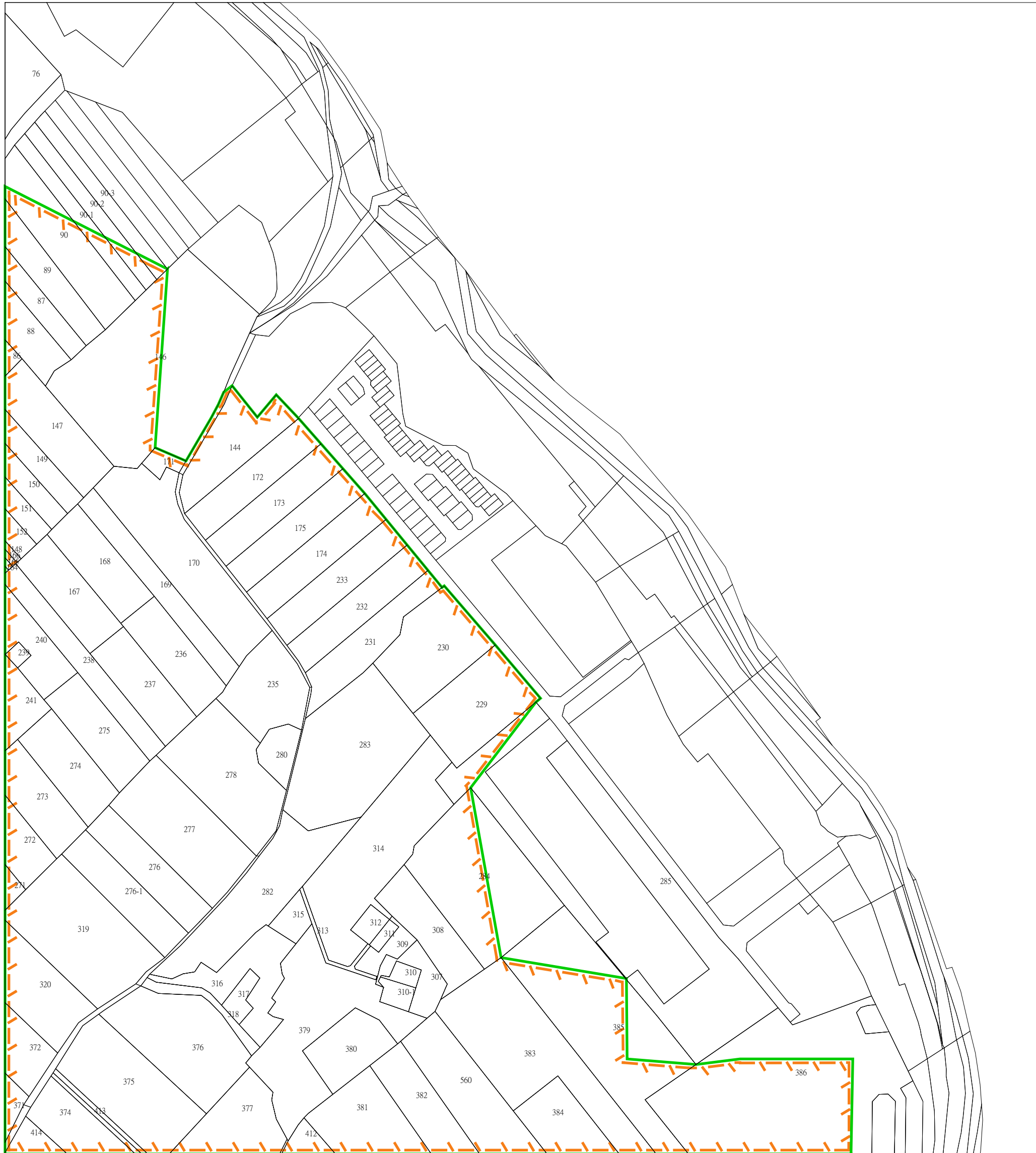
-基本圖-



-使用分區-

 山坡地保育區

 一般農業區



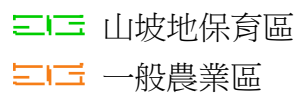
(271435 , 2749107)

繪製日期：民國111年9月21日
 比例尺：1/2700
 用途或異動別：分區調整
 市縣(市)別：桃園市等1縣市
 鄉(鎮市區)別：龍潭區等1鄉鎮市區
 段小段別：高原段等1段
 地號：76等宗地
 異動總筆數：共975筆
 異動總面積：1557160.73平方公尺
 使用分區別：
 用地別：

-基本圖-

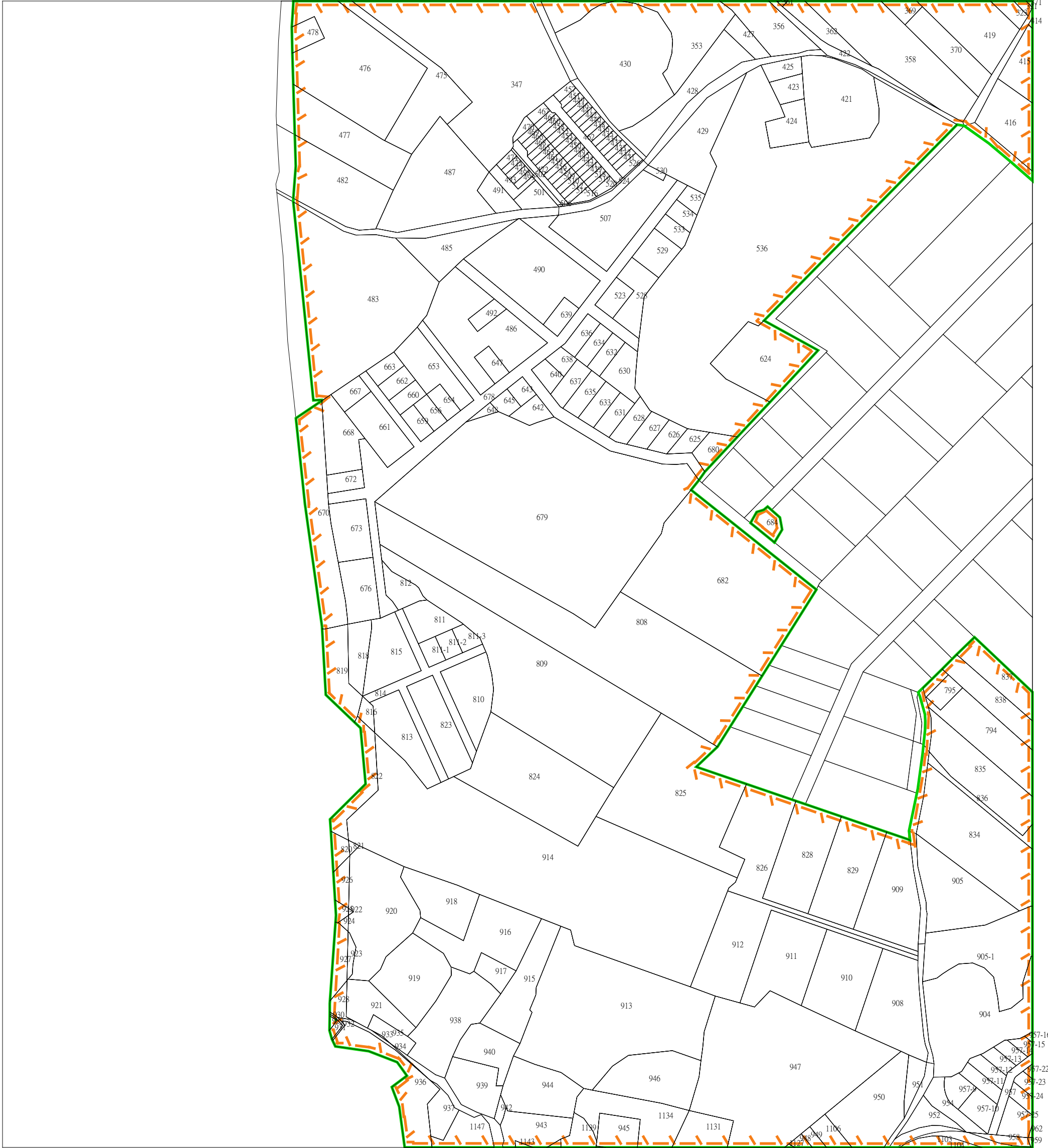


-使用分區-



桃園市龍潭區高原段76地號等975筆土地

(270702 , 2748303)



(270702 , 2748303)

繪製日期：民國111年9月21日
 比例尺：1/2700
 用途或異動別：分區調整
 市縣(市)別：桃園市等1縣市
 鄉(鎮市區)別：龍潭區等1鄉鎮市區
 段小段別：高原段等1段
 地號：76等宗地
 異動總筆數：共975筆
 異動總面積：1557160.73平方公尺
 使用分區別：
 用地別：

-基本圖-



-使用分區-

山坡地保育區

一般農業區

桃園市龍潭區高原段76地號等975筆土地

(271435 , 2748303)



(271435 , 2748303)


繪製日期：民國111年9月21日
 比例尺：1/2700
 用途或異動別：分區調整
 市縣(市)別：桃園市等1縣市
 鄉(鎮市區)別：龍潭區等1鄉鎮市區
 段小段別：高原段等1段
 地號：76等宗地
 異動總筆數：共975筆
 異動總面積：1557160.73平方公尺
 使用分區別：
 用地別：

-基本圖-



-使用分區-

 山坡地保育區

 一般農業區

桃園市龍潭區高原段76地號等975筆土地

(270727 , 2747489)



(270727 , 2747489)


繪製日期：民國111年9月21日
 比例尺：1/2700
 用途或異動別：分區調整
 市縣(市)別：桃園市等1縣市
 鄉(鎮市區)別：龍潭區等1鄉鎮市區
 段小段別：高原段等1段
 地號：76等宗地
 異動總筆數：共975筆
 異動總面積：1557160.73平方公尺
 使用分區別：
 用地別：

-基本圖-



-使用分區-

 山坡地保育區

 一般農業區




(271460 , 2747489)


繪製日期：民國111年9月21日
 比例尺：1/2700
 用途或異動別：分區調整
 市縣(市)別：桃園市等1縣市
 鄉(鎮市區)別：龍潭區等1鄉鎮市區
 段小段別：高原段等1段
 地號：76等宗地
 異動總筆數：共975筆
 異動總面積：1557160.73平方公尺
 使用分區別：
 用地別：

-基本圖-



-使用分區-

 山坡地保育區

 一般農業區