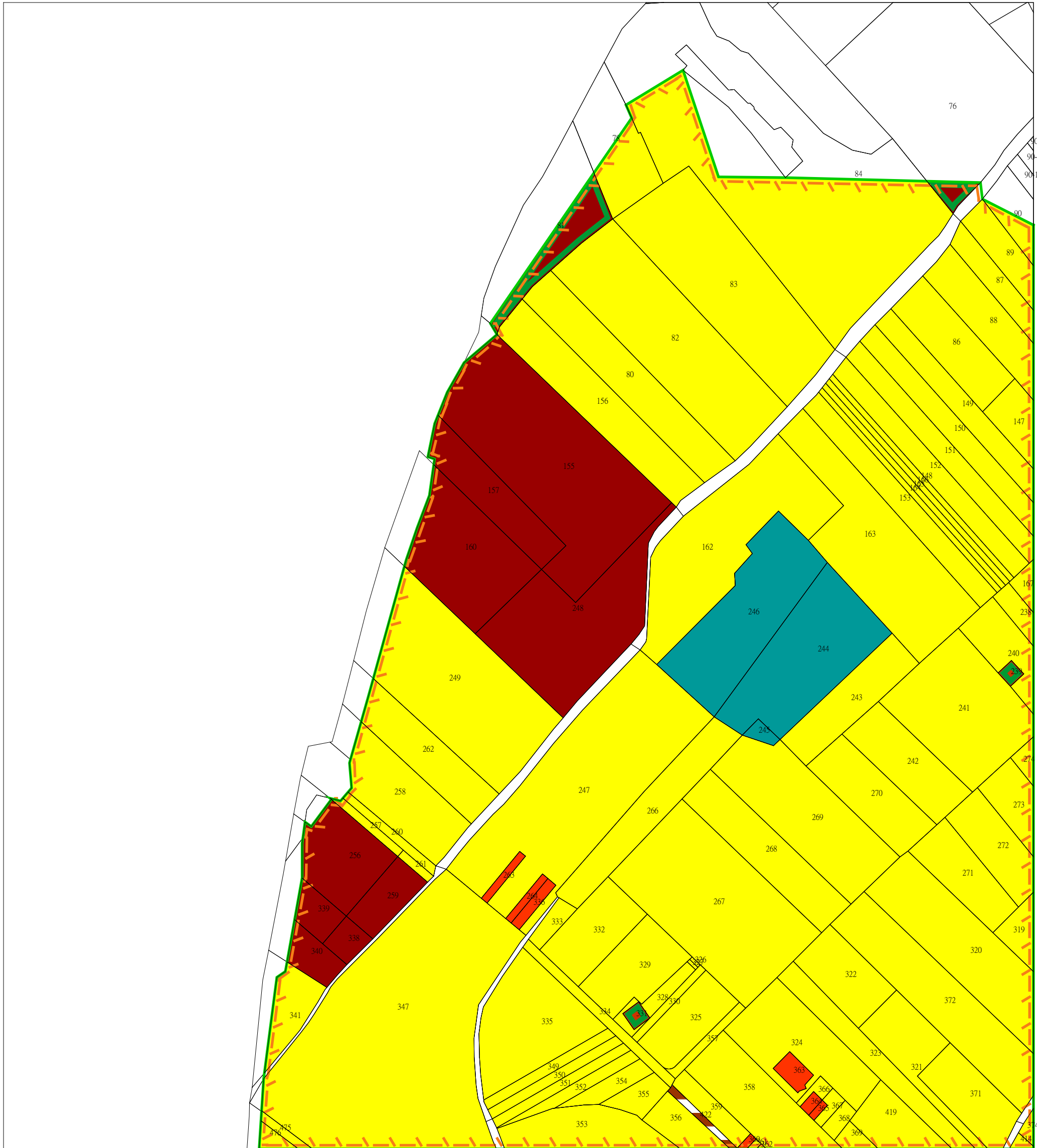


桃園市龍潭區高原段76地號等975筆土地

(270727 , 2749122)



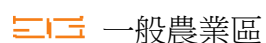
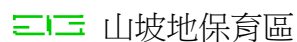
(270727 , 2749122)

繪製日期：民國111年9月21日
 比例尺：1/2700
 用途或異動別：分區調整
 市縣(市)別：桃園市等1縣市
 鄉(鎮市區)別：龍潭區等1鄉鎮市區
 段小段別：高原段等1段
 地號：76等宗地
 異動總筆數：共975筆
 異動總面積：1557160.73平方公尺
 使用分區別：
 用地別：

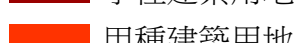
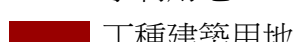
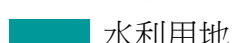
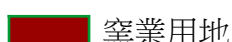
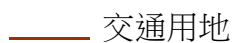
-基本圖-



-使用分區-

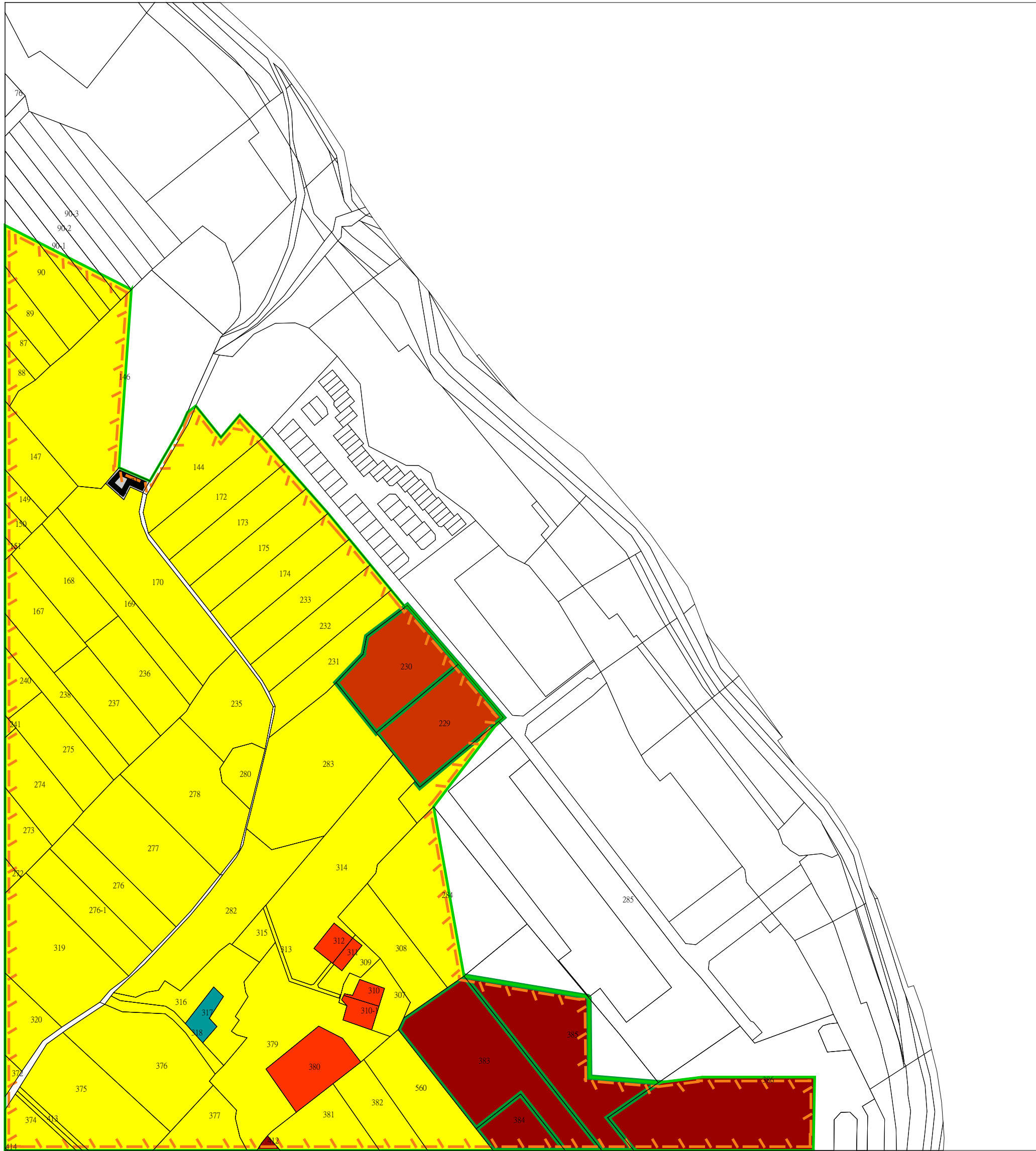


-用地編定-



特定目的事業用地

農牧用地



(271460 , 2749122)

繪製日期：民國111年9月21日

比例尺：1/2700

用途或異動別：分區調整

市縣(市)別：桃園市等1縣市

鄉(鎮市區)別：龍潭區等1鄉鎮市區

段小段別：高原段等1段

地號：76等宗地

異動總筆數：共975筆

異動總面積：1557160.73平方公尺

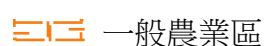
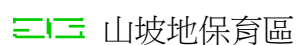
使用分區別：

用地別：

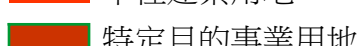
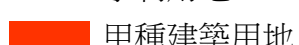
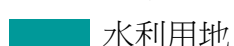
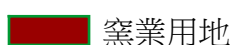
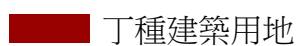
-基本圖-



-使用分區-



-用地編定-



殯葬用地

農牧用地

山坡地保育區

一般農業區

丁種建築用地

窯業用地

水利用地

甲種建築用地

特定目的事業用地

桃園市龍潭區高原段76地號等975筆土地

(270768 , 2748306)



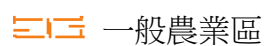
(270768 , 2748306)

繪製日期：民國111年9月21日
 比例尺：1/2700
 用途或異動別：分區調整
 市縣(市)別：桃園市等1縣市
 鄉(鎮市區)別：龍潭區等1鄉鎮市區
 段小段別：高原段等1段
 地號：76等宗地
 異動總筆數：共975筆
 異動總面積：1557160.73平方公尺
 使用分區別：
 用地別：

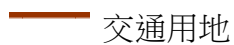
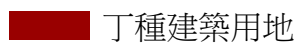
-基本圖-



-使用分區-



-用地編定-



甲種建築用地

水利用地



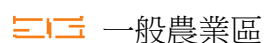
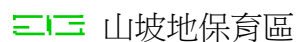
(271501 , 2748306)

繪製日期：民國111年9月21日
 比例尺：1/2700
 用途或異動別：分區調整
 市縣(市)別：桃園市等1縣市
 鄉(鎮市區)別：龍潭區等1鄉鎮市區
 段小段別：高原段等1段
 地號：76等宗地
 異動總筆數：共975筆
 異動總面積：1557160.73平方公尺
 使用分區別：
 用地別：

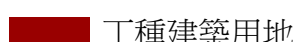
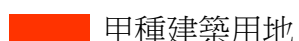
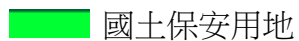
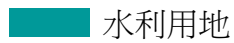
-基本圖-



-使用分區-



-用地編定-



農牧用地

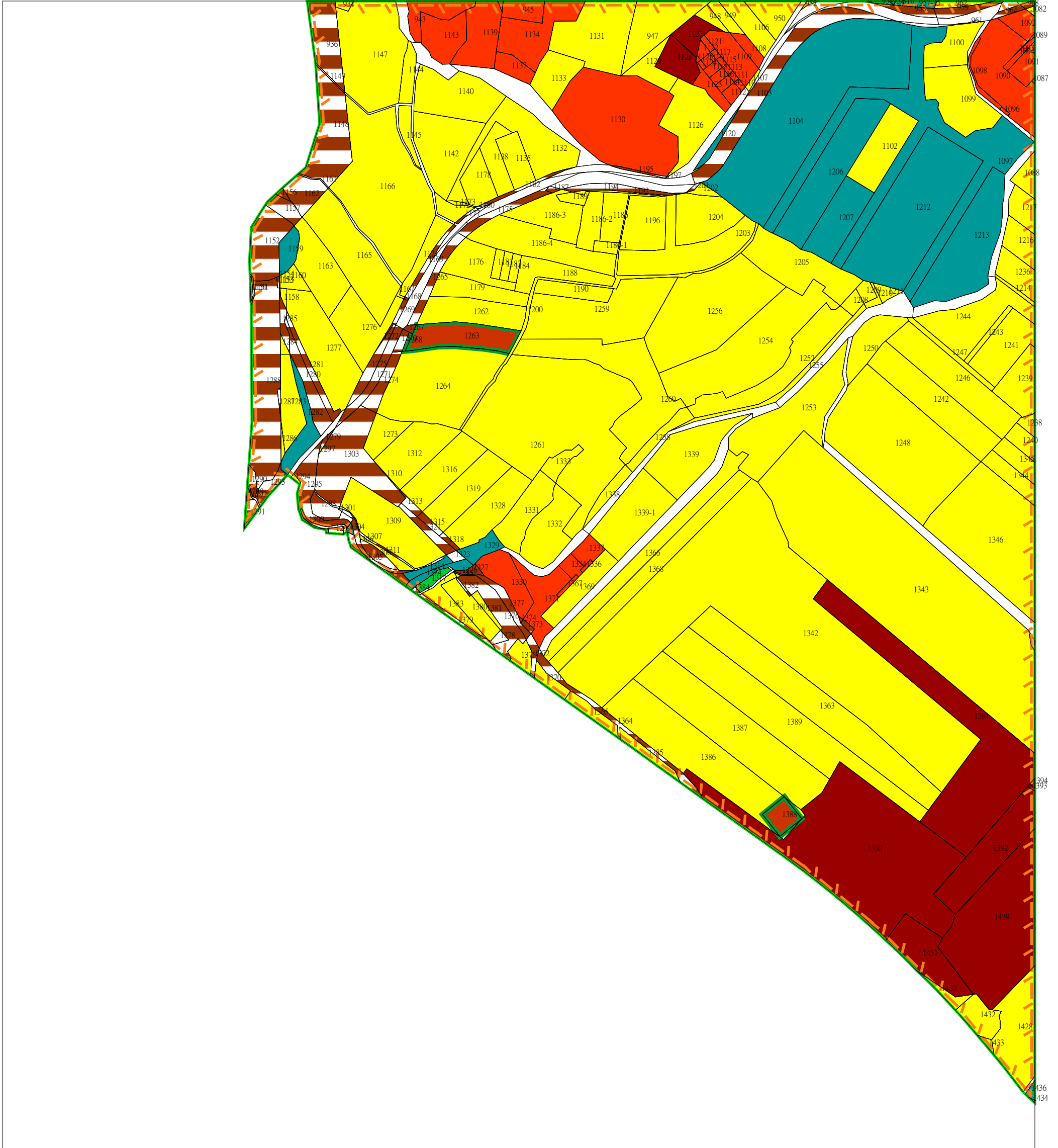
交通用地

丙種建築用地

窯業用地

桃園市龍潭區高原段76地號等975筆土地

(270770 , 2747499)



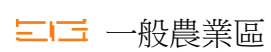
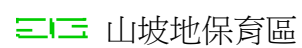
(270770 , 2747499)

繪製日期：民國111年9月21日
 比例尺：1/2700
 用途或異動別：分區調整
 市縣(市)別：桃園市等1縣市
 鄉(鎮市區)別：龍潭區等1鄉鎮市區
 段小段別：高原段等1段
 地號：76等宗地
 異動總筆數：共975筆
 異動總面積：1557160.73平方公尺
 使用分區別：
 用地別：

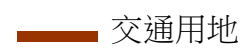
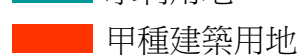
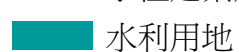
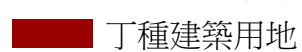
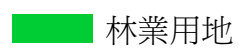
-基本圖-



-使用分區-




-用地編定-



交通用地

農牧用地



(271503 , 2747499)

繪製日期：民國111年9月21日
 比例尺：1/2700
 用途或異動別：分區調整
 市縣(市)別：桃園市等1縣市
 鄉(鎮市區)別：龍潭區等1鄉鎮市區
 段小段別：高原段等1段
 地號：76等宗地
 異動總筆數：共975筆
 異動總面積：1557160.73平方公尺
 使用分區別：
 用地別：

-基本圖-



-使用分區-

山坡地保育區

一般農業區

-用地編定-

水利用地

特定目的事業用地

丁種建築用地

甲種建築用地

農牧用地

交通用地