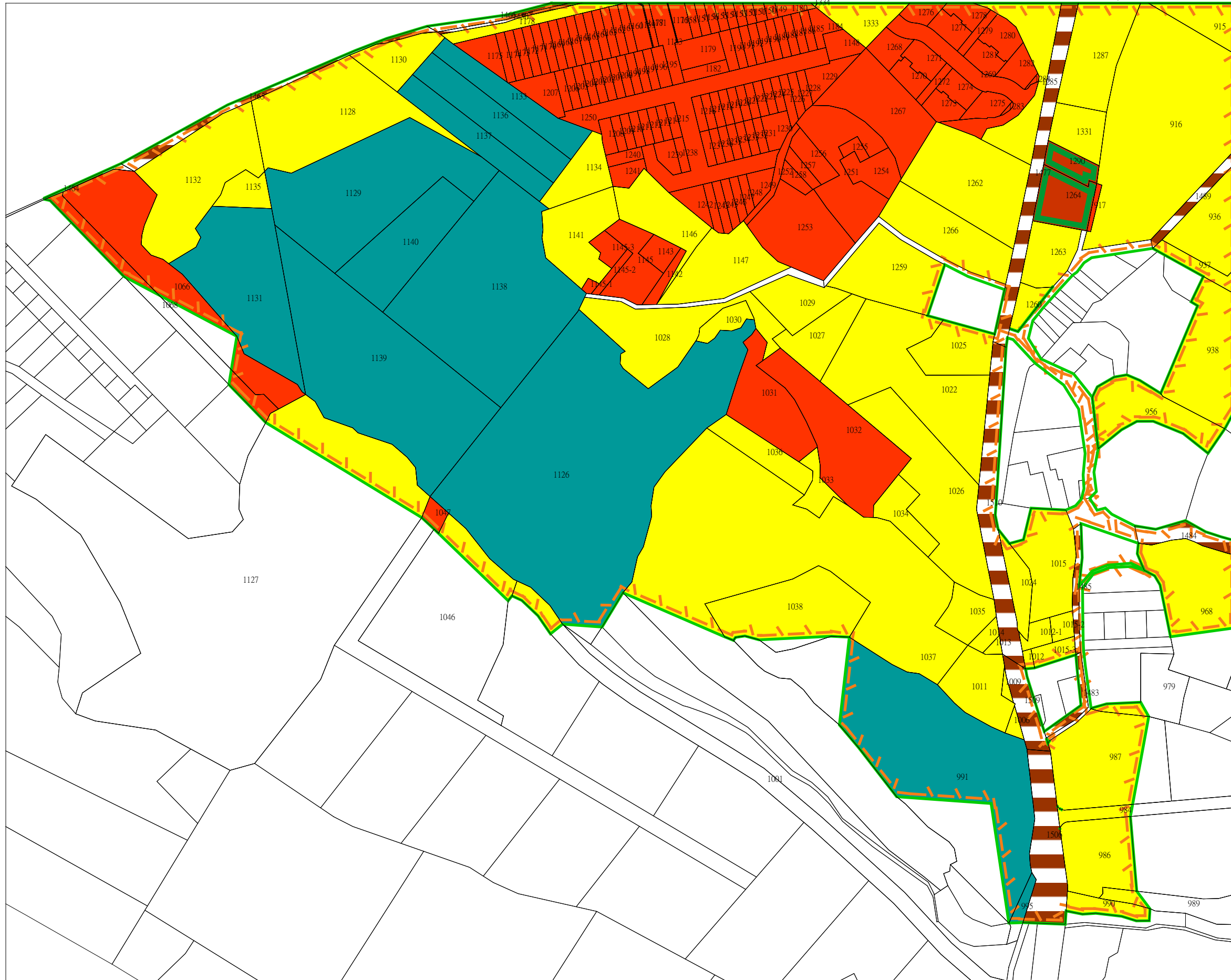


桃園市龍潭區福源段1地號等523筆土地

(269506 , 2746681)



用途或異動別: 分區調整
 市縣(市)別: 桃園市等1縣市
 鄉(鎮市區)別: 龍潭區等1鄉鎮市區
 段小段別: 福源段等1段
 地號: 1等宗地
 異動總筆數: 共523筆
 異動總面積: 535428.09平方公尺
 使用分區別:
 用地別:

- 基本圖-
 - 農牧用地
- 使用分區-
 - 山坡地保育區
 - 一般農業區
- 用地編定-
 - 丙種建築用地
 - 交通用地
 - 水利用地
 - 特定目的事業用地
 - 甲種建築用地

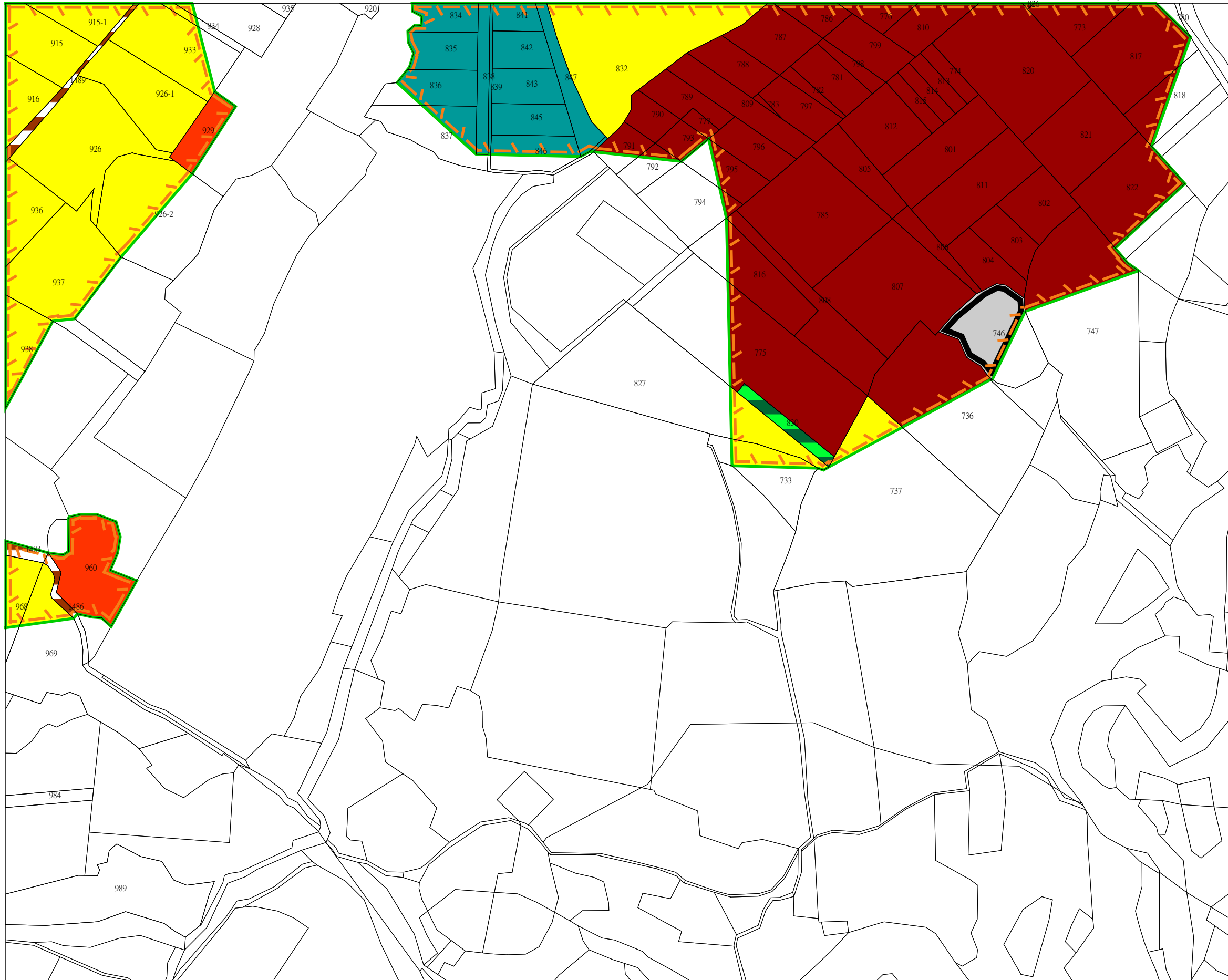
(269506 , 2746681)

繪製日期：民國111年9月21日

比例尺：1/2000

桃園市龍潭區福源段1地號等523筆土地

(270126 , 2746681)



用途或異動別:分區調整
 市縣(市)別:桃園市等1縣市
 鄉(鎮市區)別:龍潭區等1鄉鎮市區
 段小段別:福源段等1段
 地號:1等宗地
 異動總筆數:共523筆
 異動總面積:535428.09平方公尺
 使用分區別:
 用地別:

- 基本圖-
- 水利用地
 - 丁種建築用地
- 使用分區-
- 山坡地保育區
 - 一般農業區
- 用地編定-
- 殯葬用地
 - 交通用地
 - 甲種建築用地
 - 國土保安用地
 - 農牧用地

(270126 , 2746681)

繪製日期：民國111年9月21日

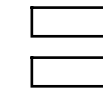
比例尺：1/2000

桃園市龍潭區福源段1地號等523筆土地

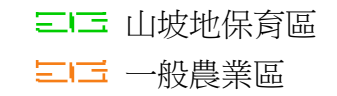
(269686 , 2747173)

用途或異動別:分區調整
市縣(市)別:桃園市等1縣市
鄉(鎮市區)別:龍潭區等1鄉鎮市區
段小段別:福源段等1段
地號:1等宗地
異動總筆數:共523筆
異動總面積:535428.09平方公尺
使用分區別:
用地別:

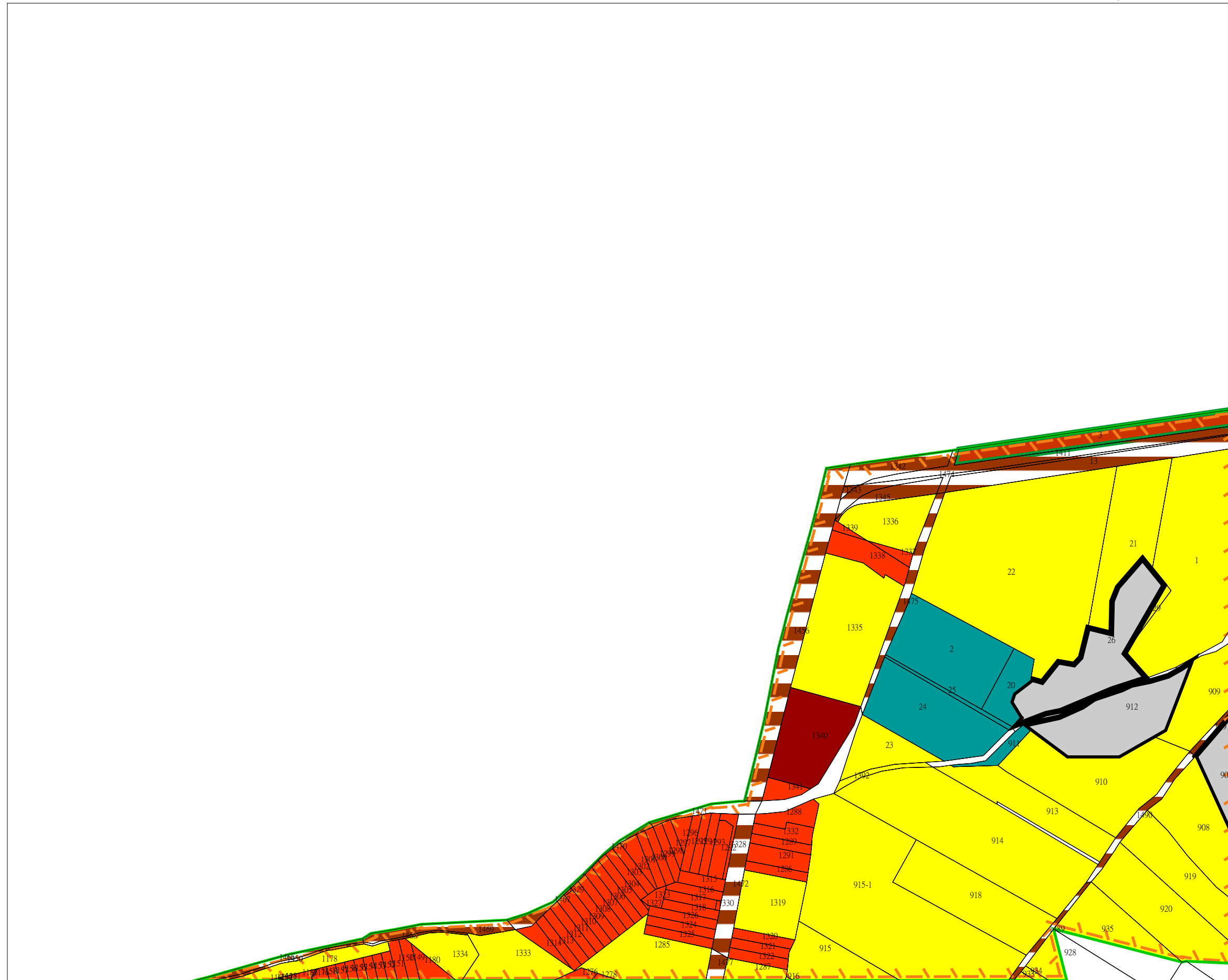
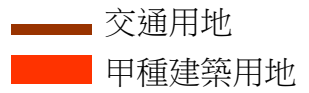
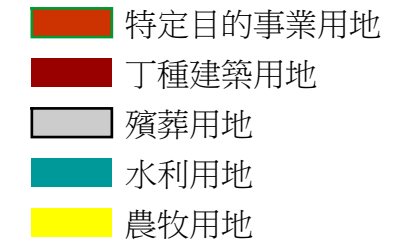
-基本圖-



-使用分區-



-用地編定-



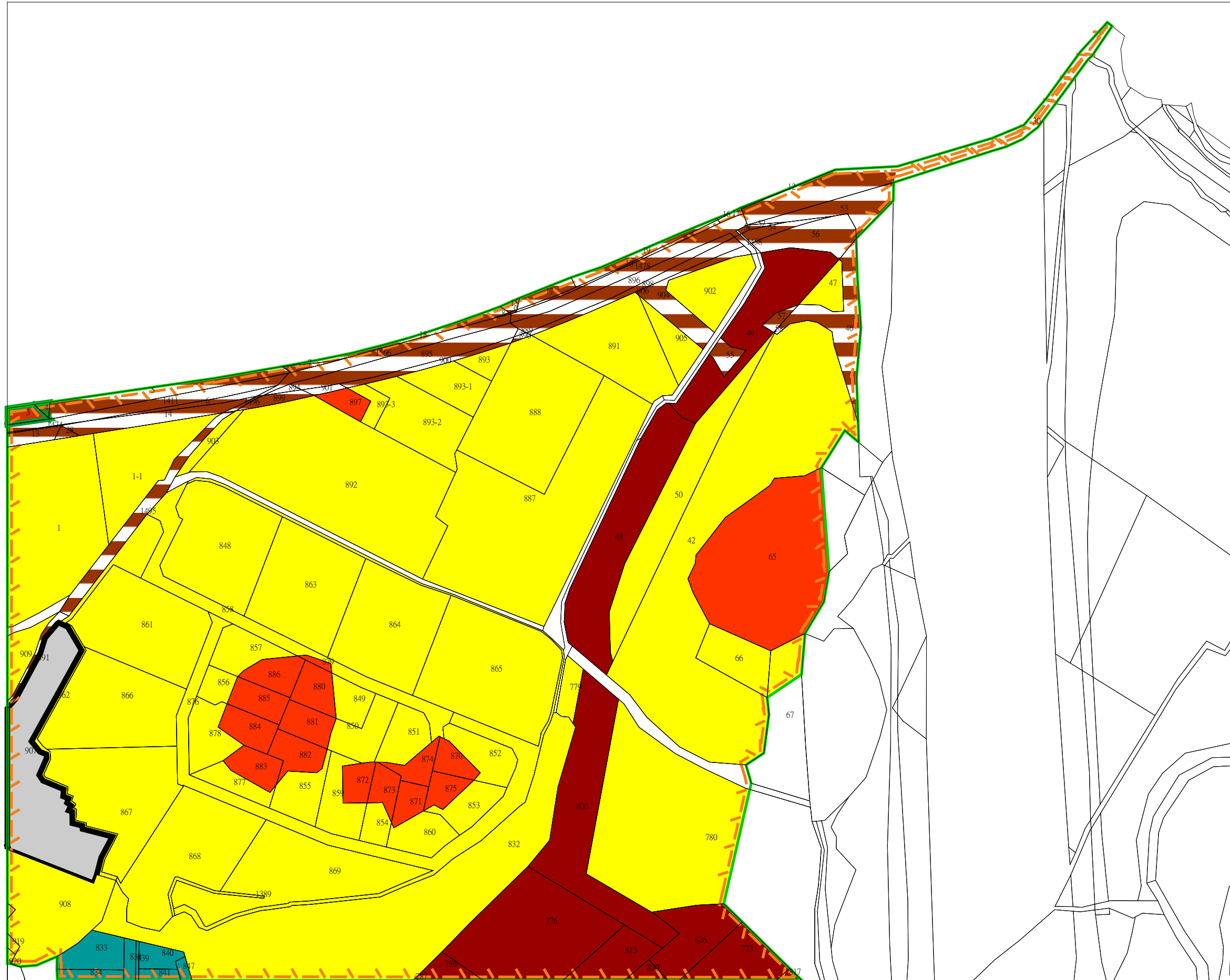
(269686 , 2747173)

繪製日期：民國111年9月21日

比例尺：1/2000

桃園市龍潭區福源段1地號等523筆土地

(270305 , 2747173)



用途或異動別:分區調整
 市縣(市)別:桃園市等1縣市
 鄉(鎮市區)別:龍潭區等1鄉鎮市區
 段小段別:福源段等1段
 地號:1等宗地
 異動總筆數:共523筆
 異動總面積:535428.09平方公尺
 使用分區別:
 用地別:

- 基本圖-
- ▭
- 使用分區-
- ▨ 山坡地保育區
- ▨ 一般農業區
- 用地編定-
- ▨ 特定目的事業用地
- ▨ 殯葬用地
- ▨ 水利用地
- ▨ 丙種建築用地
- ▨ 交通用地
- ▨ 農牧用地
- ▨ 甲種建築用地
- ▨ 丁種建築用地

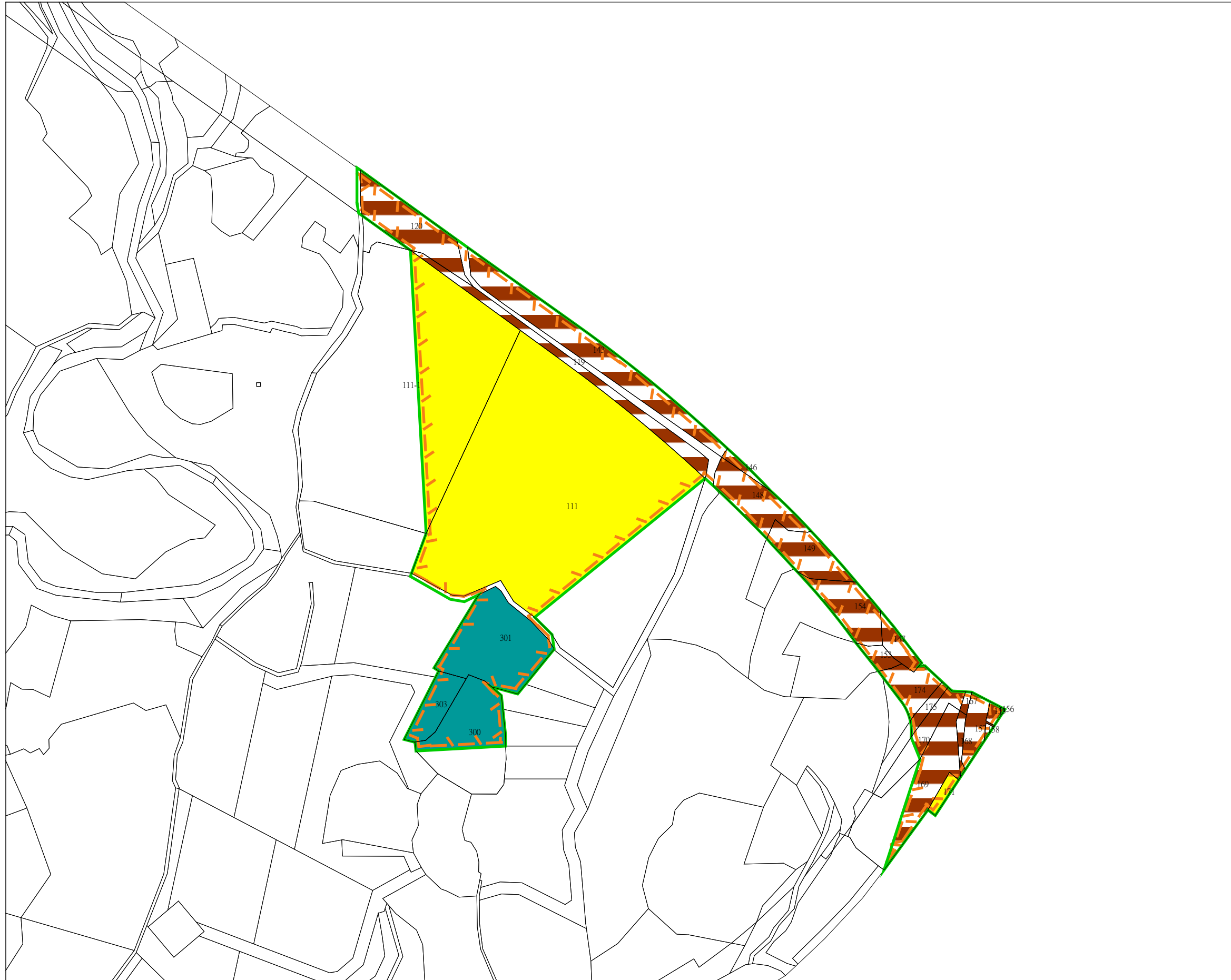
(270305 , 2747173)

繪製日期：民國111年9月21日

比例尺：1/2000

桃園市龍潭區福源段1地號等523筆土地

(270921 , 2747056)



用途或異動別:分區調整
 市縣(市)別:桃園市等1縣市
 鄉(鎮市區)別:龍潭區等1鄉鎮市區
 段小段別:福源段等1段
 地號:1等宗地
 異動總筆數:共523筆
 異動總面積:535428.09平方公尺
 使用分區別:
 用地別:

- 基本圖-
- □
- 使用分區-
- ▨ 山坡地保育區
- ▨ 一般農業區
- 用地編定-
- 農牧用地
- 水利用地
- ▨ 交通用地

(270921 , 2747056)

繪製日期：民國111年9月21日

比例尺：1/2000