
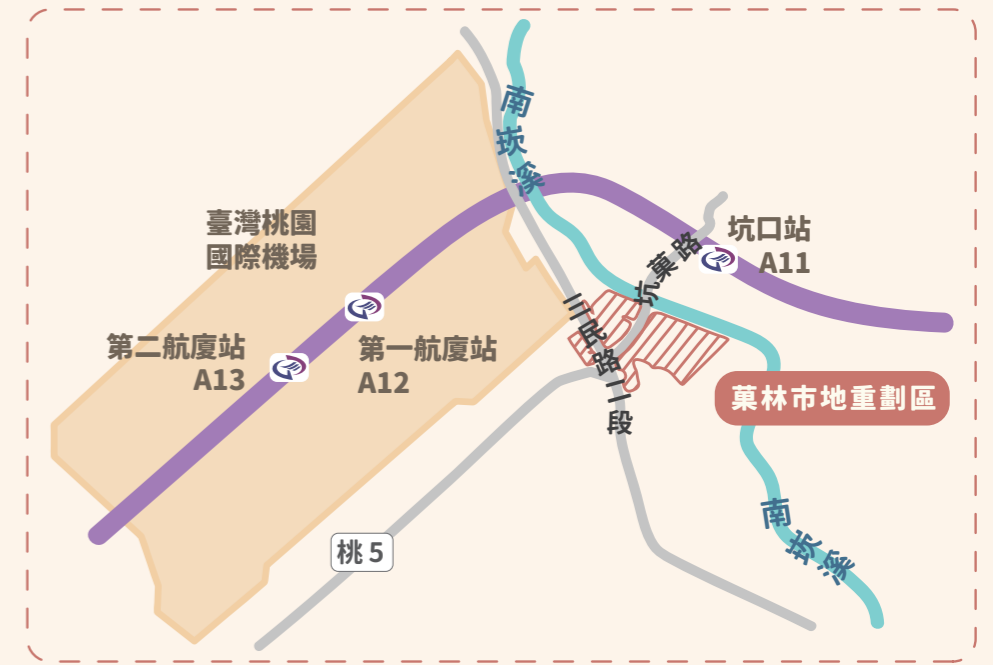


# 大園區菓林市地重劃區位置示意圖



注意事項：  
 • 投標人如有需要請於投標前自行前往標售實地查勘，並查閱都市計畫土地使用分區管制規定或至轄管地政事務所查證相關圖籍資料。  
 • 如須確認四至範圍位置，請得標人於登記完畢後，自費向地政事務所辦理鑑界。  
 • 菓林市地重劃區建築高度受航空安全高度限制，如需查詢建築最大高度限制，請至交通部民用航空局禁限建管制查詢系統或洽交通部民用航空局詢問。

## 圖示

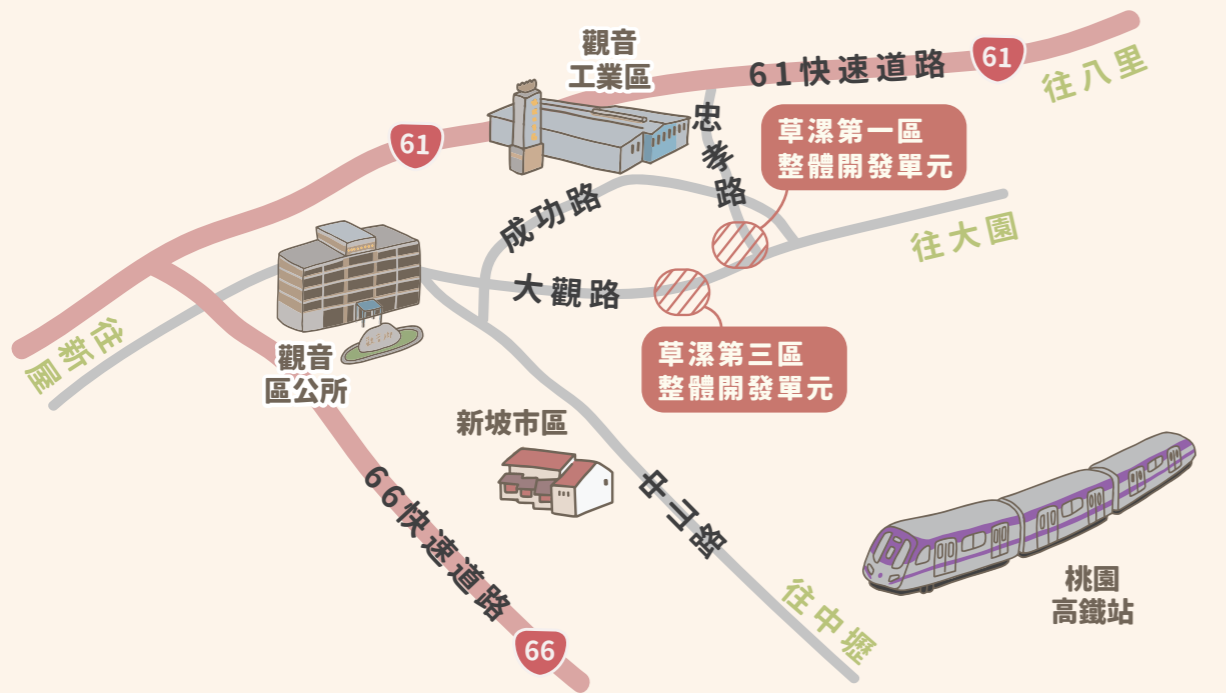
- 1003 抵費地地號
- 525.91m<sup>2</sup> 抵費地面積
- 標售抵費地(住宅區)
- 標售抵費地(商業區)
- 市地重劃範圍線



# 觀音區草漯(第一區整體開發單元)市地重劃區位置示意圖

## 圖示

- 1003 抵費地地號
- 525.91m<sup>2</sup> 抵費地面積
- 標售抵費地(住宅區)
- 市地重劃範圍線



**注意事項：**

- 投標人如有需要請於投標前自行前往標售實地查勘，並查閱都市計畫土地使用分區管制規定或至轄管地政事務所查證相關圖籍資料。
- 如須確認四至範圍位置，請得標人於登記完畢後，自費向地政事務所辦理鑑界。

**觀音區草漯  
(第三區整體開發單元)  
市地重劃區位置示意圖**



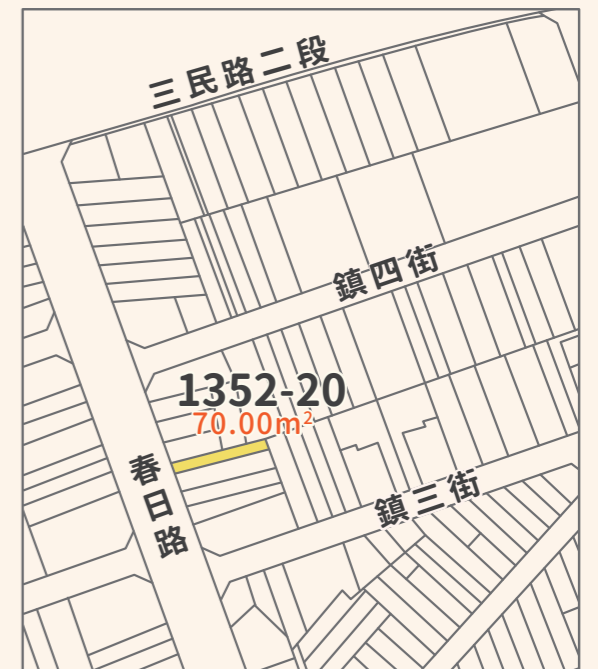
**桃園區經國市地重劃區位置示意圖**



**注意事項：**

- 投標人如有需要請於投標前自行前往標售實地查勘，並查閱都市計畫土地使用分區管制規定或至轄管地政事務所查證相關圖籍資料。
- 如須確認四至範圍位置，請得標人於登記完畢後，自費向地政事務所辦理鑑界。
- 小檜溪段1352-20地號土地應符合桃園畸零地使用自治條例等相關規定。

**桃園區小檜溪市地重劃區位置示意圖**



**圖示**

抵費地地號	1003
抵費地面積	525.91m <sup>2</sup>
標售抵費地(住宅區)	
標售抵費地(商業區)	
市地重劃範圍線	