桃園市第54期八德區大湳市地重劃區重劃前地籍套繪圖-索引



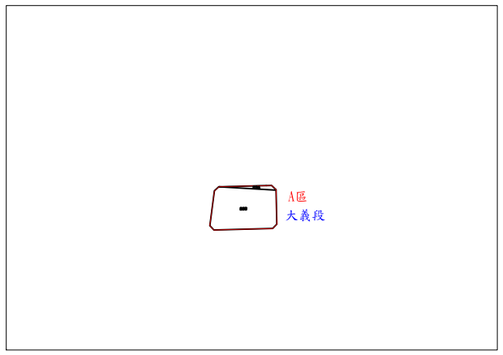

A區

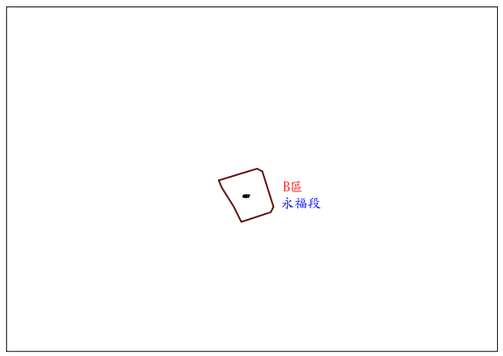

B區

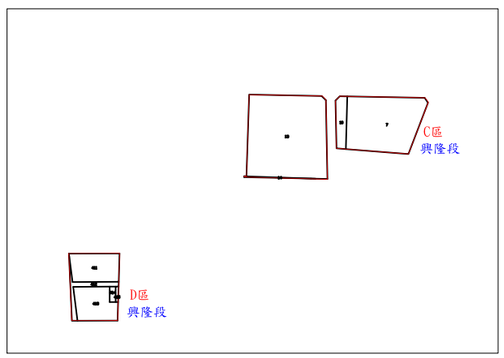

C、D區

桃園市第54期八德區大湳市地重劃區重劃前地籍套繪圖-A區

比例尺：1:1000

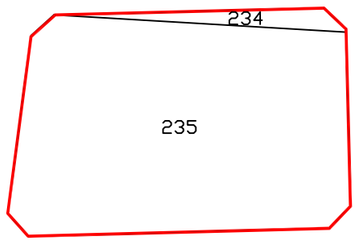

A區

大義段

圖　例

- 地籍線
- 139 地號
- 大義段 段名
- C區 開發區名
- 計畫範圍線

桃園市第54期八德區大湳市地重劃區重劃前地籍套繪圖-B區

比例尺：1:1000

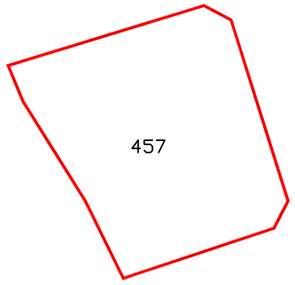

B區

永福段

圖　例

- 地籍線
- 139 地號
- 永福段 段名
- C區 開發區名
- 計畫範圍線

桃園市第54期八德區大湳市地重劃區重劃前地籍套繪圖-C、D區

比例尺：1:1000

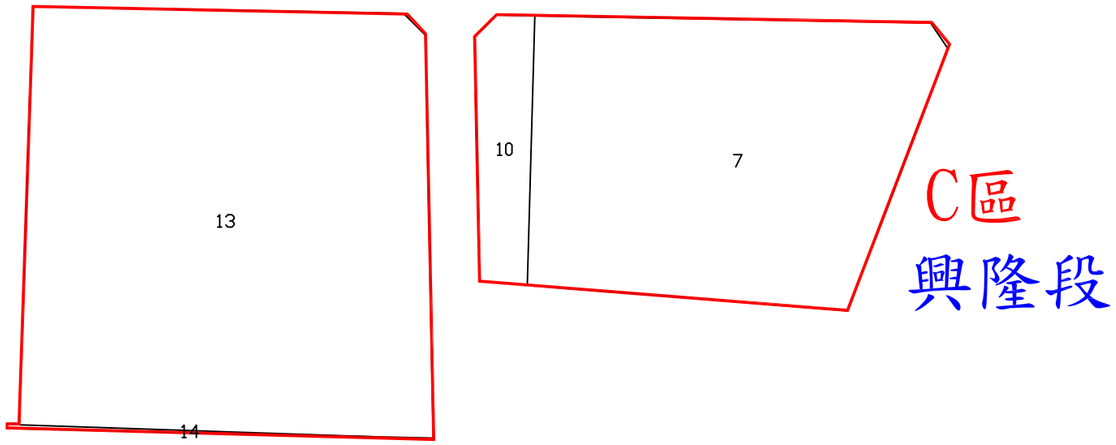

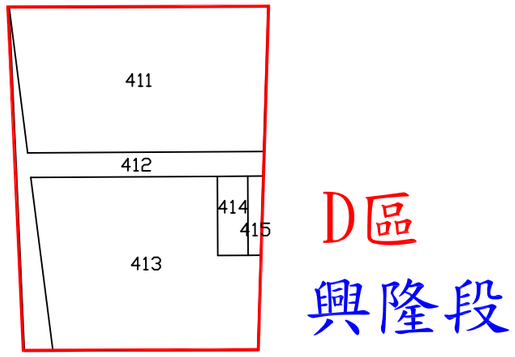

圖　例

- 地籍線
- 139 地號
- 興隆段 段名
- C區 開發區名
- 計畫範圍線