


桃園市第35期觀音區草漯(第一區整體開發單元)市地重劃區重劃後土地分配圖



1 : 1400

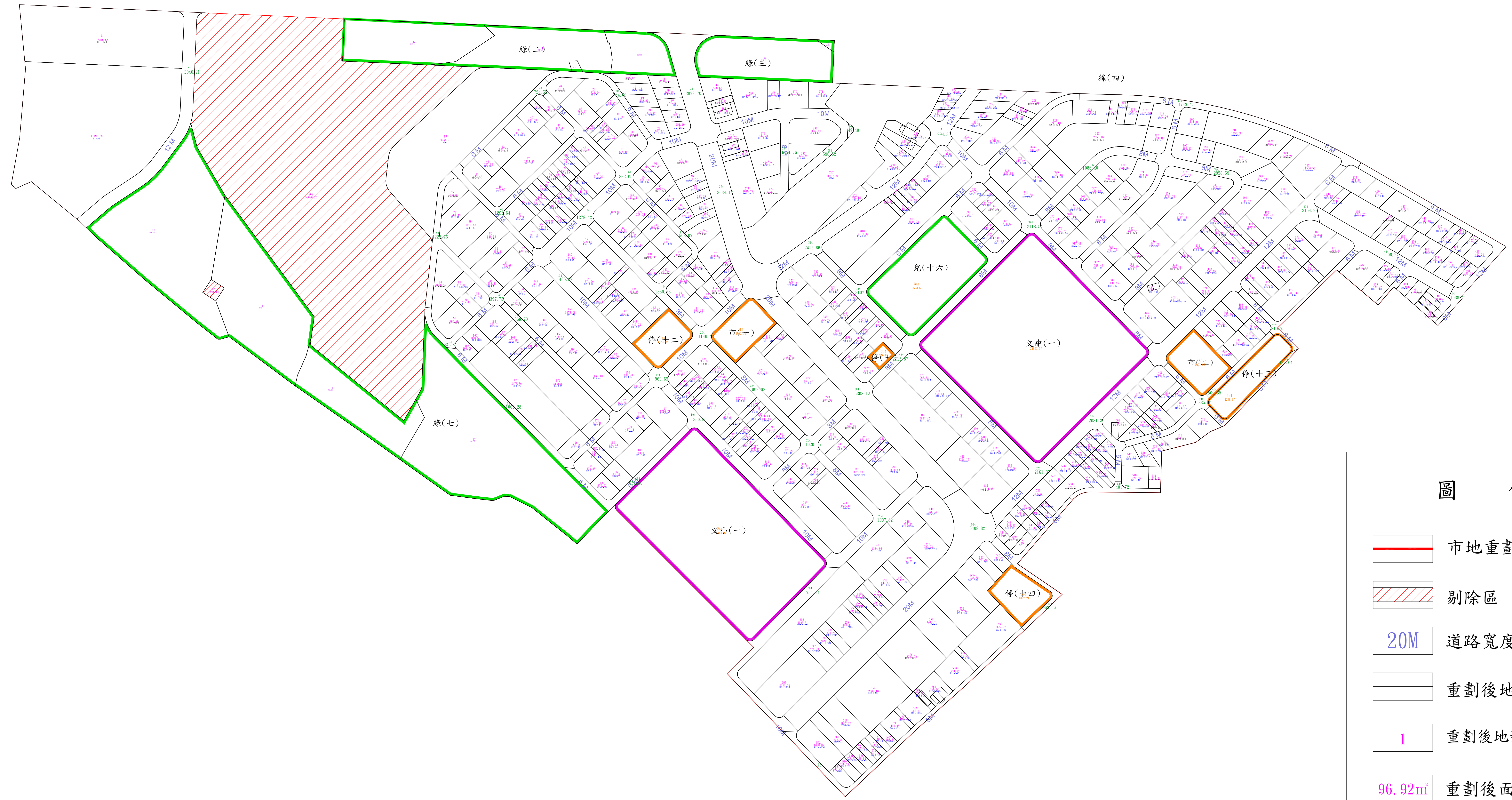

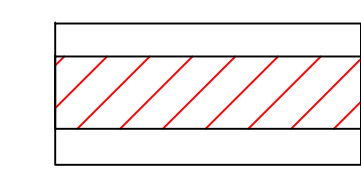
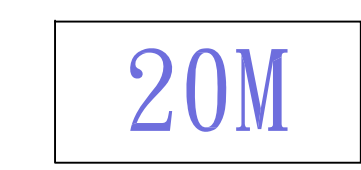

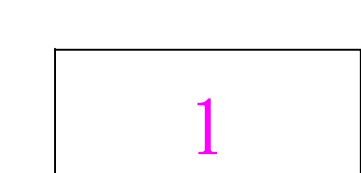
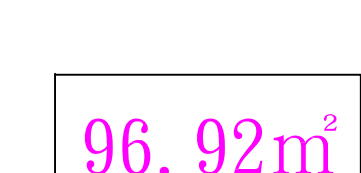


圖 例

-  市地重劃範圍線
-  剔除區
-  20M 道路寬度
-  重劃後地籍線
-  1 重劃後地號
-  96.92m² 重劃後面積

製圖日期：109年3月22日。