

中華民國 113年 5月 06日



府地用字第

1130120034

圖幅：第 1 幅(共 1 幅)

桃園市政府

桃園市平鎮區東陵段非都市土地使用分區圖



桃園市平鎮區東陵段非都市土地使用分區圖

(275127 , 2756289)



用途或異動別：分區調整

市縣(市)別：桃園市等1縣市

鄉(鎮市區)別：平鎮區等1鄉鎮市區

段小段別：東陵段等1段

地號：43等宗地

異動總筆數：共8筆

異動總面積：71841.09平方公尺

使用分區別：特定專用區等1使用分區

用地別：

(275127 , 2756289)

繪製日期：民國113年4月22日

比例尺：1/2000

中華民國 113年 5月 06日

府地用字第


1130120034 號

圖幅：第 1 幅(共 1 幅)


桃園市政府

桃園市平鎮區六和段非都市土地使用分區圖

市政府印信




內政部印信

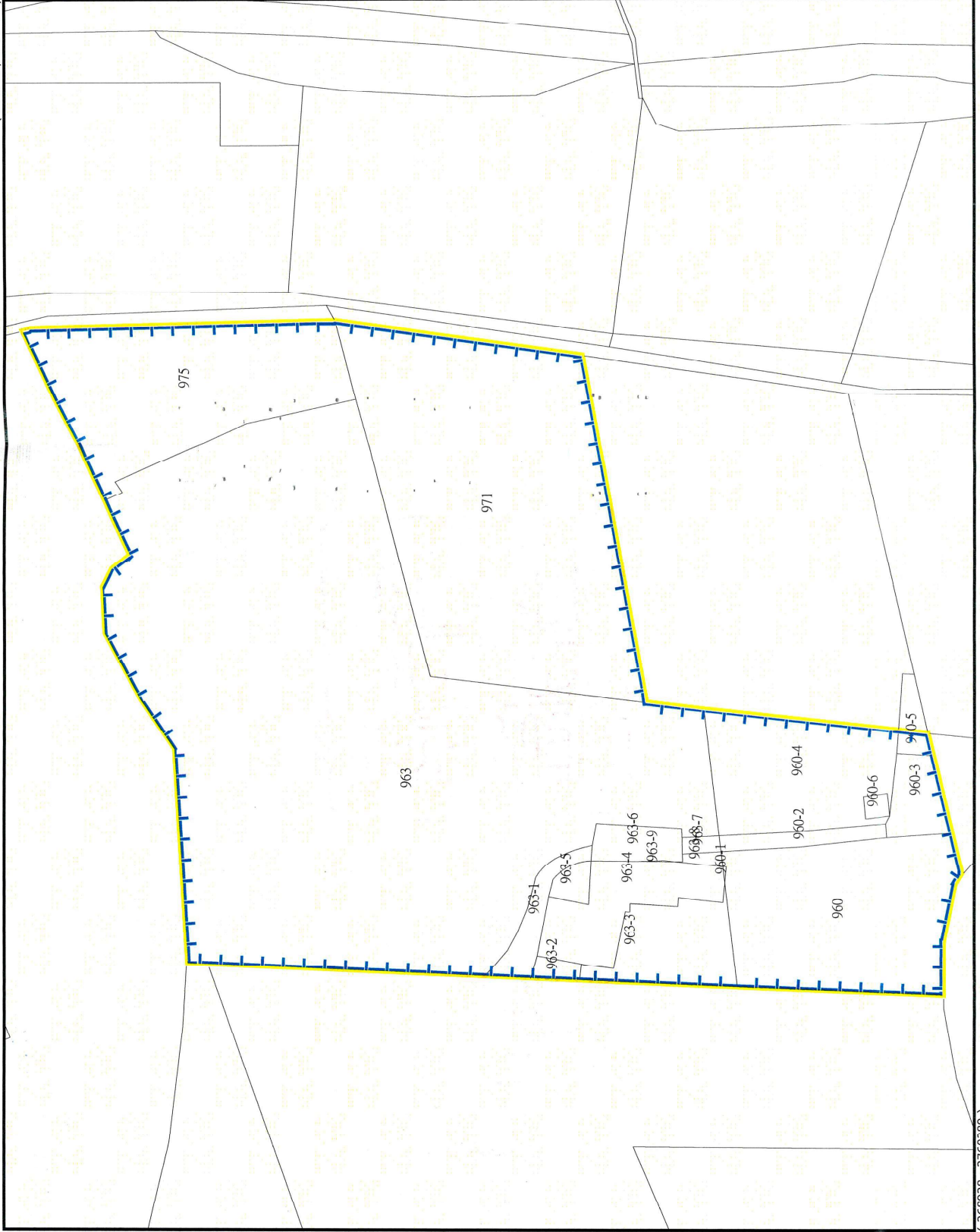


桃園市平鎮區六和段非都市土地使用分區圖

(268928, 2760289)

用途或異動別: 分區調整
 市縣(市)別: 桃園市等1縣市
 鄉(鎮市區)別: 平鎮區等1鄉鎮市區
 段小段別: 六和段等1段
 地號: 960等宗地
 異動總筆數: 共19筆
 異動總面積: 25901.54平方公尺
 使用分區別: 特定專用區等1使用分區
 用地別:

- 基本圖-
- 
- 使用分區-
- 
- 



(268928, 2760289)

繪製日期: 民國113年4月22日
 比例尺: 1/1000