

中華民國 114 年 7 月 24 日

府地用字第

號

1140204840


圖幅：第 1 幅(共 2 幅)

桃園市政府

桃園市大溪區草嶺段非都市土地使用編定圖

市政府印信

內政部印信



桃園市大溪區草嶺段163地號等53筆土地

(281661, 2751352)



(281661, 2751352)

繪製日期：民國114年6月25日
 比例尺：1/1800
 用途或異動別：變更編定
 市縣(市)別：桃園市等1縣市
 鄉(鎮市區)別：大溪區等1鄉鎮市區
 段小段別：草嶺段等1段
 地號：163等宗地
 異動總筆數：共53筆
 異動總面積：48108.45平方公尺
 使用分區別：
 用地別：農牧用地等4用地編定

-基本圖-



-用地編定-



中華民國 114年 7月 24日

府地用字第

號

1140204840


圖幅：第 2 幅(共 2 幅)

桃園市政府

桃園市大溪區草嶺段非都市土地使用編定圖

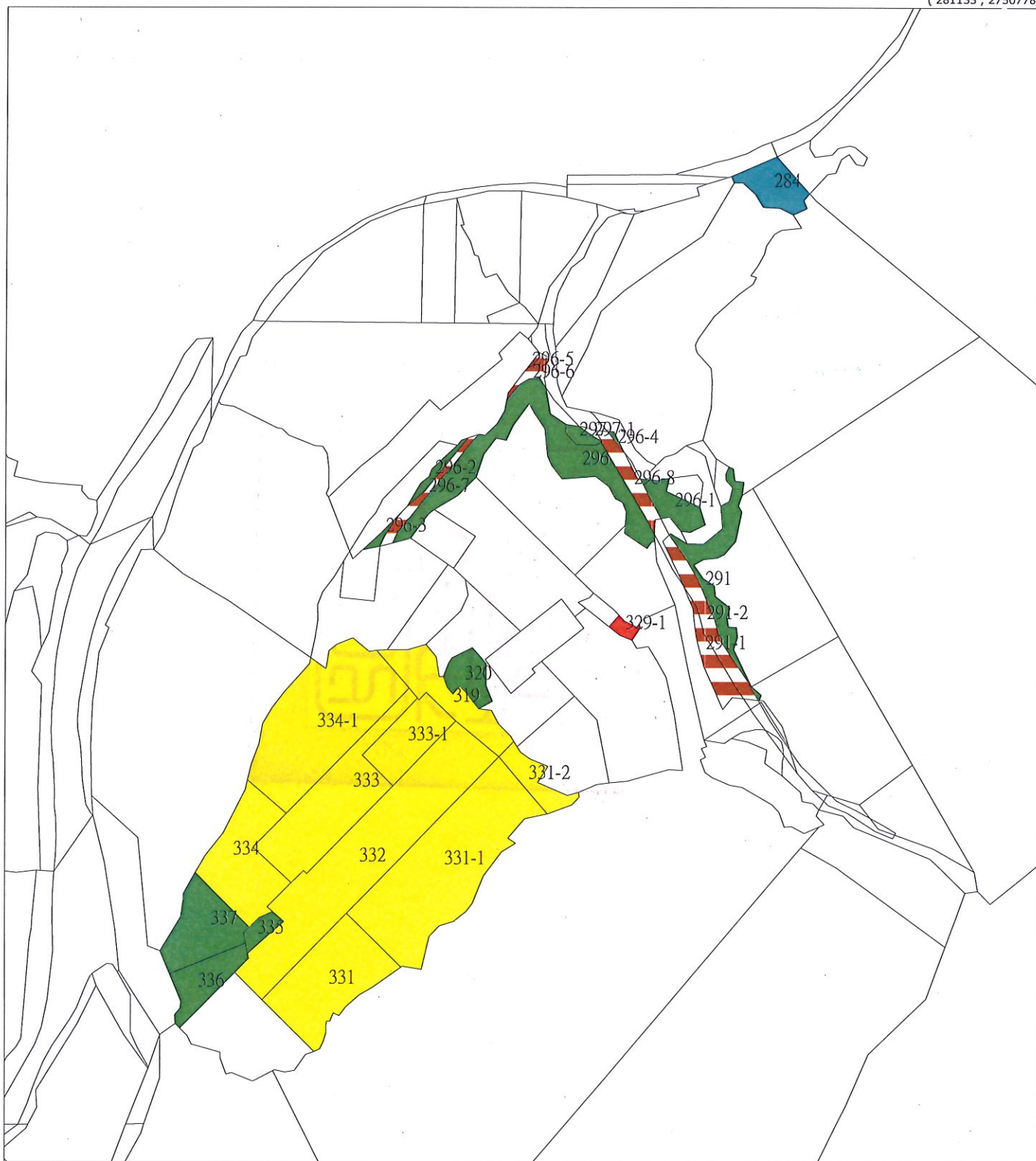
市政府印信

內政部印信



桃園市大溪區草嶺段163地號等53筆土地

(281133 , 2750778)



(281133 , 2750778)

繪製日期:民國114年6月25日
 比例尺 : 1/1800
 用途或異動別:變更編定
 市縣(市)別:桃園市等1縣市
 鄉(鎮市區)別:大溪區等1鄉鎮市區
 段小段別:草嶺段等1段
 地號:163等宗地
 異動總筆數:共53筆
 異動總面積:48108.45平方公尺
 使用分區別:
 用地別:丙種建築用地等5用地編定

-基本圖-



-用地編定-

- 水利用地
- 交用地
- 丙種建築用地
- 林業用地
- 農牧用地