

桃園市共同管道已完成路段第 5 次禁挖路段範圍及期間

項次	共同管道名稱	共同管道種類	共同管道實施建設進度	禁止挖掘道路範圍	禁止挖掘道路期間
1	桃 42 線月桃路(第一標)共同管道	供給管	6 公里	月眉路三段至領航路二段	自公告日起至民國 137 年 1 月 14 日止
2	蘆竹區蘆興南路道路共同管道	供給管	4.2 公里	蘆竹區南竹路二段至桃園區中正北路	自公告日起至民國 137 年 1 月 14 日止
3	桃園市平鎮區龍南路(新生路至仁和路)道路共同管道(第一標)	供給管	0.21 公里	平鎮區龍南路 746 號至大溪區仁和路二段	自公告日起至民國 137 年 1 月 14 日止

備註一：共同管道法第十六條：「共同管道建設完成後，除情形特殊經主管機關核准外，禁止挖掘共同管道經過之道路。」

備註二：於本公告禁挖路段，若有挖掘需要，請向共同管道管理機關(工務局養護工程處)提出申請。

備註三：若於本公告禁挖範圍內擅自挖掘，主管機關得依共同管道法第三十一條：「於主管機關依第十三條劃定公告之道路範圍內擅自施工挖掘，或違反第十六條規定施工挖掘共同管道經過之道路者，處新臺幣三十萬元以上一百五十萬元以下罰款，並應恢復原狀。」

前項行為經主管機關制止仍不遵行者，得按日連續處罰。」

桃園市政府工務局

桃園市共同管道系統整體規劃

共同管道系統規劃圖

CECI  台灣世謙工程顧問股份有限公司
CECI Engineering Consultants, Inc., Taiwan

中華民國107年11月

圖 目 錄 (一)

AA: 基本資料		CP-N-206	龜山區共同管道網路規劃圖(6/9)	CP-N-408	蘆竹區共同管道網路規劃圖(8/15)
AA-01	圖目錄(一)	CP-N-207	龜山區共同管道網路規劃圖(7/9)	CP-N-409	蘆竹區共同管道網路規劃圖(9/15)
AA-02	圖目錄(二)	CP-N-208	龜山區共同管道網路規劃圖(8/9)	CP-N-410	蘆竹區共同管道網路規劃圖(10/15)
AA-03	圖目錄(三)	CP-N-209	龜山區共同管道網路規劃圖(9/9)	CP-N-411	蘆竹區共同管道網路規劃圖(11/15)
AA-04	共同管道行政區索引圖	八德區		CP-N-412	蘆竹區共同管道網路規劃圖(12/15)
AA-05	建設計畫索引表	CP-N-301	八德區共同管道網路規劃圖(1/9)	CP-N-413	蘆竹區共同管道網路規劃圖(13/15)
CP:共同管道規劃圖		CP-N-302	八德區共同管道網路規劃圖(2/9)	CP-N-414	蘆竹區共同管道網路規劃圖(14/15)
桃園區		CP-N-303	八德區共同管道網路規劃圖(3/9)	CP-N-415	蘆竹區共同管道網路規劃圖(15/15)
CP-N-101	桃園區共同管道網路規劃圖(1/8)	CP-N-304	八德區共同管道網路規劃圖(4/9)	大園區	
CP-N-102	桃園區共同管道網路規劃圖(2/8)	CP-N-305	八德區共同管道網路規劃圖(5/9)	CP-N-501	大園區共同管道網路規劃圖(1/18)
CP-N-103	桃園區共同管道網路規劃圖(3/8)	CP-N-306	八德區共同管道網路規劃圖(6/9)	CP-N-502	大園區共同管道網路規劃圖(2/18)
CP-N-104	桃園區共同管道網路規劃圖(4/8)	CP-N-307	八德區共同管道網路規劃圖(7/9)	CP-N-503	大園區共同管道網路規劃圖(3/18)
CP-N-105	桃園區共同管道網路規劃圖(5/8)	CP-N-308	八德區共同管道網路規劃圖(8/9)	CP-N-504	大園區共同管道網路規劃圖(4/18)
CP-N-106	桃園區共同管道網路規劃圖(6/8)	CP-N-309	八德區共同管道網路規劃圖(9/9)	CP-N-505	大園區共同管道網路規劃圖(5/18)
CP-N-107	桃園區共同管道網路規劃圖(7/8)	蘆竹區		CP-N-506	大園區共同管道網路規劃圖(6/18)
CP-N-108	桃園區共同管道網路規劃圖(8/8)	CP-N-401	蘆竹區共同管道網路規劃圖(1/15)	CP-N-507	大園區共同管道網路規劃圖(7/18)
龜山區		CP-N-402	蘆竹區共同管道網路規劃圖(2/15)	CP-N-508	大園區共同管道網路規劃圖(8/18)
CP-N-201	龜山區共同管道網路規劃圖(1/9)	CP-N-403	蘆竹區共同管道網路規劃圖(3/15)	CP-N-509	大園區共同管道網路規劃圖(9/18)
CP-N-202	龜山區共同管道網路規劃圖(2/9)	CP-N-404	蘆竹區共同管道網路規劃圖(4/15)	CP-N-510	大園區共同管道網路規劃圖(10/18)
CP-N-203	龜山區共同管道網路規劃圖(3/9)	CP-N-405	蘆竹區共同管道網路規劃圖(5/15)	CP-N-511	大園區共同管道網路規劃圖(11/18)
CP-N-204	龜山區共同管道網路規劃圖(4/9)	CP-N-406	蘆竹區共同管道網路規劃圖(6/15)	CP-N-512	大園區共同管道網路規劃圖(12/18)
CP-N-205	龜山區共同管道網路規劃圖(5/9)	CP-N-407	蘆竹區共同管道網路規劃圖(7/15)	CP-N-513	大園區共同管道網路規劃圖(13/18)

圖 目 錄 (二)

CP-N-514	大園區共同管道網路規劃圖(14/18)	CP-S-115	中壢區共同管道網路規劃圖(15/20)	CP-S-304	觀音區共同管道網路規劃圖(4/11)
CP-N-515	大園區共同管道網路規劃圖(15/18)	CP-S-116	中壢區共同管道網路規劃圖(16/20)	CP-S-305	觀音區共同管道網路規劃圖(5/11)
CP-N-516	大園區共同管道網路規劃圖(16/18)	CP-S-117	中壢區共同管道網路規劃圖(17/20)	CP-S-306	觀音區共同管道網路規劃圖(6/11)
CP-N-517	大園區共同管道網路規劃圖(17/18)	CP-S-118	中壢區共同管道網路規劃圖(18/20)	CP-S-307	觀音區共同管道網路規劃圖(7/11)
CP-N-518	大園區共同管道網路規劃圖(18/18)	CP-S-119	中壢區共同管道網路規劃圖(19/20)	CP-S-308	觀音區共同管道網路規劃圖(8/11)
大溪區		CP-S-120	中壢區共同管道網路規劃圖(20/20)	CP-S-309	觀音區共同管道網路規劃圖(9/11)
CP-N-601	大溪區共同管道網路規劃圖(1/1)	楊梅區		CP-S-310	觀音區共同管道網路規劃圖(10/11)
中壢區		CP-S-201	楊梅區共同管道網路規劃圖(1/11)	CP-S-311	觀音區共同管道網路規劃圖(11/11)
CP-S-101	中壢區共同管道網路規劃圖(1/20)	CP-S-202	楊梅區共同管道網路規劃圖(2/11)	新屋區	
CP-S-102	中壢區共同管道網路規劃圖(2/20)	CP-S-203	楊梅區共同管道網路規劃圖(3/11)	CP-S-401	新屋區共同管道網路規劃圖(1/4)
CP-S-103	中壢區共同管道網路規劃圖(3/20)	CP-S-204	楊梅區共同管道網路規劃圖(4/11)	CP-S-402	新屋區共同管道網路規劃圖(2/4)
CP-S-104	中壢區共同管道網路規劃圖(4/20)	CP-S-205	楊梅區共同管道網路規劃圖(5/11)	CP-S-403	新屋區共同管道網路規劃圖(3/4)
CP-S-105	中壢區共同管道網路規劃圖(5/20)	CP-S-206	楊梅區共同管道網路規劃圖(6/11)	CP-S-404	新屋區共同管道網路規劃圖(4/4)
CP-S-106	中壢區共同管道網路規劃圖(6/20)	CP-S-207	楊梅區共同管道網路規劃圖(7/11)	平鎮區	
CP-S-107	中壢區共同管道網路規劃圖(7/20)	CP-S-208	楊梅區共同管道網路規劃圖(8/11)	CP-S-501	平鎮區共同管道網路規劃圖(1/8)
CP-S-108	中壢區共同管道網路規劃圖(8/20)	CP-S-209	楊梅區共同管道網路規劃圖(9/11)	CP-S-502	平鎮區共同管道網路規劃圖(2/8)
CP-S-109	中壢區共同管道網路規劃圖(9/20)	CP-S-210	楊梅區共同管道網路規劃圖(10/11)	CP-S-503	平鎮區共同管道網路規劃圖(3/8)
CP-S-110	中壢區共同管道網路規劃圖(10/20)	CP-S-211	楊梅區共同管道網路規劃圖(11/11)	CP-S-504	平鎮區共同管道網路規劃圖(4/8)
CP-S-111	中壢區共同管道網路規劃圖(11/20)	觀音區		CP-S-505	平鎮區共同管道網路規劃圖(5/8)
CP-S-112	中壢區共同管道網路規劃圖(12/20)	CP-S-301	觀音區共同管道網路規劃圖(1/11)	CP-S-506	平鎮區共同管道網路規劃圖(6/8)
CP-S-113	中壢區共同管道網路規劃圖(13/20)	CP-S-302	觀音區共同管道網路規劃圖(2/11)	CP-S-507	平鎮區共同管道網路規劃圖(7/8)
CP-S-114	中壢區共同管道網路規劃圖(14/20)	CP-S-303	觀音區共同管道網路規劃圖(3/11)	CP-S-508	平鎮區共同管道網路規劃圖(8/8)

圖 目 錄 (三)

龍潭區

CP-S-601 龍潭區共同管道網路規劃圖(1/3)

CP-S-602 龍潭區共同管道網路規劃圖(2/3)

CP-S-603 龍潭區共同管道網路規劃圖(3/3)



建設計畫索引表

編號	工程名稱	圖號
1	桃園航空城客運園區共同管道	CP-N-507 / CP-N-508 / CP-N-512 / CP-N-513 / CP-S-303 / CP-S-307
2	高鐵桃園車站特定區共同管道	CP-N-411 / CP-N-516 / CP-N-517 / CP-N-518 / CP-S-103 / CP-S-104 / CP-S-106
3	經國市地重劃區共同管道	CP-N-101 / CP-N-103 / CP-N-203 / CP-N-409 / CP-N-410
4	桃園中路地區共同管道	CP-N-102 / CP-N-104 / CP-N-105 / CP-N-413 / CP-N-415
5	縣道112線中經龍岡路(龍慈路至環中東路)共同管道	CP-S-117 / CP-S-119 / CP-S-505
6	桃49-1道路共同管道	CP-N-411 / CP-N-412 / CP-N-517 / CP-S-104
7	中山東路三段(230巷至龍文街)共同管道	CP-N-307 / CP-S-120
8	機場捷運A7站地區共同管道	CP-N-202 / CP-N-205
9	竹科龍潭基地東向聯外道路共同管道	CP-S-508 / CP-S-601 / CP-S-602
10	機場捷運A20站地區共同管道	CP-S-111 / CP-S-112
11	機場捷運A10站地區共同管道	CP-N-403
12	桃42線月桃路(廣大路(桃40號)1k+500m至領航北路二段)共同管道	CP-N-512 / CP-N-518 / CP-S-101 / CP-S-102 / CP-S-105 / CP-S-106 / CP-S-307
13	觀音草漯地區市地重劃區共同管道	CP-N-507 / CP-N-512 / CP-S-302 / CP-S-303 / CP-S-306 / CP-S-307
14	捷運三鶯線延伸共同管道	CP-N-305 / CP-N-306
15	桃園區延平路延伸至和平路共同管道	CP-N-108 / CP-N-303 / CP-N-305
16	龍慈路延伸至台66線道路共同管道	CP-S-119 / CP-S-505 / CP-S-507
17	八德區介壽路至建德路共同管道	CP-N-308 / CP-N-309

18	桃園捷運綠線共同管道(含後續延伸工程)	CP-N-102 / CP-N-103 / CP-N-105 / CP-N-108 / CP-N-303 / CP-N-305 / CP-N-307 / CP-N-308 / CP-N-309 / CP-N-404 / CP-N-405 / CP-N-409 / CP-N-413 / CP-N-511 / CP-S-117 / CP-S-118 / CP-S-120
19	機場捷運延伸線(橫渡線段)共同管道	CP-S-117
20	桃園區小槍溪墘埔子自辦市地重劃區共同管道	CP-N-105
21	桃園航空城特定區共同管道	CP-N-401 / CP-N-402 / CP-N-403 / CP-N-404 / CP-N-405 / CP-N-407 / CP-N-408 / CP-N-411 / CP-N-501 / CP-N-502 / CP-N-504 / CP-N-505 / CP-N-506 / CP-N-509 / CP-N-510 / CP-N-511 / CP-N-514 / CP-N-515 / CP-N-516 / CP-N-517 / CP-S-103 / CP-S-104
22	機場捷運A21站地區共同管道	CP-S-111 / CP-S-112
23	中經體育園區共同管道	CP-S-117 / CP-S-119 / CP-S-505
24	生活圈二號道路延伸至中經市五權段計畫道路共同管道	CP-S-107 / CP-S-111 / CP-S-112
25	台31北延計畫道路共同管道	CP-N-405
26	桃園鐵路地下化共同管道	CP-N-105 / CP-N-106 / CP-N-107 / CP-N-108 / CP-N-208 / CP-N-301 / CP-N-302 / CP-N-303 / CP-N-304 / CP-S-112 / CP-S-113 / CP-S-116 / CP-S-117 / CP-S-502 / CP-S-504
27	桃園捷運棕線共同管道	CP-N-105 / CP-N-106 / CP-N-207 / CP-N-208 / CP-N-209
28	捷運綠線G05地區共同管道	CP-N-108 / CP-N-303 / CP-N-305
29	捷運綠線G06地區共同管道	CP-N-108 / CP-N-303
30	捷運綠線G12-G13a地區共同管道	CP-N-102 / CP-N-103 / CP-N-404 / CP-N-405 / CP-N-408 / CP-N-409 / CP-N-413 / CP-N-511
31	大園菓林地區共同管道	CP-N-402 / CP-N-404 / CP-N-506 / CP-N-511

觀音草漯地區市地重劃區

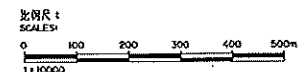
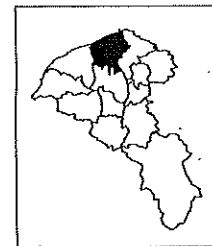
航空城客運園區

環區南路

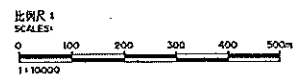
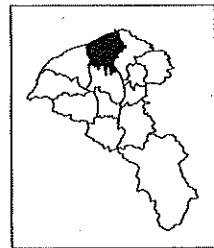
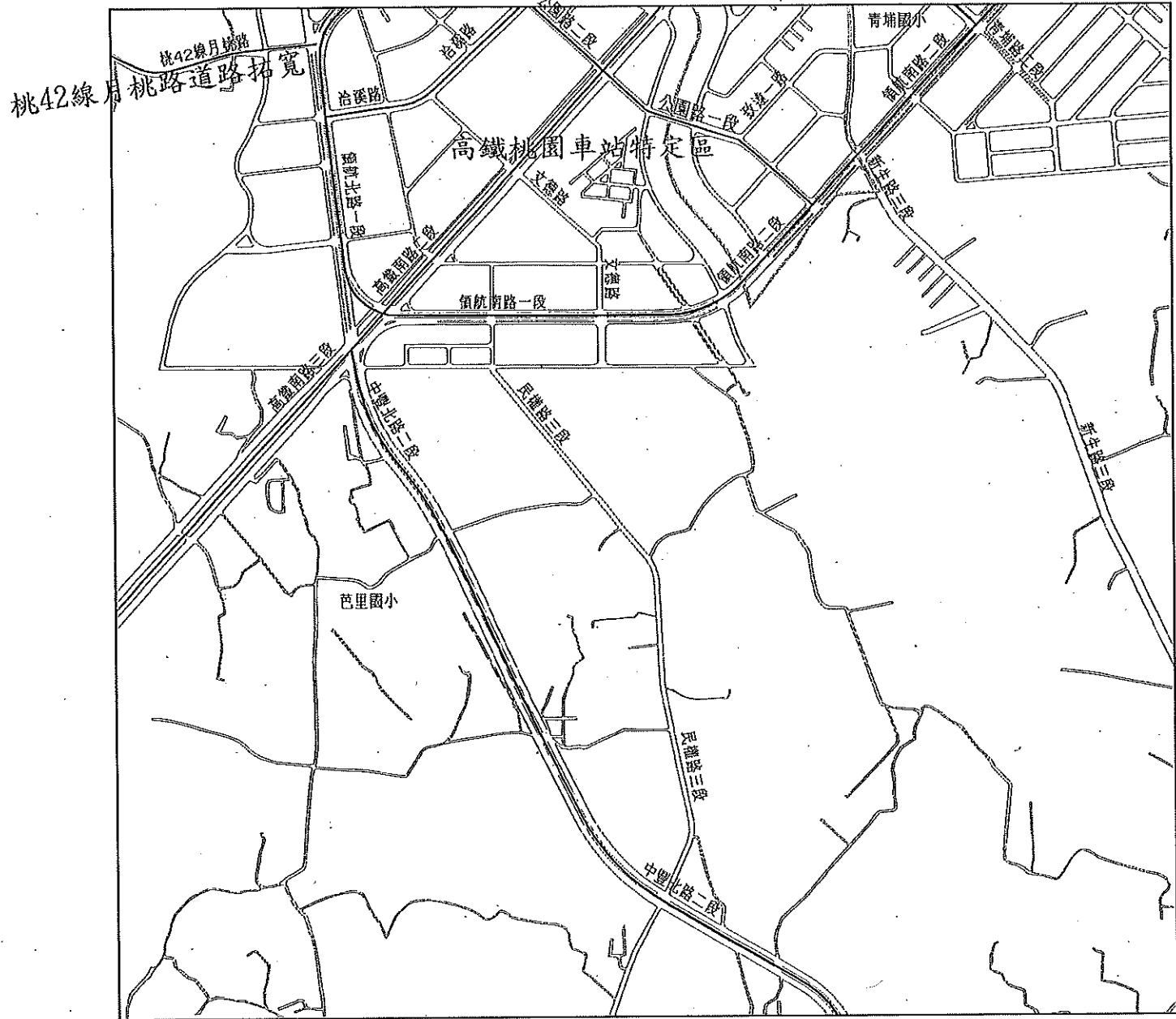
廣南路

廣青路

桃42線月桃路道路拓寬




圖例:
--- 村管
—— 鎮區管



圖例 :

- 幹道
- 支線

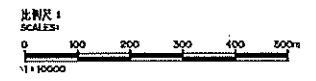
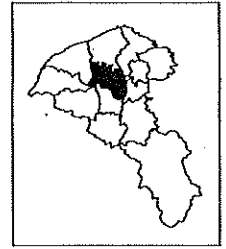
桃園市政府工務局

顧問
CECI  台灣世曦工程顧問股份有限公司
 CECI Engineering Consultants, Inc., Taiwan

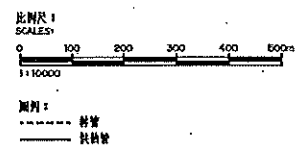
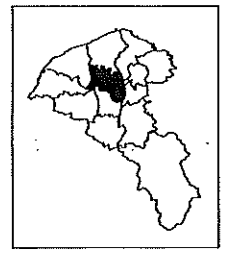
工程名稱
 桃園市共同管道系統整體規劃

圖名
 大園區共同管道網路規劃圖 (18/18)

圖號
 CP-N-518



圖例：
 - - - 計畫
 ——— 現狀



桃園市政府工務局

顧問

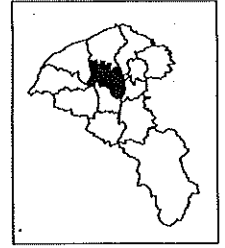
CECI 台灣世緯工程顧問股份有限公司
 CECI Engineering Consultants, Inc., Taiwan

工程名稱
桃園市共同管道系統整體規劃

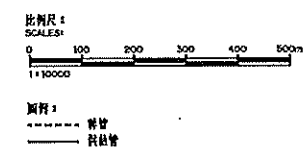
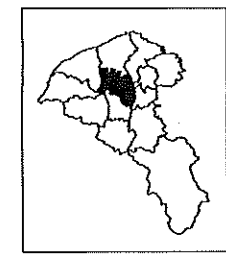
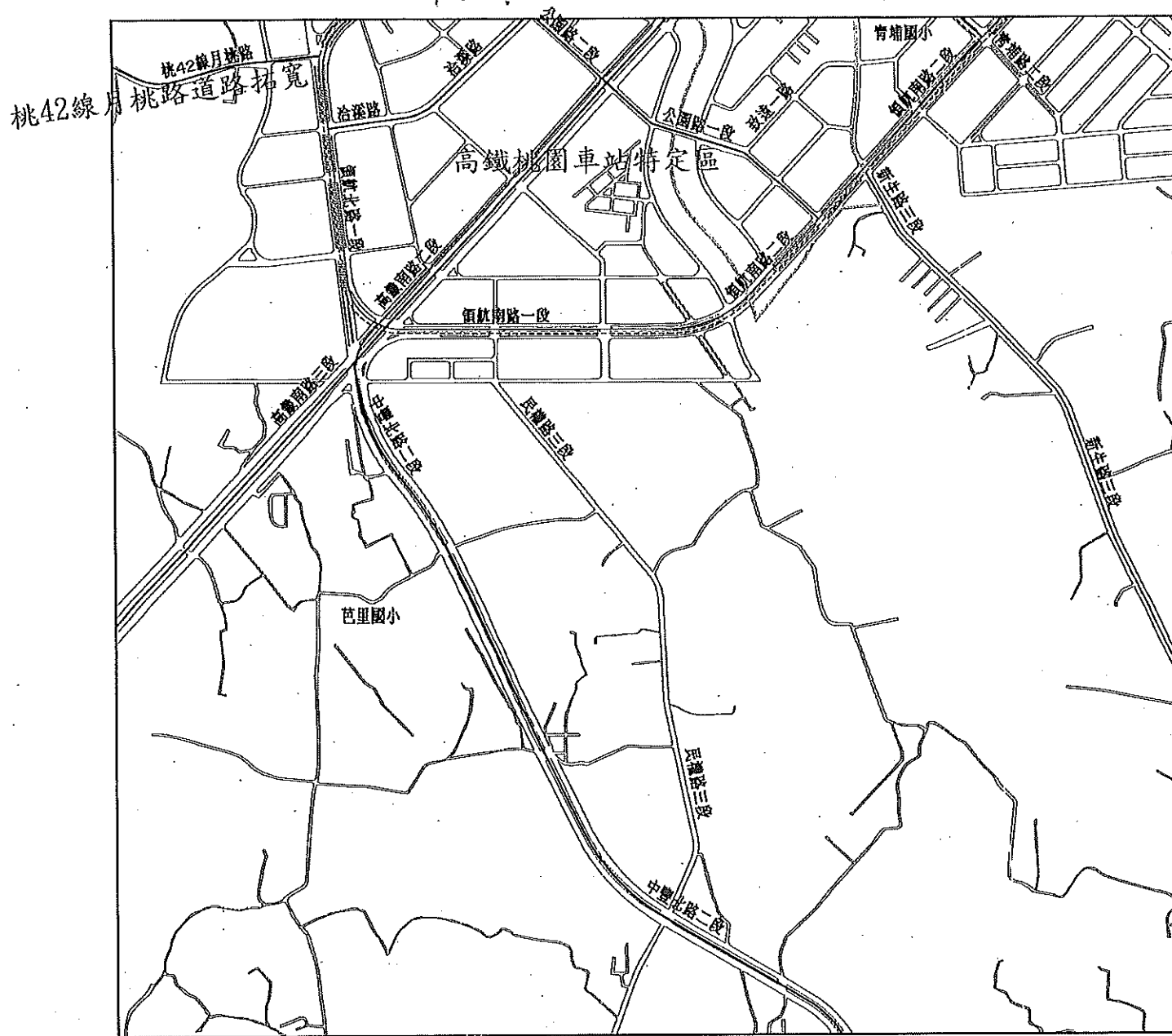
圖名
中壢區共同管道網路規劃圖 (2/20)

圖號
 CP-S-102

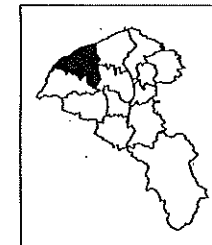
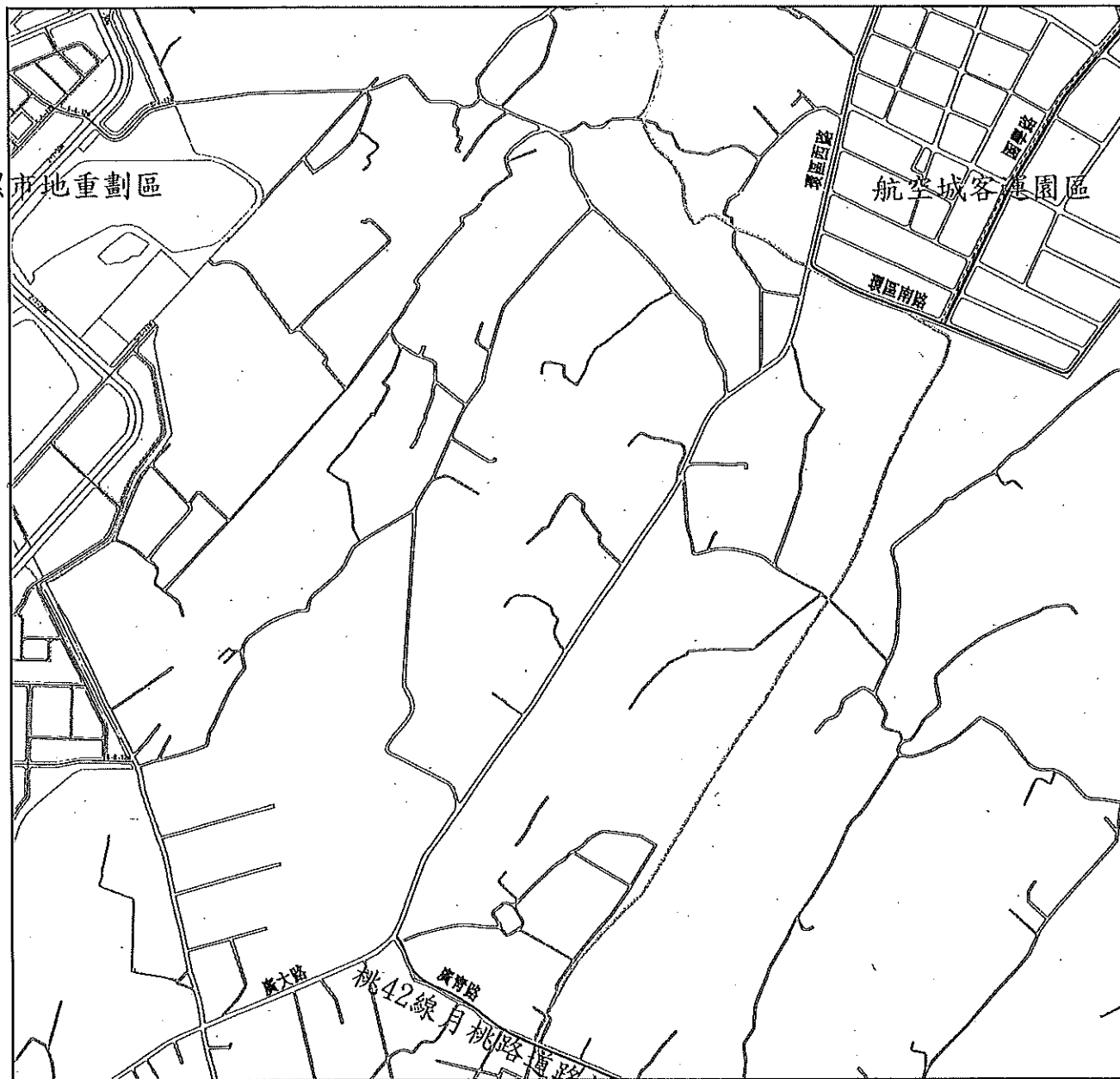
桃42線月桃路道路拓寬



圖例：
- - - 綠帶
—— 供排水

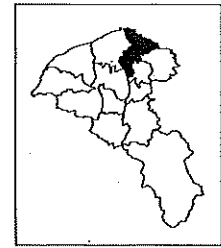
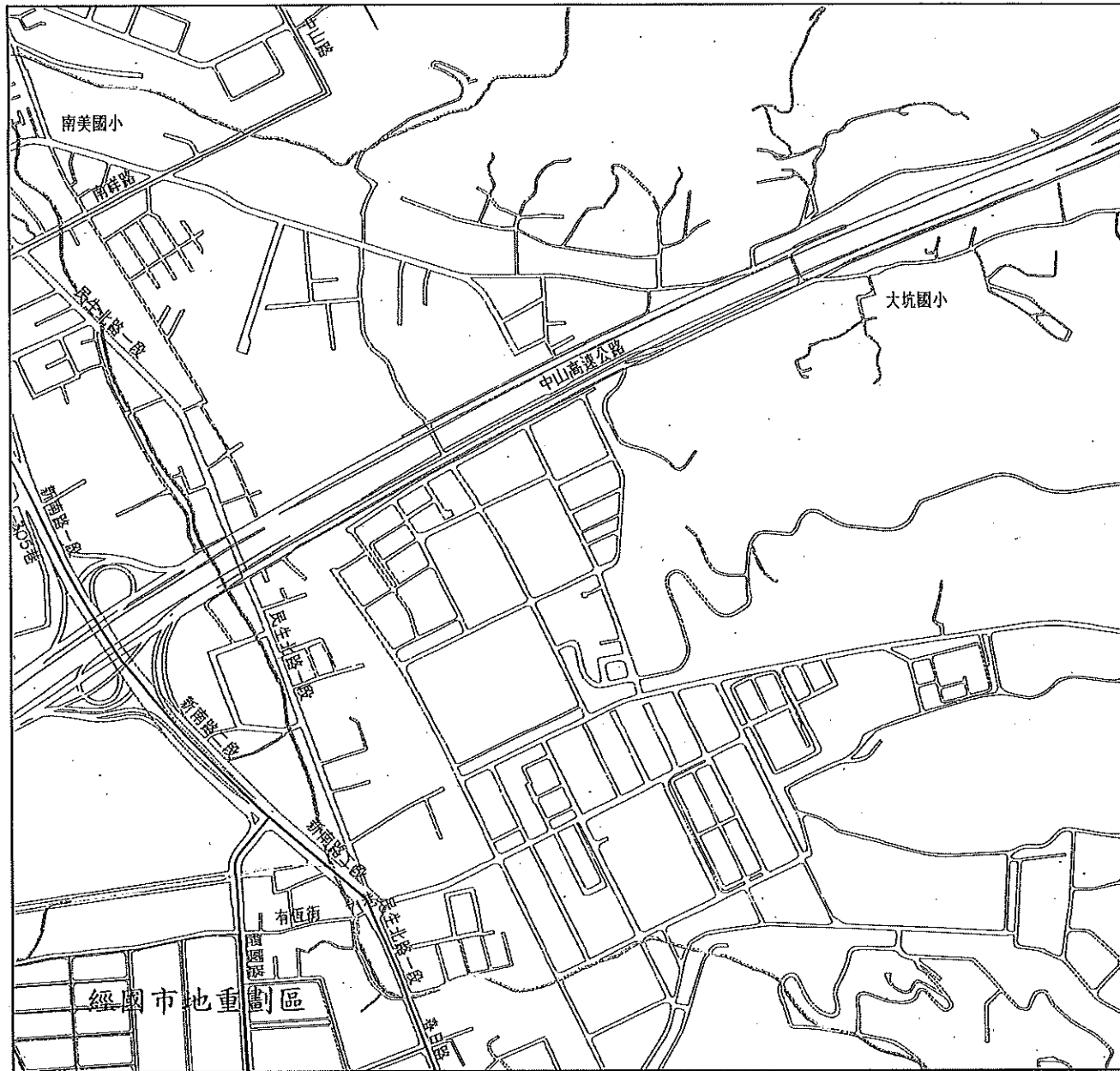


觀音草漯市地重劃區

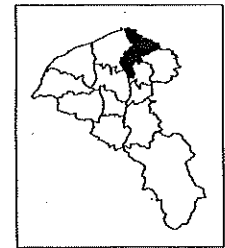
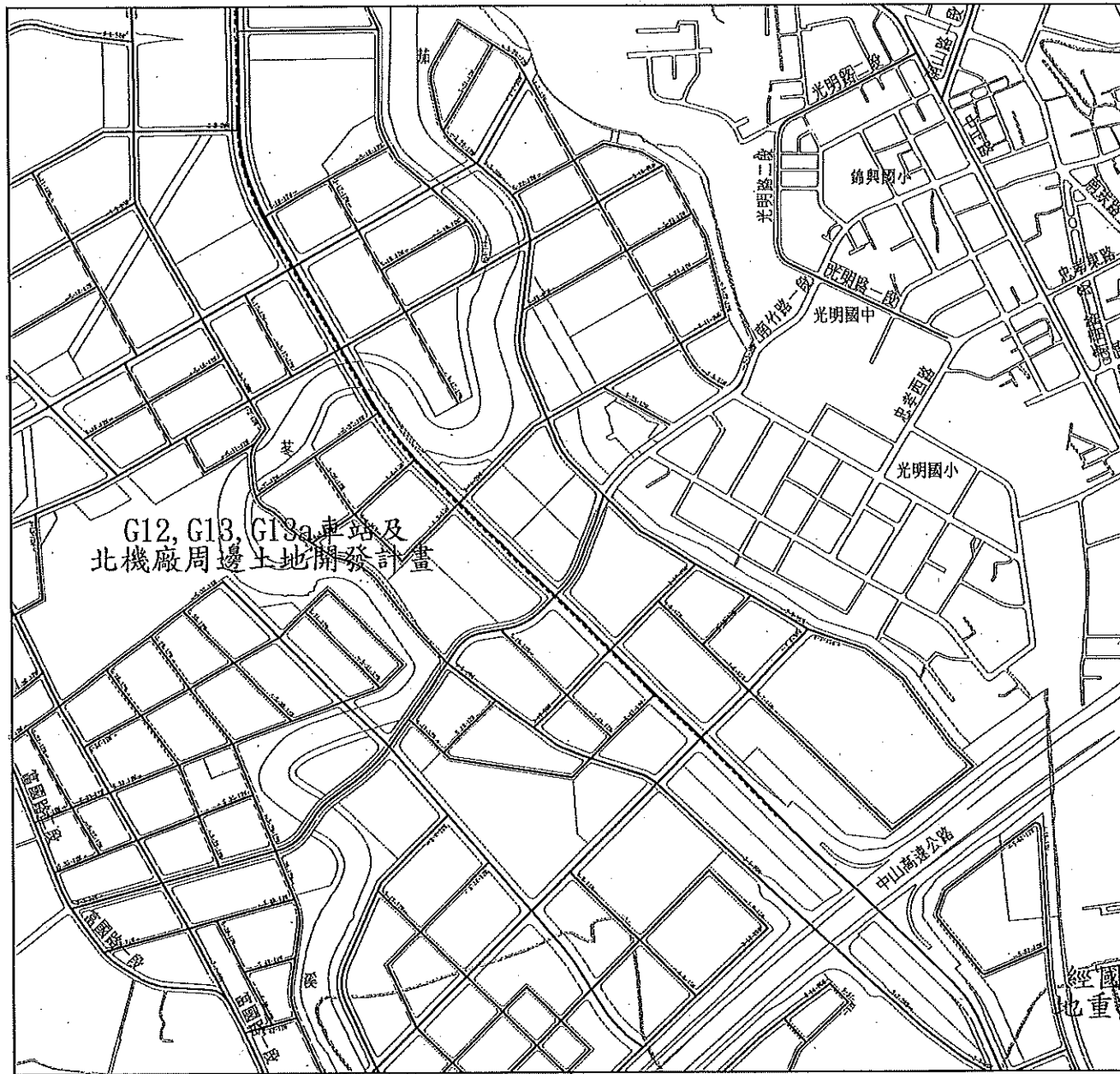


比例尺 1 : 10000
 SCALES
 0 100 200 300 400 500m

圖例
 - - - 計畫
 ——— 現狀



圖例 1
--- 計畫
—— 現狀



比例尺 1:10000
 SCALES:
 0 100 200 300 400 500m

圖例：
 - - - 計畫
 ——— 現況

G12, G13, G13a車站及
 北機廠周邊土地開發計畫

