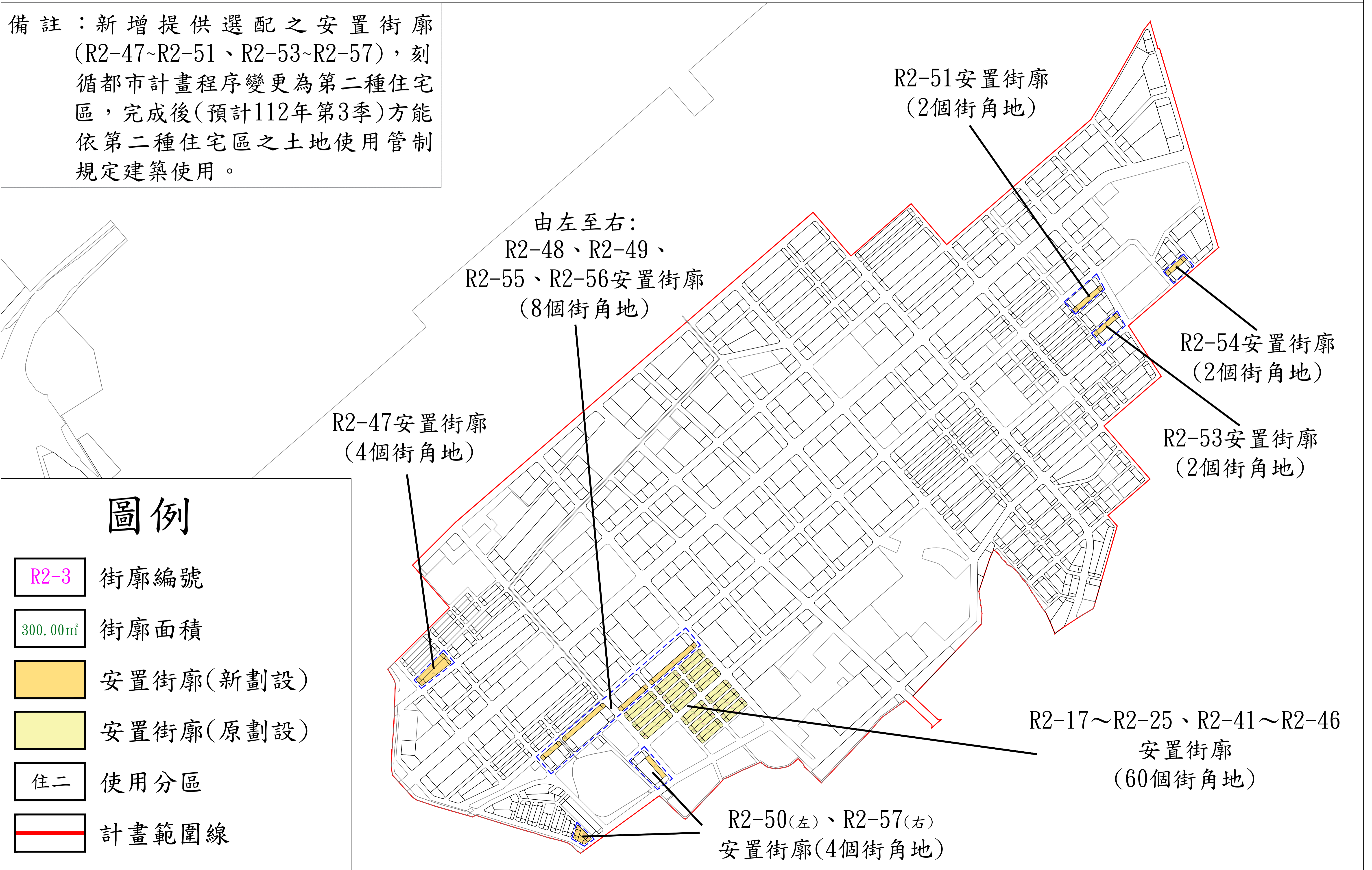


桃園航空城機場園區特定區區段徵收安置街廓位置示意圖-竹圍里

備註：新增提供選配之安置街廓 (R2-47~R2-51、R2-53~R2-57)，刻循都市計畫程序變更為第二種住宅區，完成後(預計112年第3季)方能依第二種住宅區之土地使用管制規定建築使用。

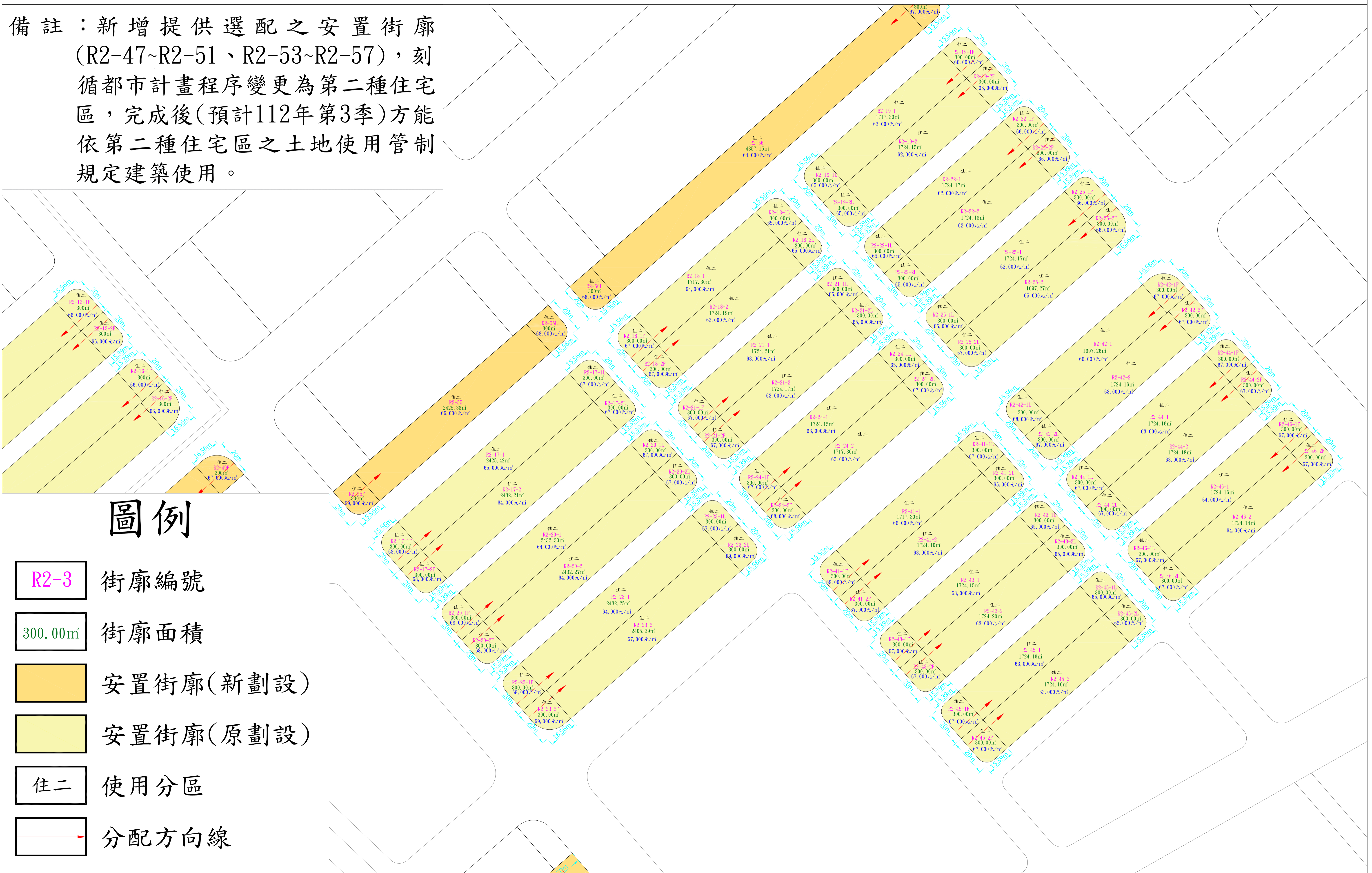


圖例

- R2-3 街廓編號
- 300.00m² 街廓面積
- 安置街廓(新劃設)
- 安置街廓(原劃設)
- 住二 使用分區
- 計畫範圍線

桃園航空城機場園區特定區區段徵收安置街廓位置示意圖 - R2-17~R2-25 安置街廓 R2-41~R2-46 安置街廓

備註：新增提供選配之安置街廓 (R2-47~R2-51、R2-53~R2-57)，刻循都市計畫程序變更為第二種住宅區，完成後(預計112年第3季)方能依第二種住宅區之土地使用管制規定建築使用。



圖例

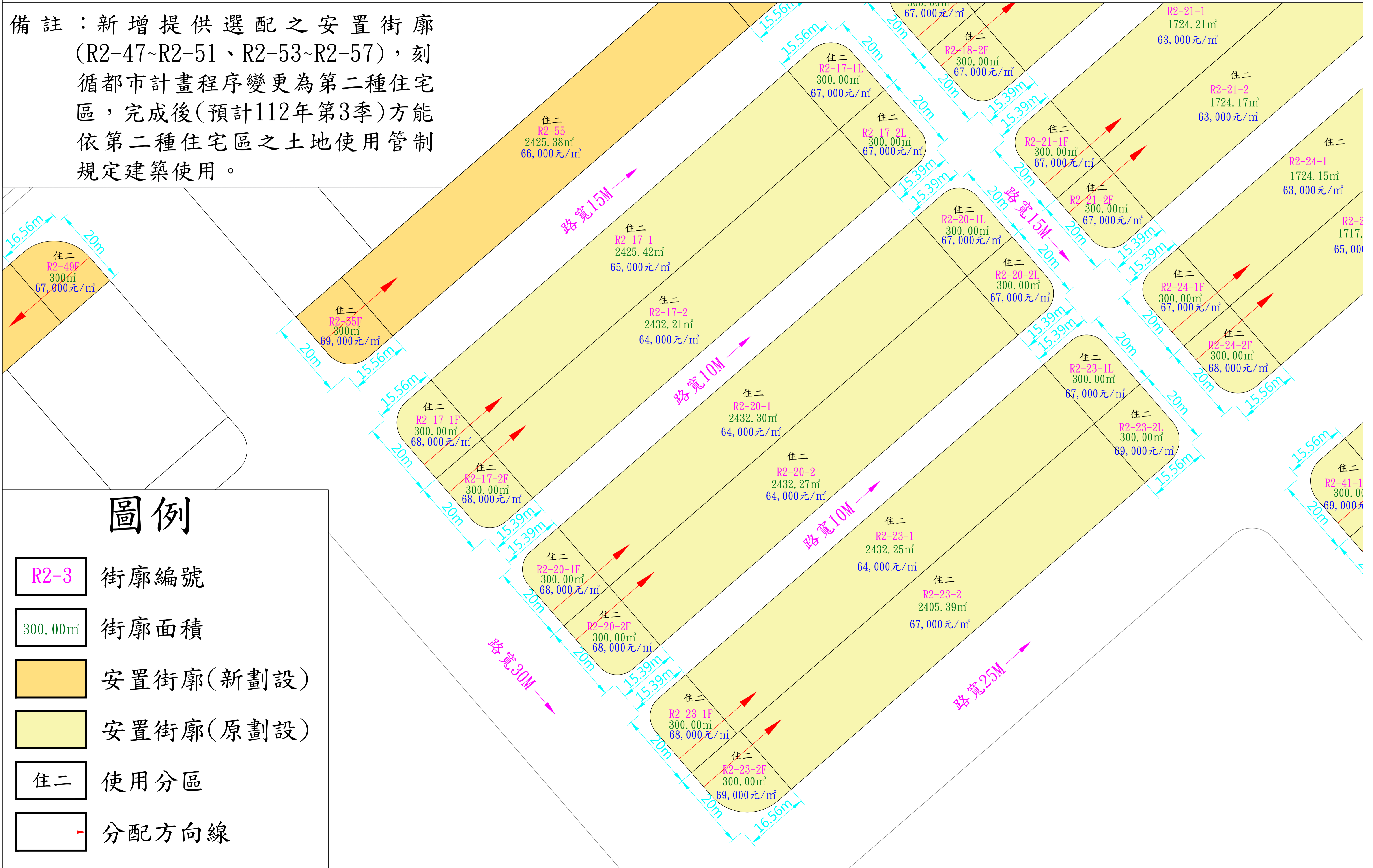
- R2-3 街廓編號
- 300.00m² 街廓面積
- 安置街廓(新劃設)
- 安置街廓(原劃設)
- 住二 使用分區
- 分配方向線

桃園航空城機場園區特定區區段徵收安置街廓位置示意圖

R2-17
R2-20
R2-23

安置街廓

備註：新增提供選配之安置街廓 (R2-47~R2-51、R2-53~R2-57)，刻循都市計畫程序變更為第二種住宅區，完成後(預計112年第3季)方能依第二種住宅區之土地使用管制規定建築使用。



圖例

- R2-3 街廓編號
- 300.00m² 街廓面積
- 安置街廓(新劃設)
- 安置街廓(原劃設)
- 住二 使用分區
- 分配方向線

桃園航空城機場園區特定區區段徵收安置街廓位置示意圖-

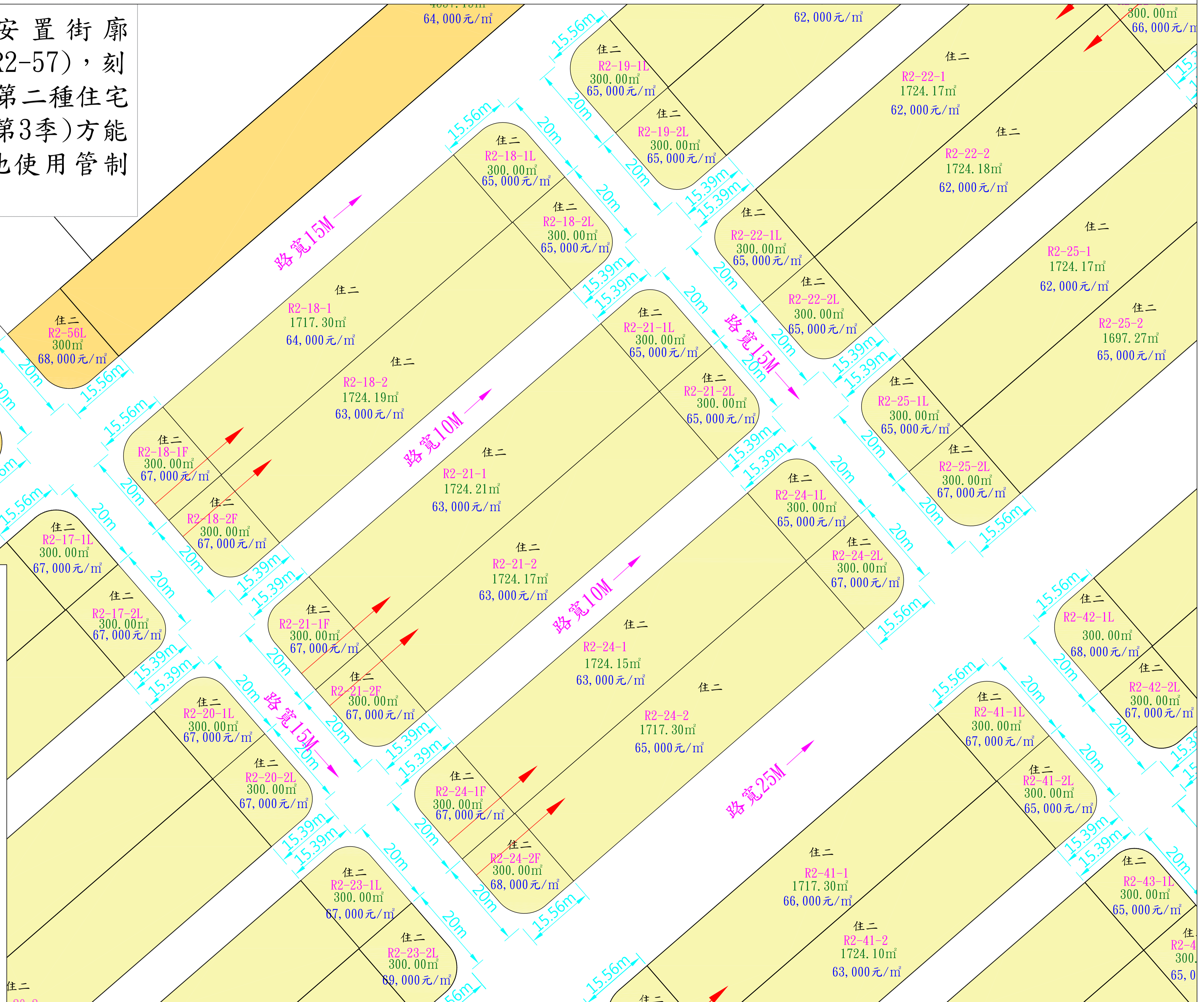
R2-18
R2-21
R2-24

安置街廓

備註：新增提供選配之安置街廓 (R2-47~R2-51、R2-53~R2-57)，刻循都市計畫程序變更為第二種住宅區，完成後(預計112年第3季)方能依第二種住宅區之土地使用管制規定建築使用。

圖例

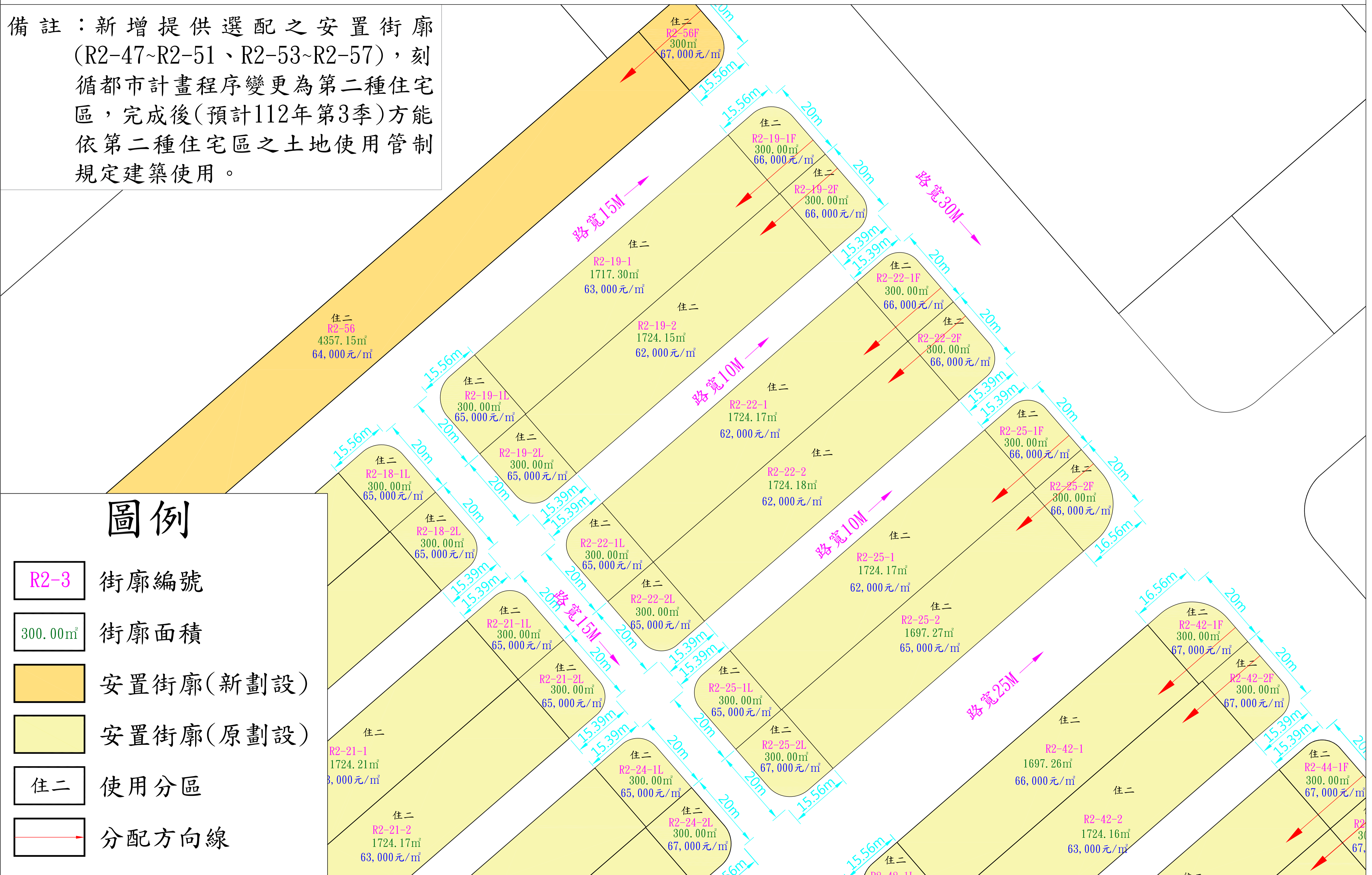
- R2-3 街廓編號
- 300.00m² 街廓面積
- 安置街廓(新劃設)
- 安置街廓(原劃設)
- 住二 使用分區
- 分配方向線



桃園航空城機場園區特定區區段徵收安置街廓位置示意圖-

R2-19
R2-22
R2-25
安置街廓

備註：新增提供選配之安置街廓 (R2-47~R2-51、R2-53~R2-57)，刻循都市計畫程序變更為第二種住宅區，完成後(預計112年第3季)方能依第二種住宅區之土地使用管制規定建築使用。



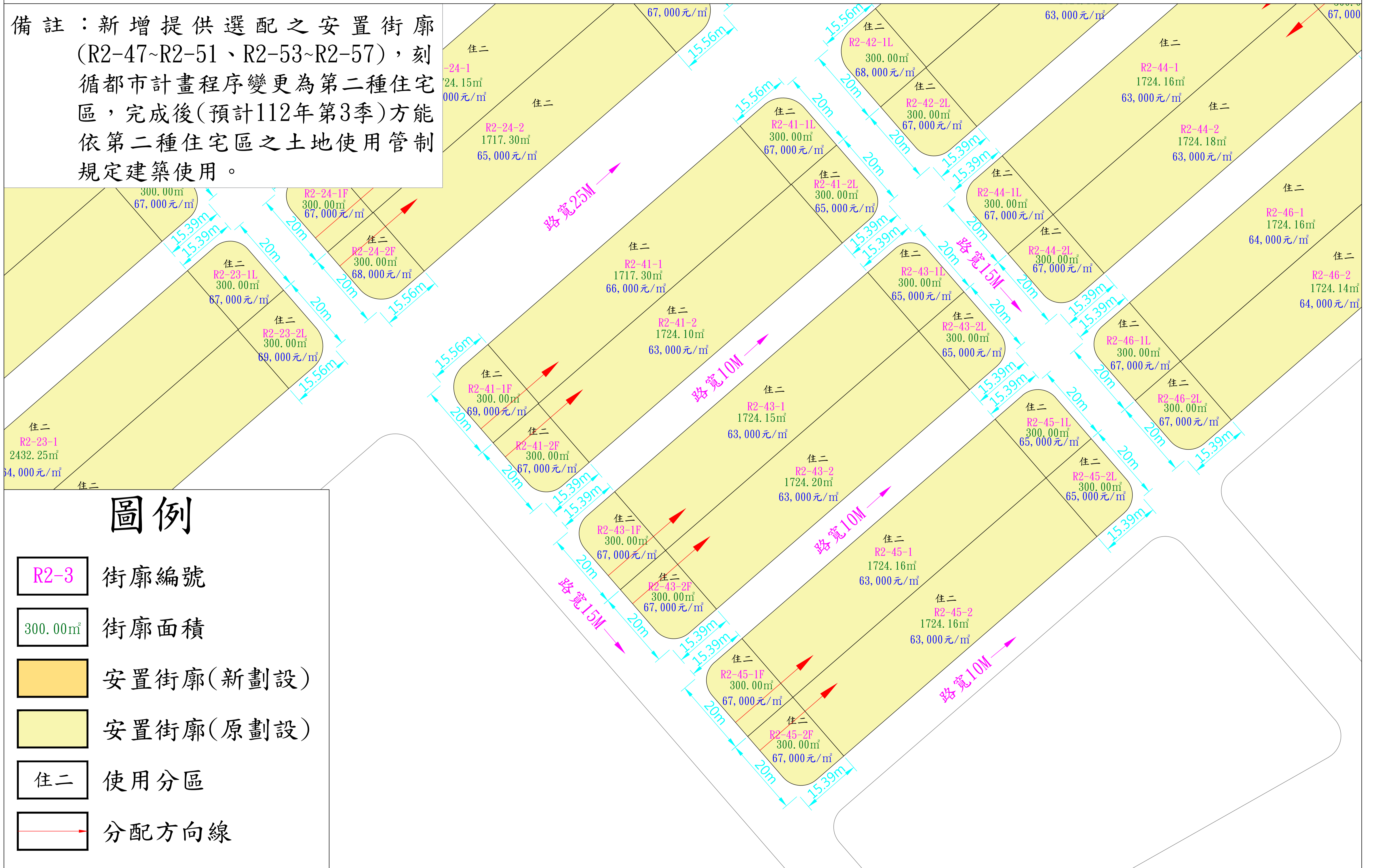
圖例

- R2-3 街廓編號
- 300.00m² 街廓面積
- 安置街廓(新劃設)
- 安置街廓(原劃設)
- 住二 使用分區
- 分配方向線

桃園航空城機場園區特定區區段徵收安置街廓位置示意圖

R2-41
R2-43
R2-45
安置街廓

備註：新增提供選配之安置街廓(R2-47~R2-51、R2-53~R2-57)，刻循都市計畫程序變更為第二種住宅區，完成後(預計112年第3季)方能依第二種住宅區之土地使用管制規定建築使用。

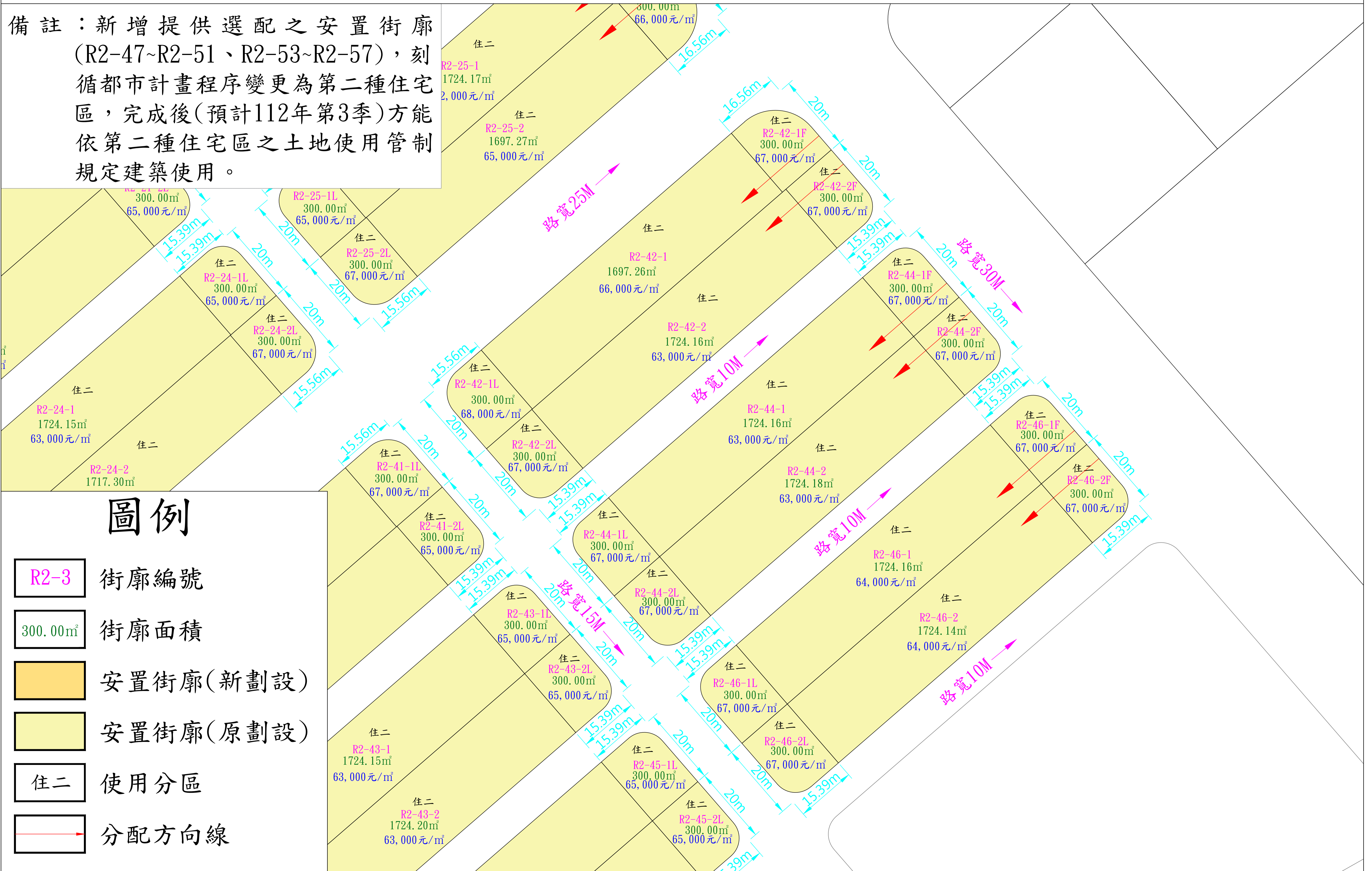


桃園航空城機場園區特定區區段徵收安置街廓位置示意圖

R2-42
R2-44
R2-46

安置街廓

備註：新增提供選配之安置街廓 (R2-47~R2-51、R2-53~R2-57)，刻循都市計畫程序變更為第二種住宅區，完成後(預計112年第3季)方能依第二種住宅區之土地使用管制規定建築使用。

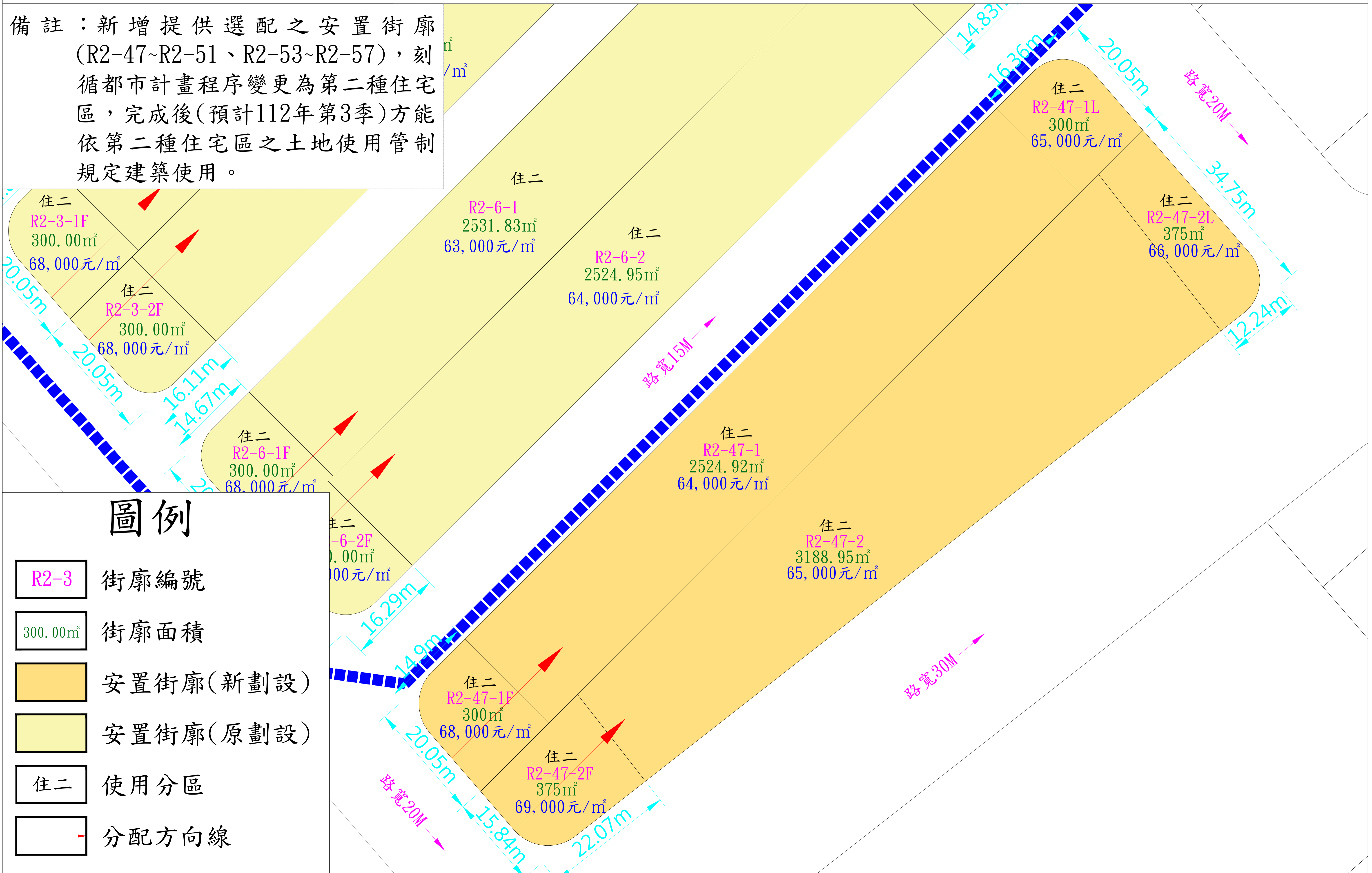


圖例

- R2-3 街廓編號
- 300.00m² 街廓面積
- 安置街廓(新劃設)
- 安置街廓(原劃設)
- 住二 使用分區
- 分配方向線

桃園航空城機場園區特定區區段徵收安置街廓位置示意圖- R2-47安置街廓

備註：新增提供選配之安置街廓 (R2-47~R2-51、R2-53~R2-57)，刻循都市計畫程序變更為第二種住宅區，完成後(預計112年第3季)方能依第二種住宅區之土地使用管制規定建築使用。

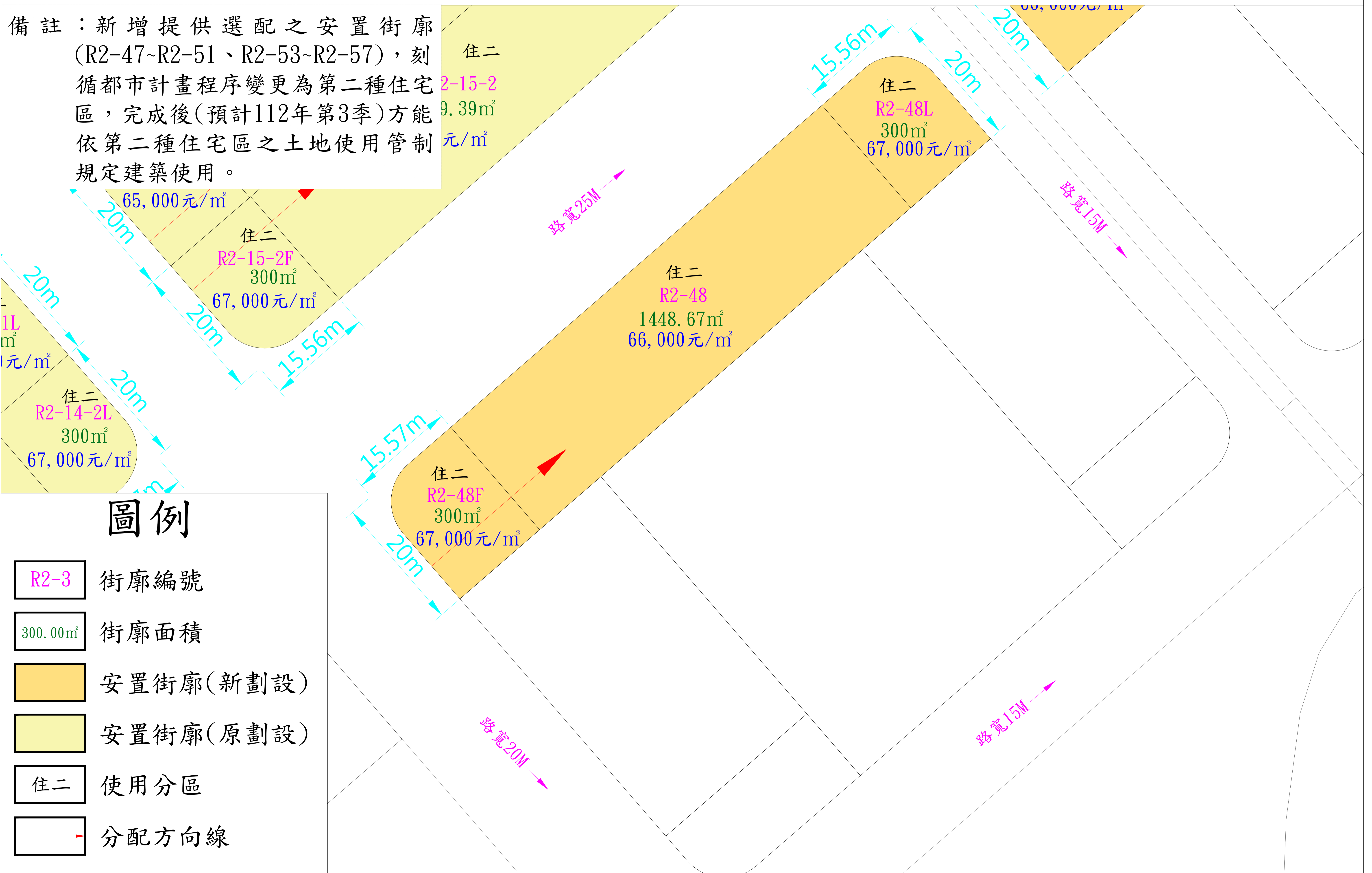


圖例

- R2-3 街廓編號
- 300.00m² 街廓面積
- 安置街廓(新劃設)
- 安置街廓(原劃設)
- 住二 使用分區
- 分配方向線

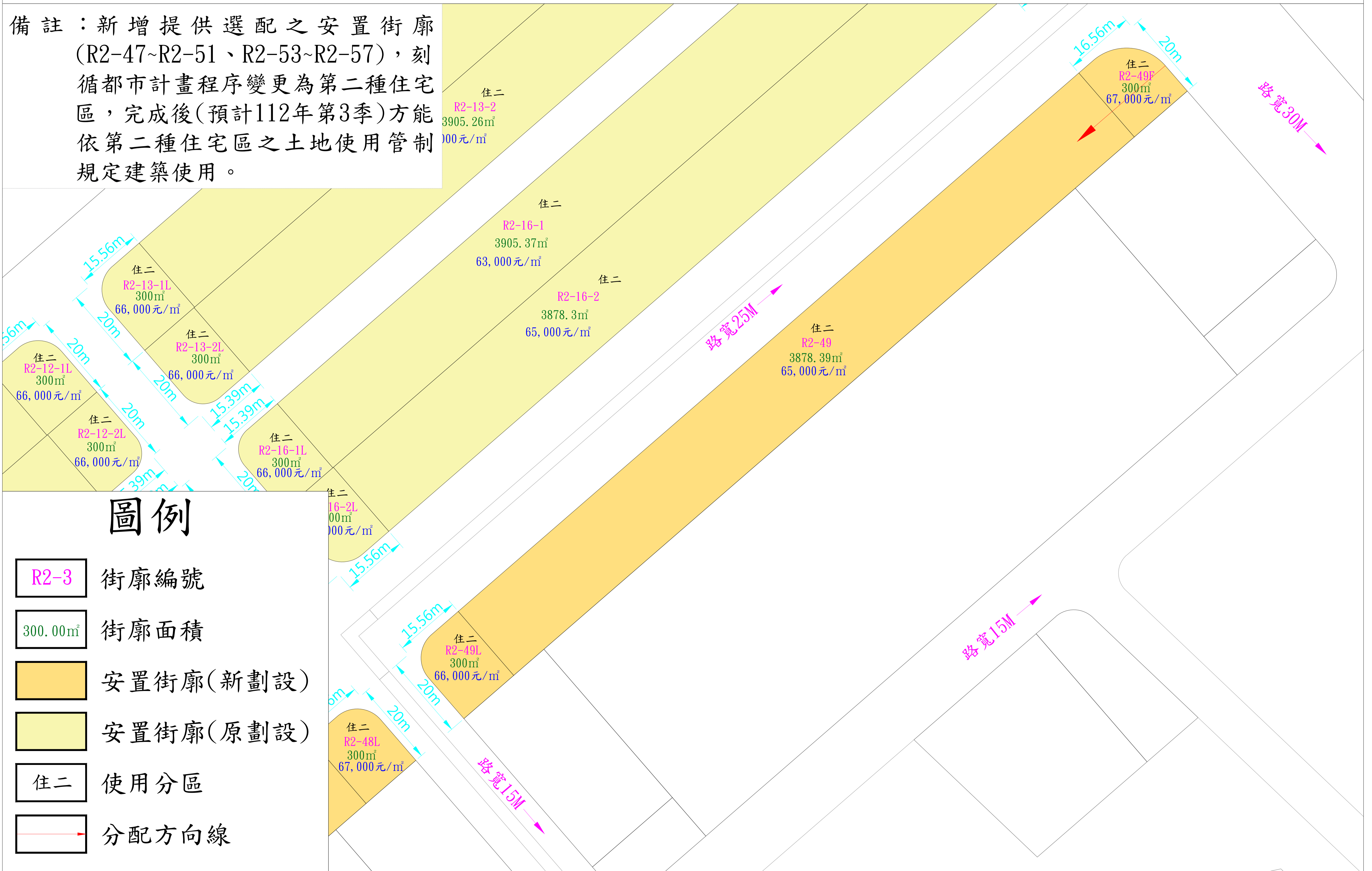
桃園航空城機場園區特定區區段徵收安置街廓位置示意圖- R2-48安置街廓

備註：新增提供選配之安置街廓(R2-47~R2-51、R2-53~R2-57)，刻循都市計畫程序變更為第二種住宅區，完成後(預計112年第3季)方能依第二種住宅區之土地使用管制規定建築使用。



桃園航空城機場園區特定區區段徵收安置街廓位置示意圖- R2-49安置街廓

備註：新增提供選配之安置街廓(R2-47~R2-51、R2-53~R2-57)，刻循都市計畫程序變更為第二種住宅區，完成後(預計112年第3季)方能依第二種住宅區之土地使用管制規定建築使用。

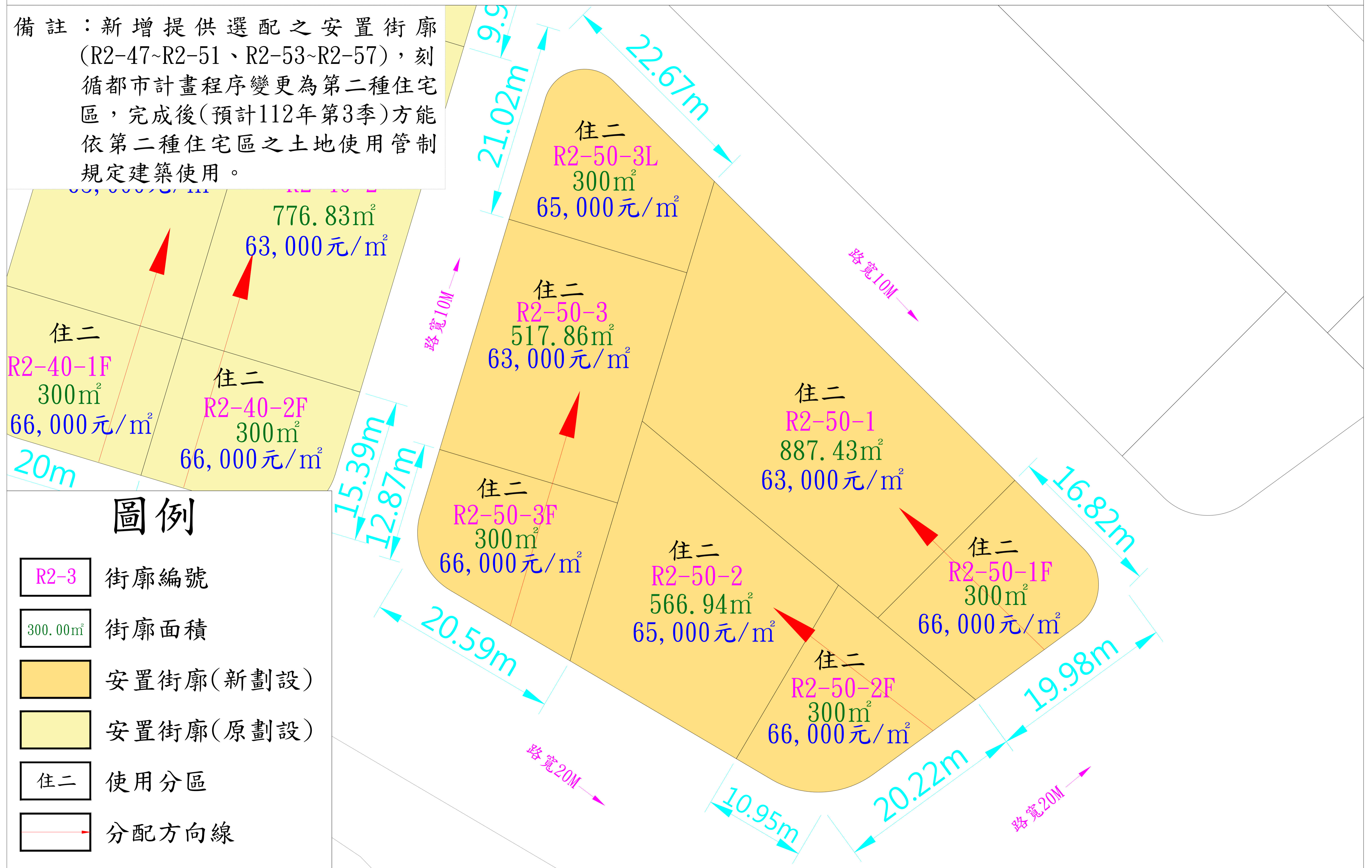


圖例

- R2-3 街廓編號
- 300.00m² 街廓面積
- 安置街廓(新劃設)
- 安置街廓(原劃設)
- 住二 使用分區
- 分配方向線

桃園航空城機場園區特定區區段徵收安置街廓位置示意圖- R2-50安置街廓

備註：新增提供選配之安置街廓 (R2-47~R2-51、R2-53~R2-57)，刻循都市計畫程序變更為第二種住宅區，完成後(預計112年第3季)方能依第二種住宅區之土地使用管制規定建築使用。



圖例

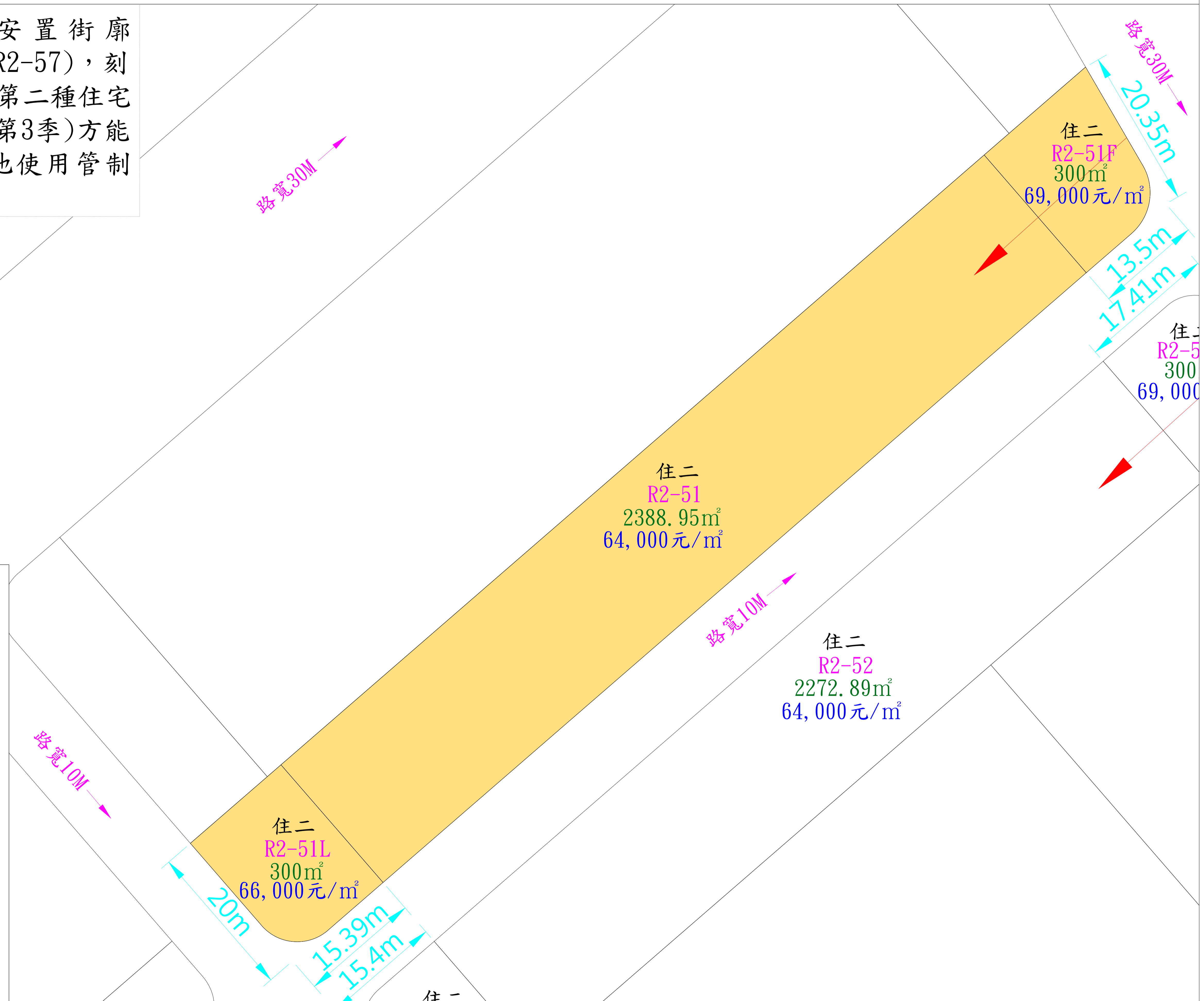
- R2-3 街廓編號
- 300.00m² 街廓面積
- 安置街廓(新劃設)
- 安置街廓(原劃設)
- 住二 使用分區
- 分配方向線

桃園航空城機場園區特定區區段徵收安置街廓位置示意圖- R2-51安置街廓

備註：新增提供選配之安置街廓 (R2-47~R2-51、R2-53~R2-57)，刻循都市計畫程序變更為第二種住宅區，完成後(預計112年第3季)方能依第二種住宅區之土地使用管制規定建築使用。

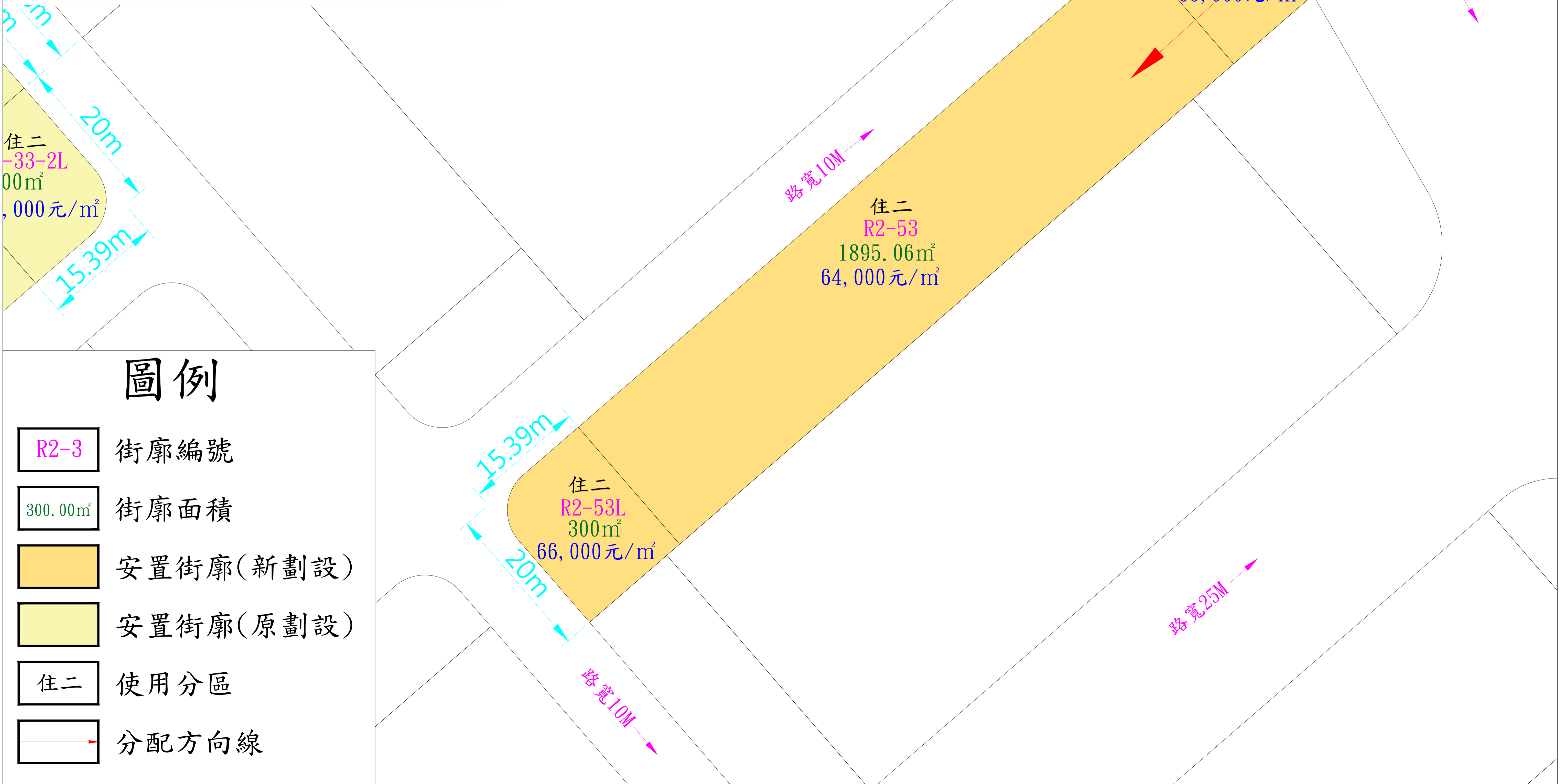
圖例

- R2-3 街廓編號
- 300.00m² 街廓面積
- 安置街廓(新劃設)
- 安置街廓(原劃設)
- 住二 使用分區
- 分配方向線



桃園航空城機場園區特定區區段徵收安置街廓位置示意圖- R2-53安置街廓

備註：新增提供選配之安置街廓 (R2-47~R2-51、R2-53~R2-57)，刻循都市計畫程序變更為第二種住宅區，完成後(預計112年第3季)方能依第二種住宅區之土地使用管制規定建築使用。



桃園航空城機場園區特定區區段徵收安置街廓位置示意圖- R2-54安置街廓

備註：新增提供選配之安置街廓 (R2-47~R2-51、R2-53~R2-57)，刻循都市計畫程序變更為第二種住宅區，完成後(預計112年第3季)方能依第二種住宅區之土地使用管制規定建築使用。

圖例

R2-3 街廓編號

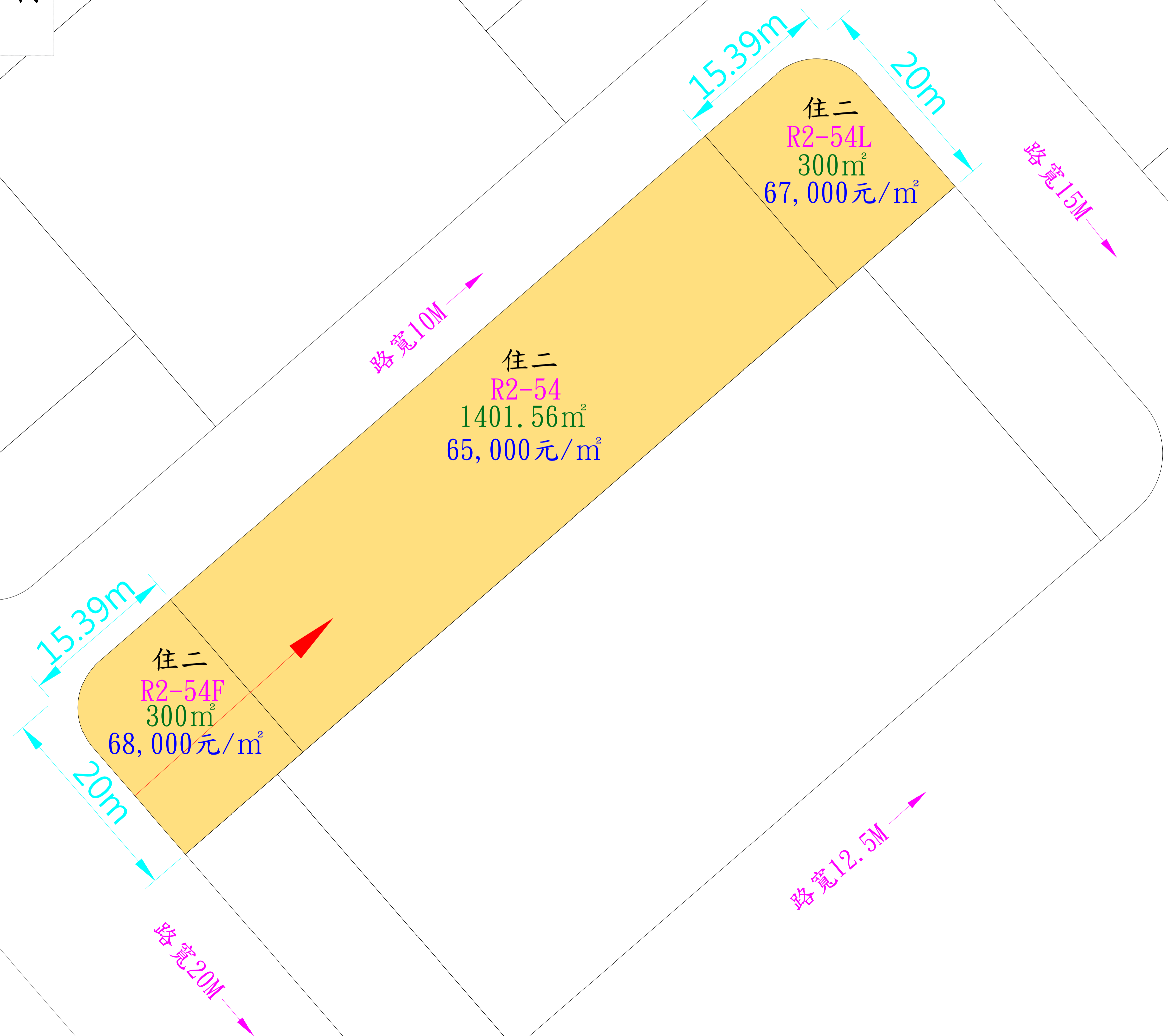
300.00m² 街廓面積

安置街廓(新劃設)

安置街廓(原劃設)

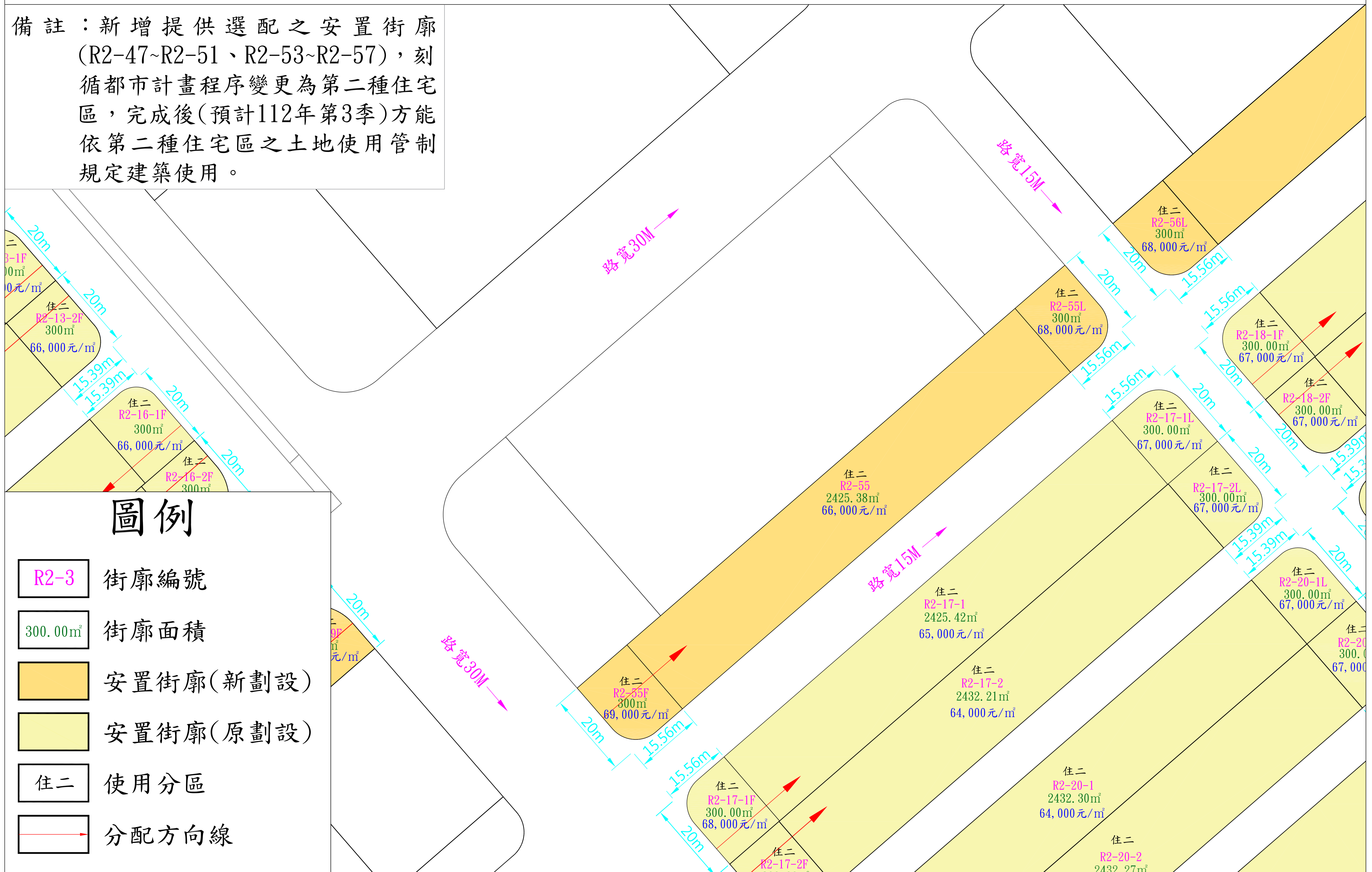
住二 使用分區

分配方向線



桃園航空城機場園區特定區區段徵收安置街廓位置示意圖- R2-55安置街廓

備註：新增提供選配之安置街廓 (R2-47~R2-51、R2-53~R2-57)，刻循都市計畫程序變更為第二種住宅區，完成後(預計112年第3季)方能依第二種住宅區之土地使用管制規定建築使用。



圖例

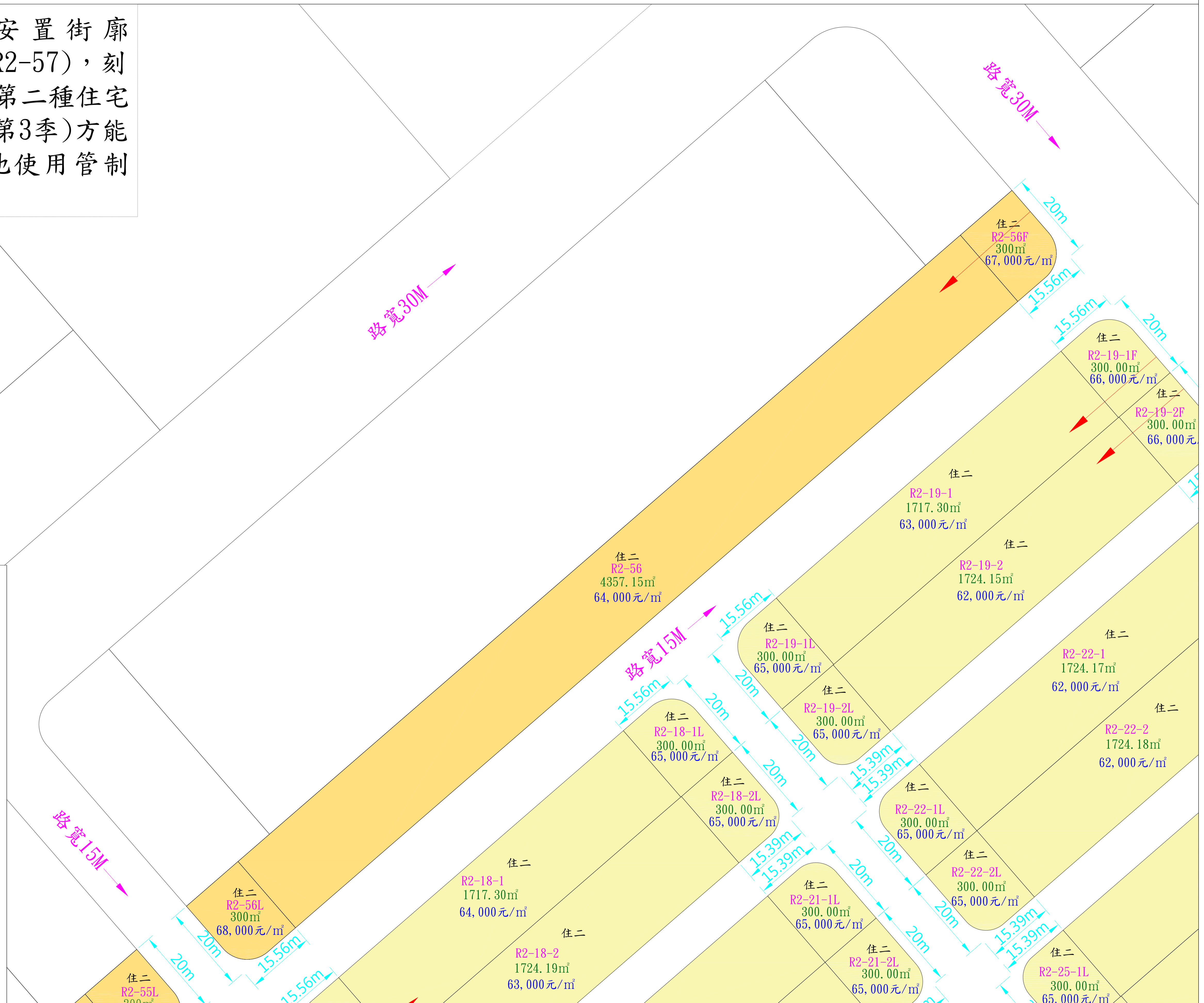
- R2-3 街廓編號
- 300.00m² 街廓面積
- 安置街廓(新劃設)
- 安置街廓(原劃設)
- 住二 使用分區
- 分配方向線

桃園航空城機場園區特定區區段徵收安置街廓位置示意圖- R2-56安置街廓

備註：新增提供選配之安置街廓 (R2-47~R2-51、R2-53~R2-57)，刻循都市計畫程序變更為第二種住宅區，完成後(預計112年第3季)方能依第二種住宅區之土地使用管制規定建築使用。

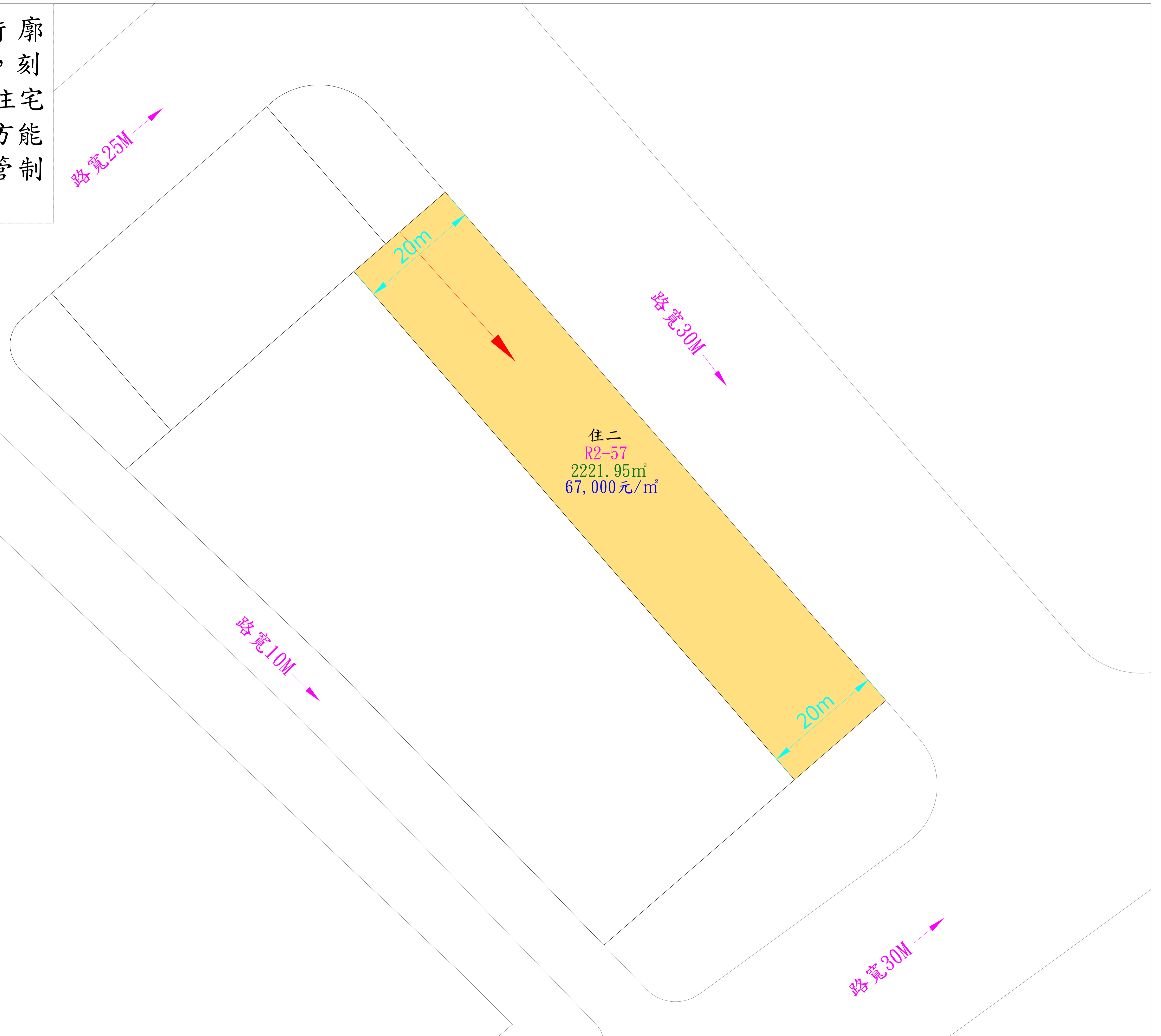
圖例

- R2-3 街廓編號
- 300.00m² 街廓面積
- 安置街廓(新劃設)
- 安置街廓(原劃設)
- 住二 使用分區
- 分配方向線



桃園航空城機場園區特定區區段徵收安置街廓位置示意圖- R2-57安置街廓

備註：新增提供選配之安置街廓 (R2-47~R2-51、R2-53~R2-57)，刻循都市計畫程序變更為第二種住宅區，完成後(預計112年第3季)方能依第二種住宅區之土地使用管制規定建築使用。



圖例

- R2-3 街廓編號
- 300.00m² 街廓面積
- 安置街廓(新劃設)
- 安置街廓(原劃設)
- 住二 使用分區
- 分配方向線