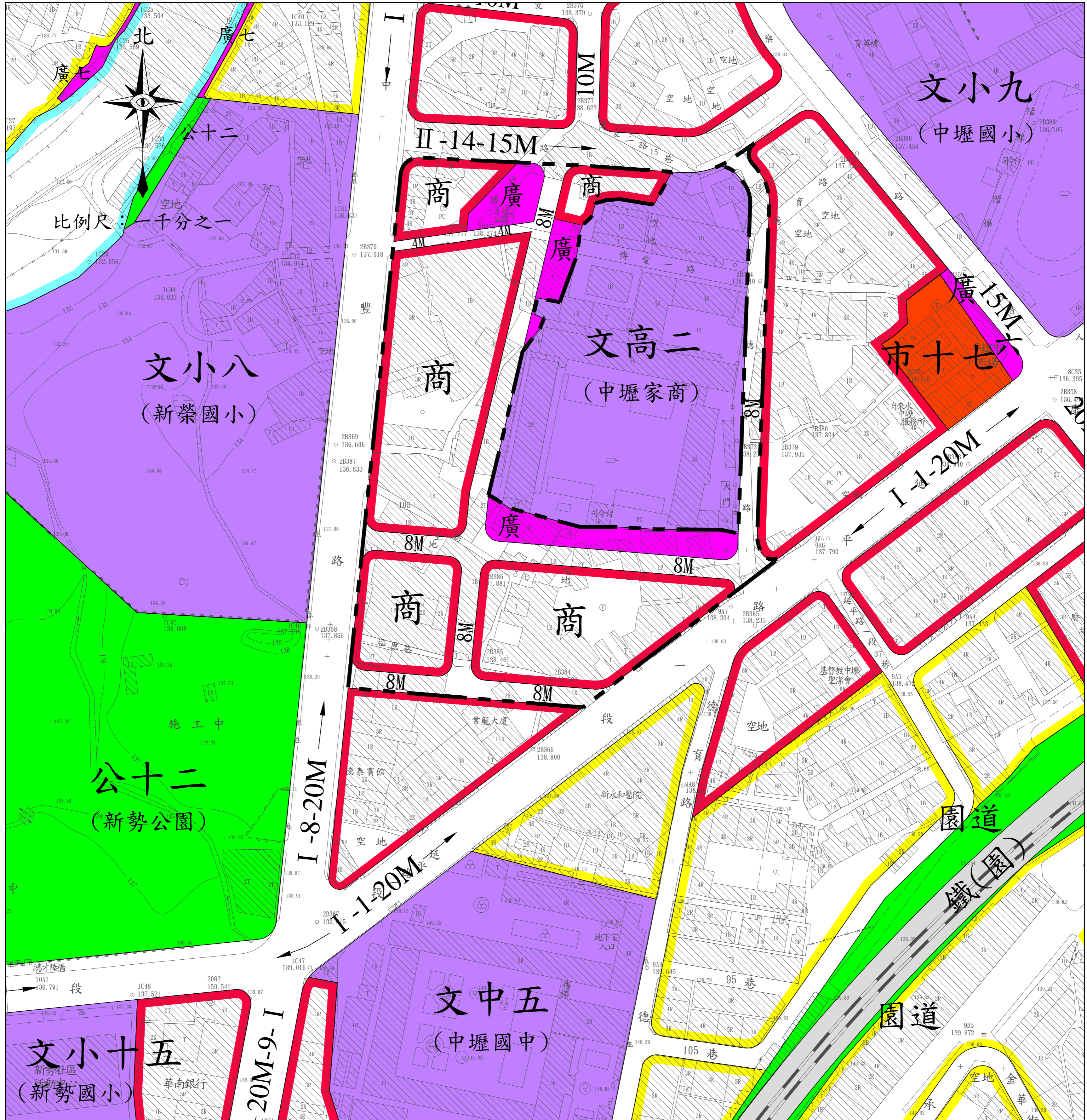



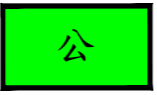



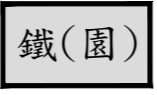



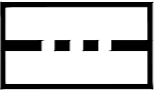



# 擬定中壢平鎮主要計畫(配合中壢家商周邊地區整體開發)細部計畫圖



## 圖例

- |   |         |   |              |
|---|---------|---|--------------|
|  | 住宅區     |  | 廣場用地         |
|  | 商業區     |  | 公園用地         |
|  | 河川區     |  | 園道用地         |
|  | 文小用地    |  | 鐵路用地(兼供園道使用) |
|  | 文中用地    |  | 道路用地         |
|  | 文高(職)用地 |  | 細部計畫範圍線      |
|  | 市場用地    |   |              |