

桃園市大園區地籍圖查詢資料

資料查詢時間：民國113年04月25日16時33分 收件號：113HE002709
土地坐落：桃園市大園區沙崙段沙崙小段150-69地號共1筆



列印人員：彭師偉



比例尺：1/1200

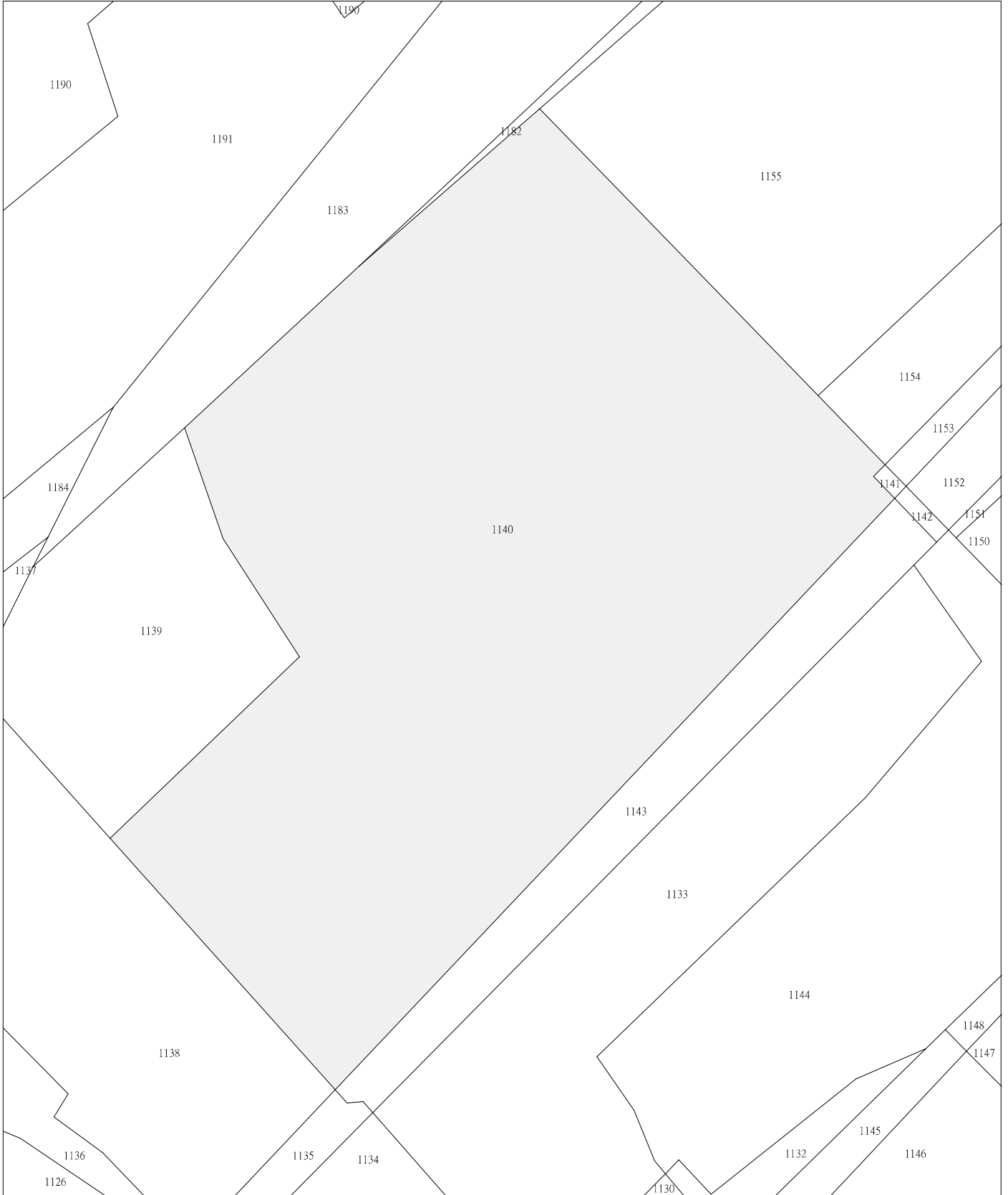
查驗碼：113HE002709PIC111EF370834A84F3BA40AD91B0B0F

桃園市觀音區地籍圖查詢資料

資料查詢時間：民國113年04月26日09時45分 收件號：113HB004621
土地坐落：桃園市觀音區下埔頂段1140地號共1筆



列印人員：彭師偉



比例尺：1/500

查驗碼：113HB004621PIC1305D6FE2F1CF4F3DBA967E0DD94B

桃園市觀音區地籍圖查詢資料

資料查詢時間：民國113年04月25日16時38分 收件號：113HB004609
土地坐落：桃園市觀音區下埔頂段1172地號共1筆



列印人員：彭師偉



比例尺：1/500

查驗碼：113HB004609PIC1283D150358F448AB8A0825206820

桃園市觀音區地籍圖查詢資料

資料查詢時間：民國113年04月25日16時38分 收件號：113HB004609
土地坐落：桃園市觀音區下埔頂段1173地號共1筆



列印人員：彭師偉



比例尺：1/500

查驗碼：113HB004609PIC1283D150358F448AB8A0825206820



桃園市觀音區地籍圖查詢資料

資料查詢時間：民國113年04月25日16時38分 收件號：113HB004609
土地坐落：桃園市觀音區下埔頂段1179地號共1筆



列印人員：彭師偉



比例尺：1/500

查驗碼：113HB004609PIC1283D150358F448AB8A0825206820



03



51

桃園市觀音區地籍圖查詢資料

資料查詢時間：民國113年04月25日16時38分 收件號：113HB004609
土地坐落：桃園市觀音區大堀段669地號共1筆



列印人員：彭師偉



比例尺：1/1000

查驗碼：113HB004609PIC1283D150358F448AB8A0825206820



94

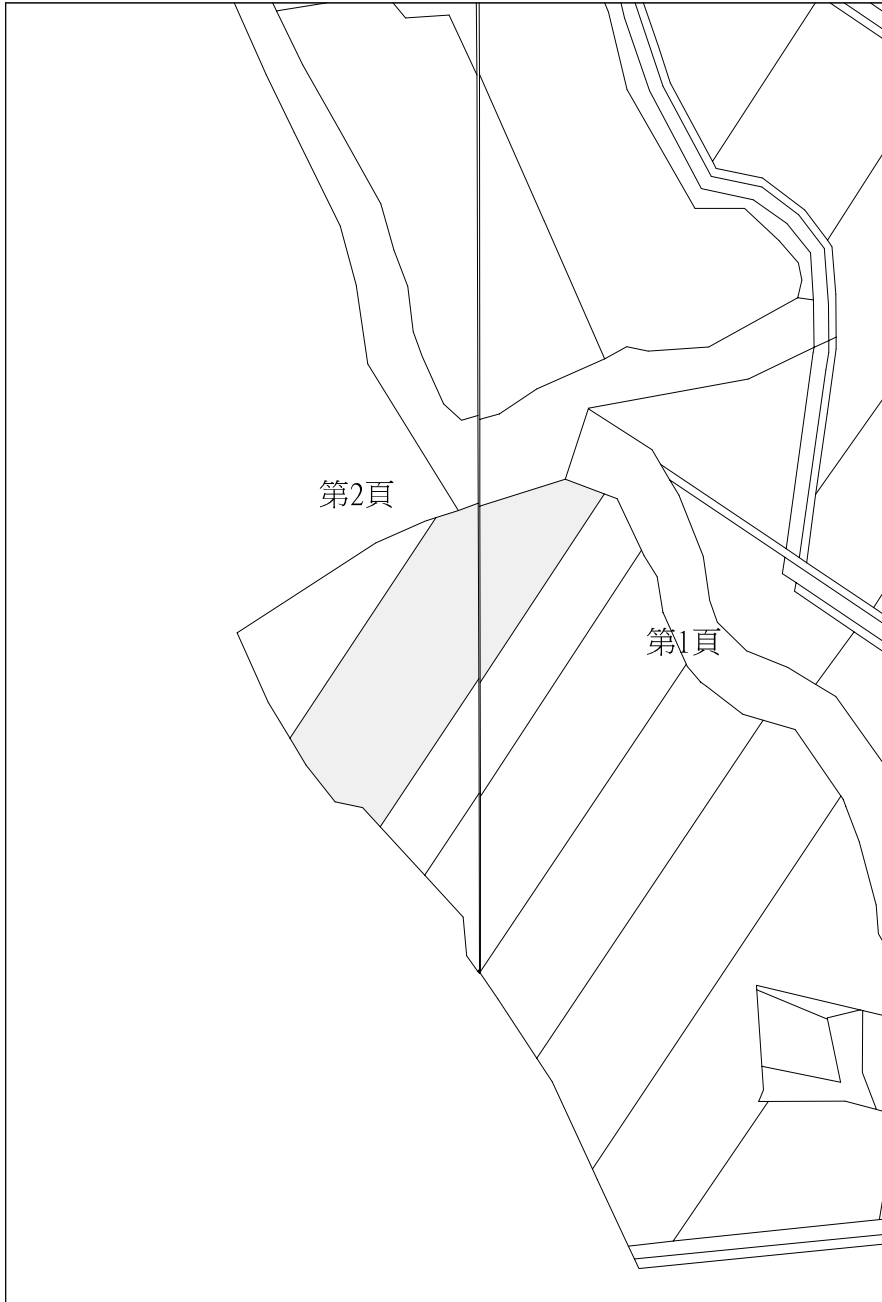
桃園市新屋區地籍圖查詢資料

資料查詢時間：民國113年04月25日17時04分 收件號：113HD002050
土地坐落：桃園市新屋區石磊子段石磊子小段2302地號共1筆

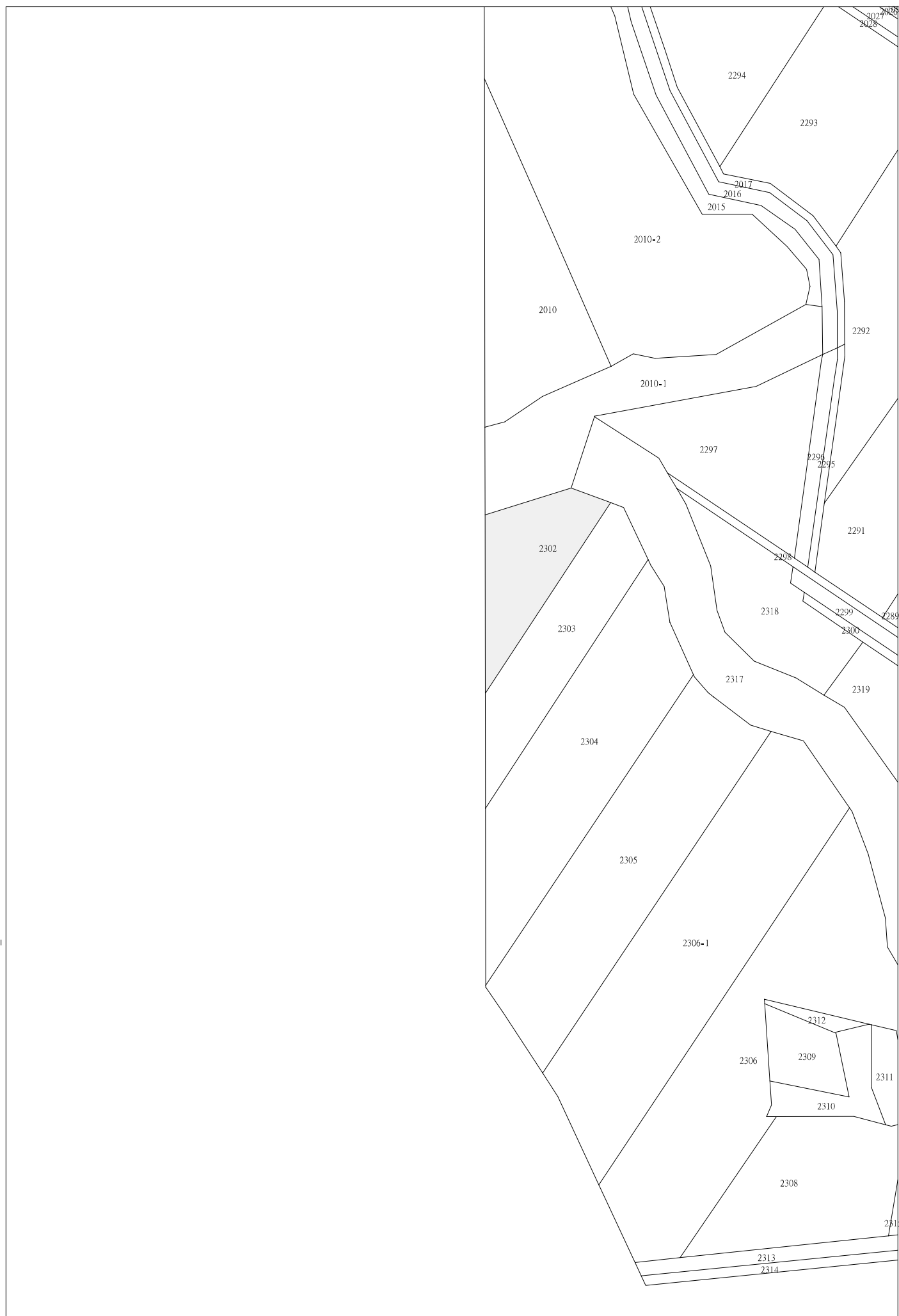


列印人員：彭師偉

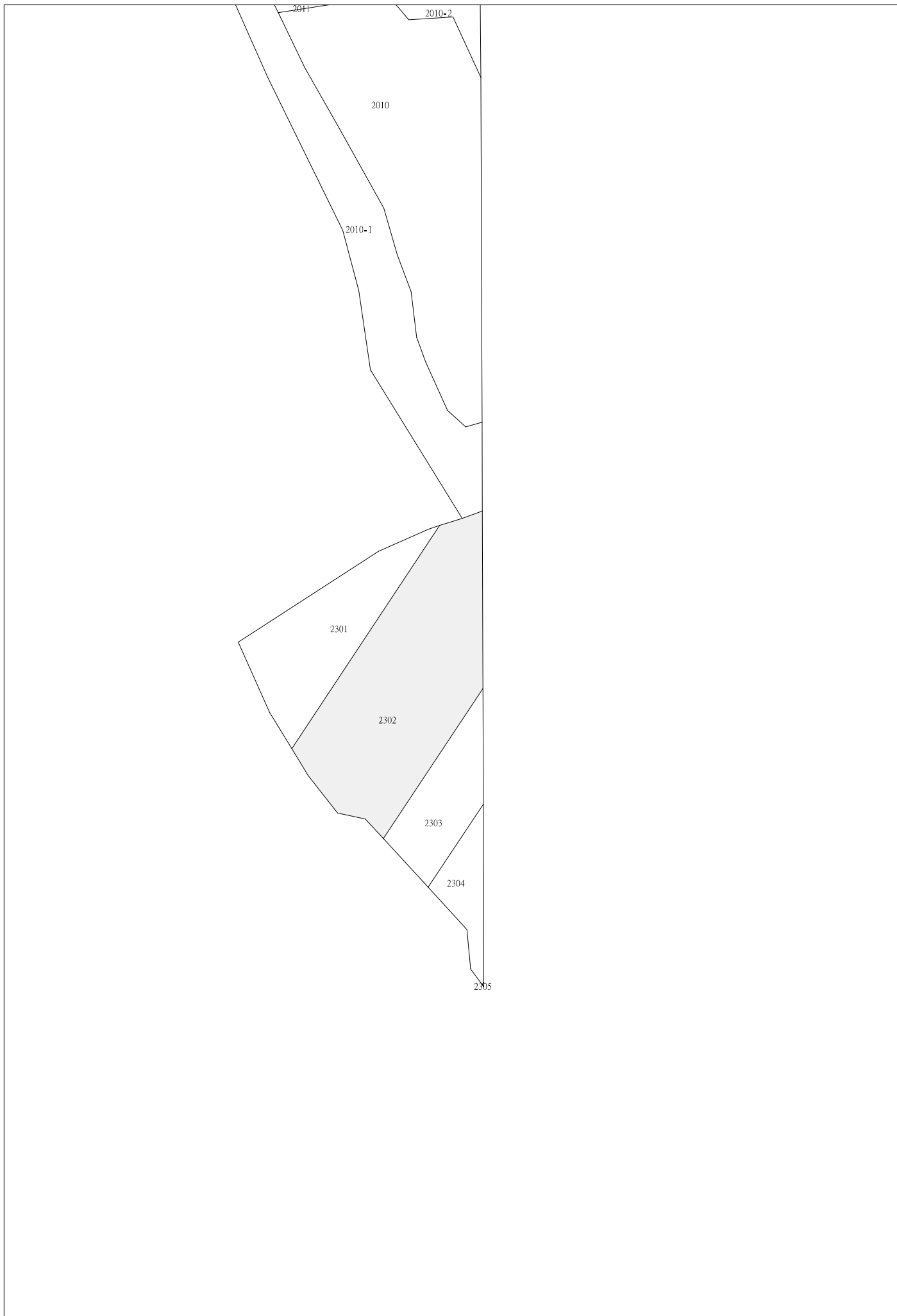
地籍圖謄本如附件共2頁，接續圖如下：



桃園市政府地籍課
70



比例尺：1/1000



比例尺：1/1000



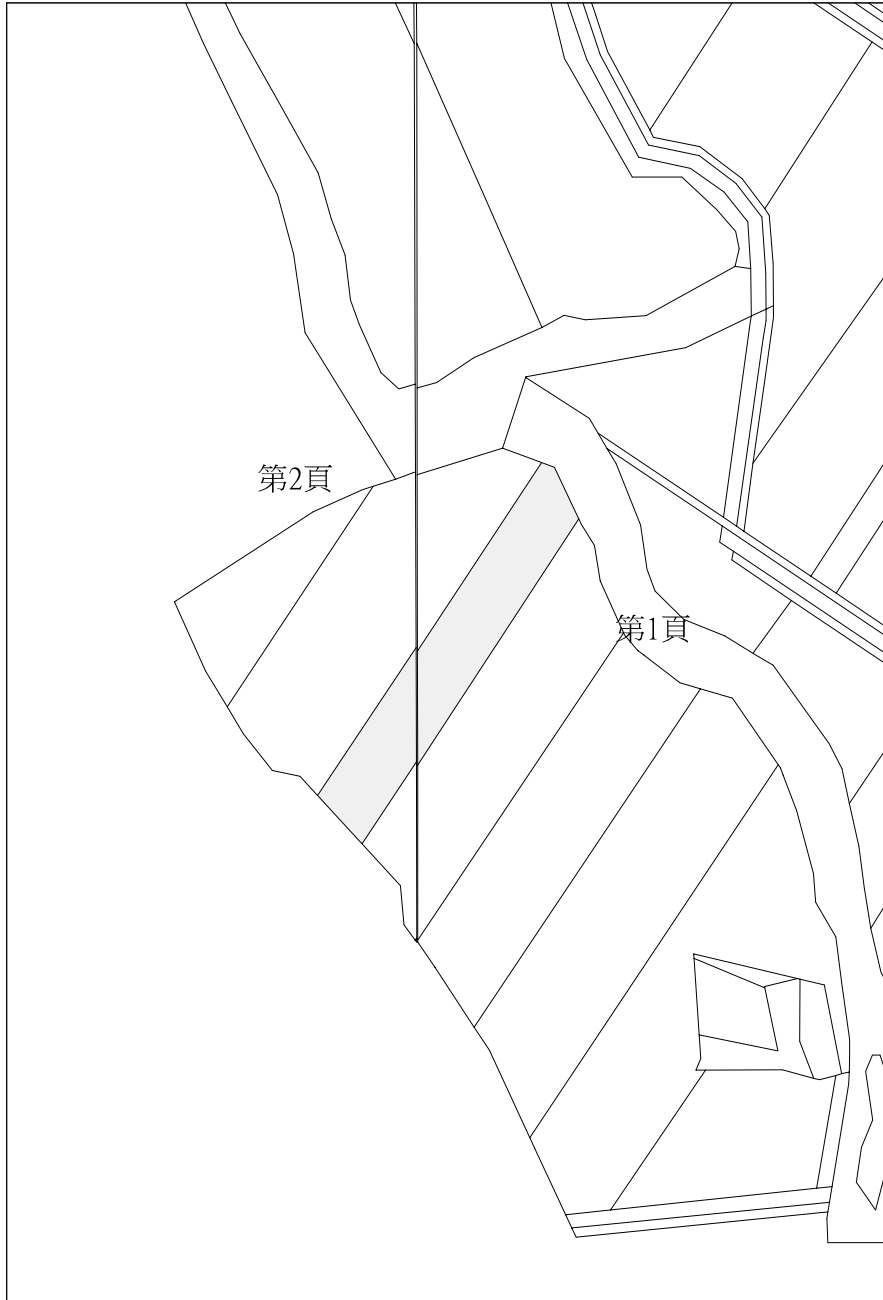
桃園市新屋區地籍圖查詢資料

資料查詢時間：民國113年04月25日17時04分 收件號：113HD002050
土地坐落：桃園市新屋區石磊子段石磊子小段2303地號共1筆



列印人員：彭師偉

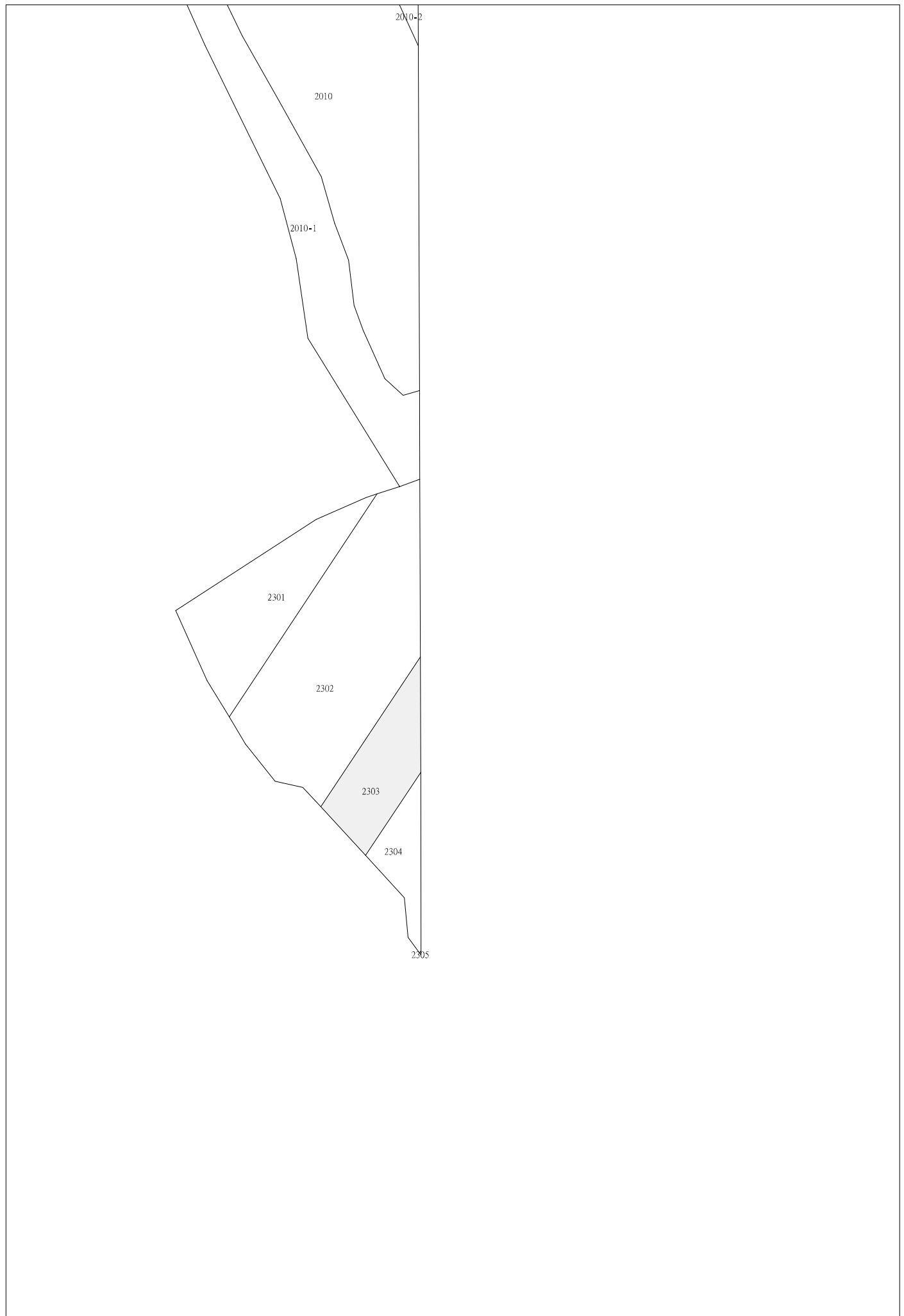
地籍圖謄本如附件共2頁，接續圖如下：





比例尺：1/1000





比例尺：1/1000

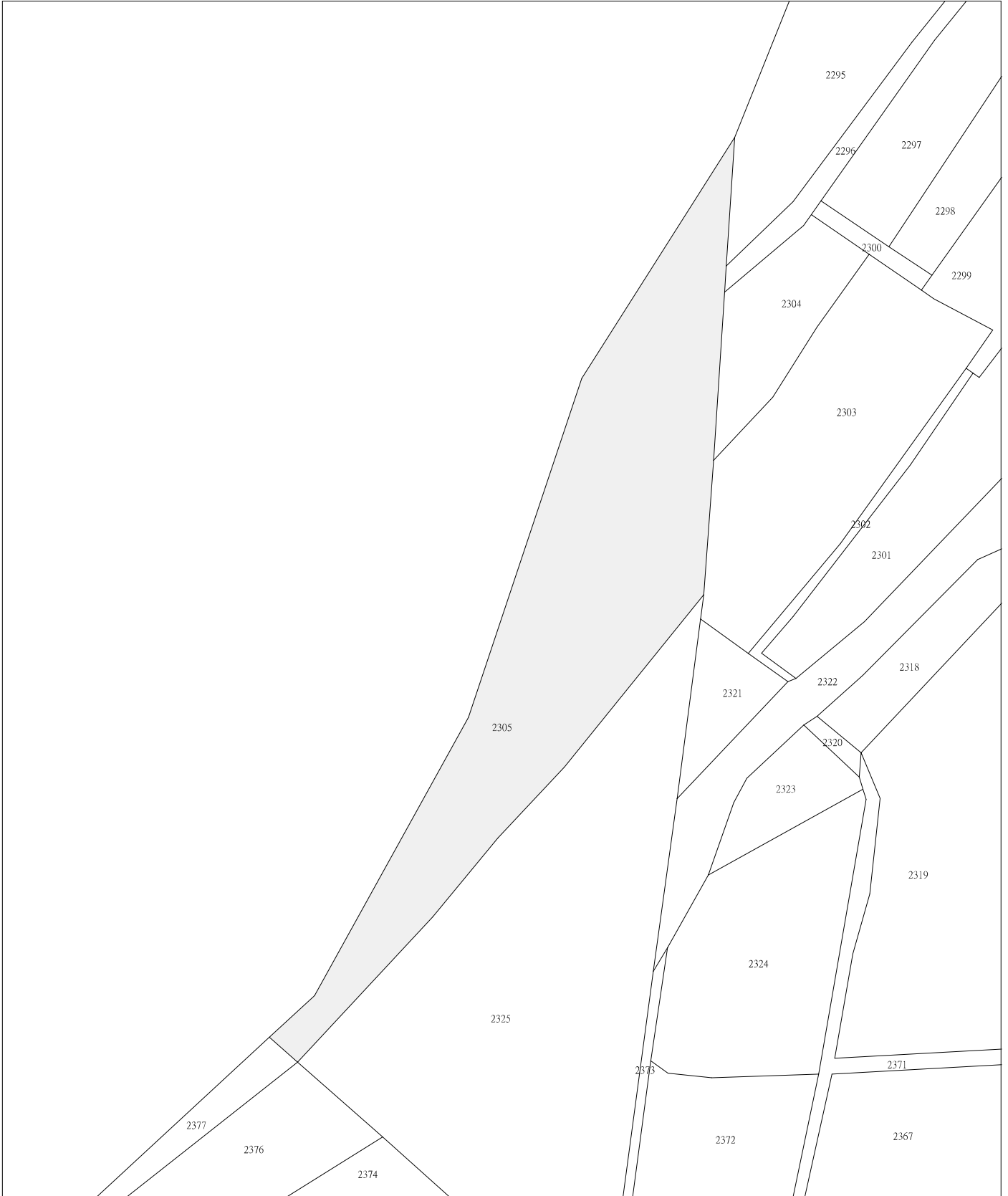


桃園市龍潭區地籍圖查詢資料

資料查詢時間：民國113年04月25日17時05分 收件號：113HC002520
土地坐落：桃園市龍潭區永福段2305地號共1筆



列印人員：彭師偉



比例尺：1/1000

原比例尺：1/500

查驗碼：113HC002520PIC16DB8AE9C5657445FB84A36B6CDE2