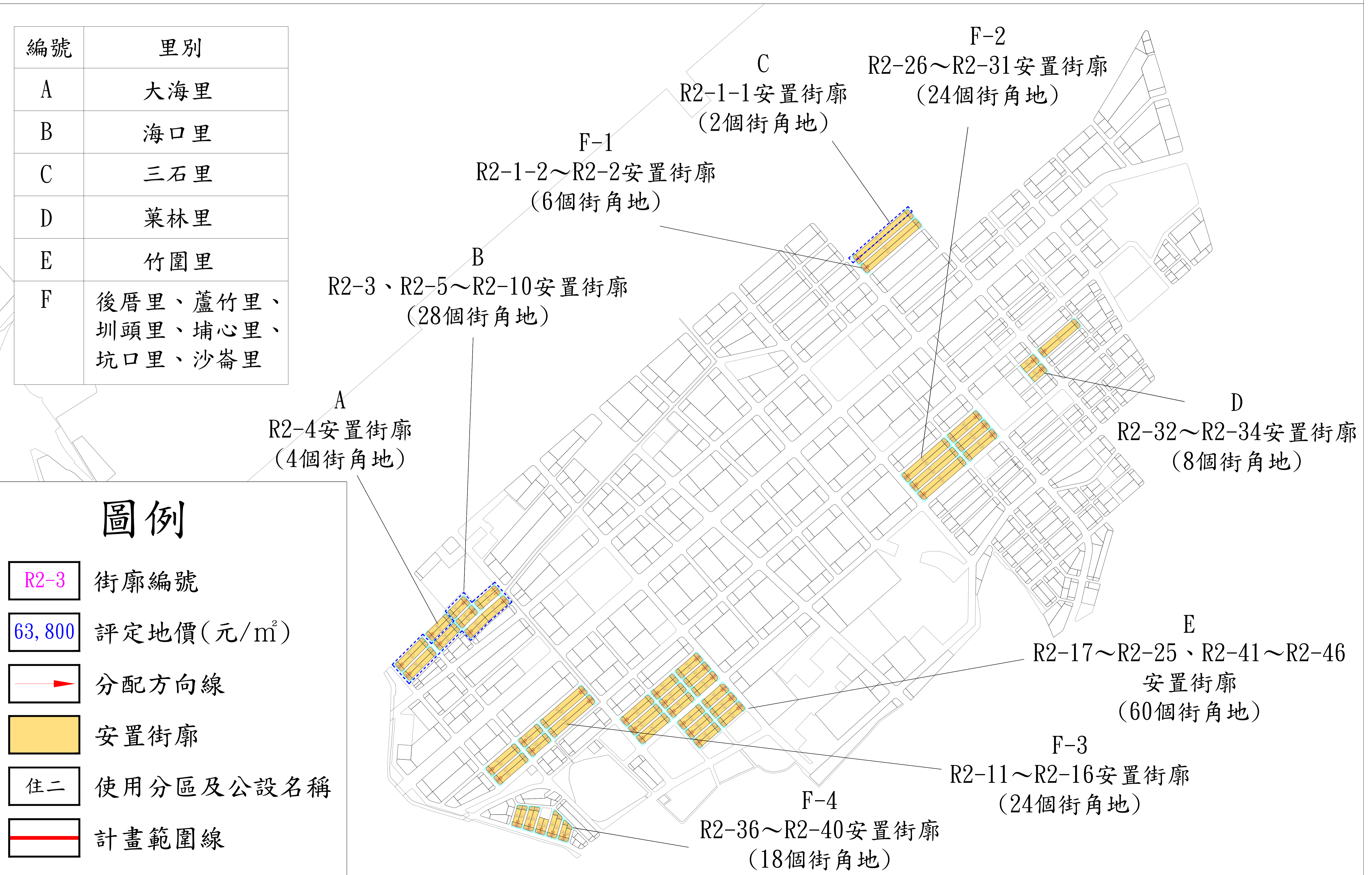


附件三 航空城機場園區特定區區段徵收安置街廓位置示意圖

| 編號 | 里別 |
|----|---------------------------------|
| A | 大海里 |
| B | 海口里 |
| C | 三石里 |
| D | 菓林里 |
| E | 竹園里 |
| F | 後厝里、蘆竹里、 圳頭里、埔心里、 坑口里、沙崙里 |

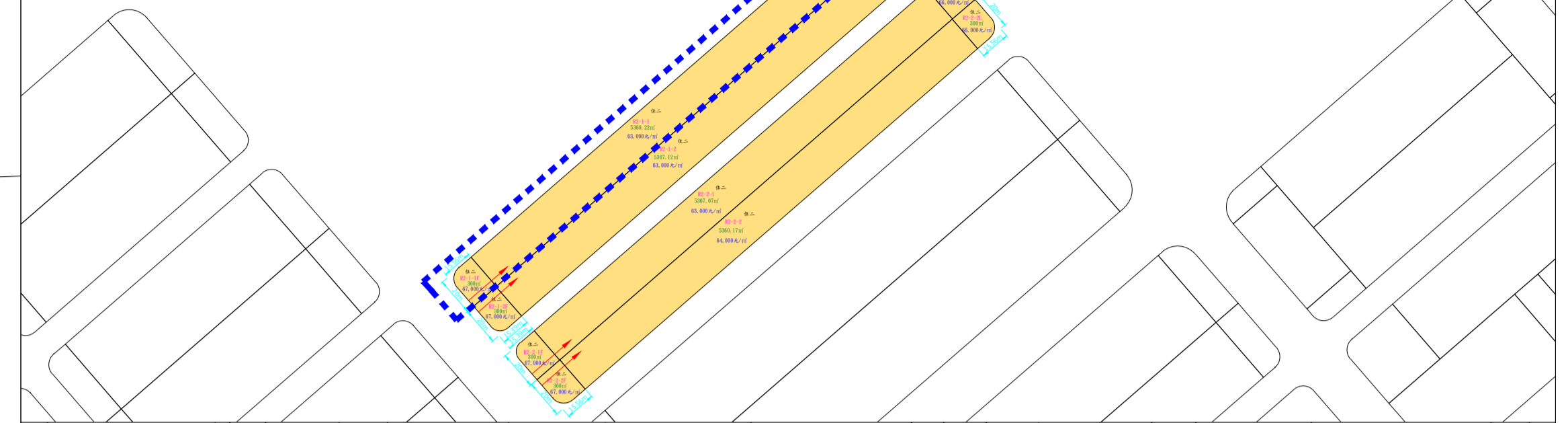


附件三 航空城機場園區特定區區段徵收安置街廓位置示意圖

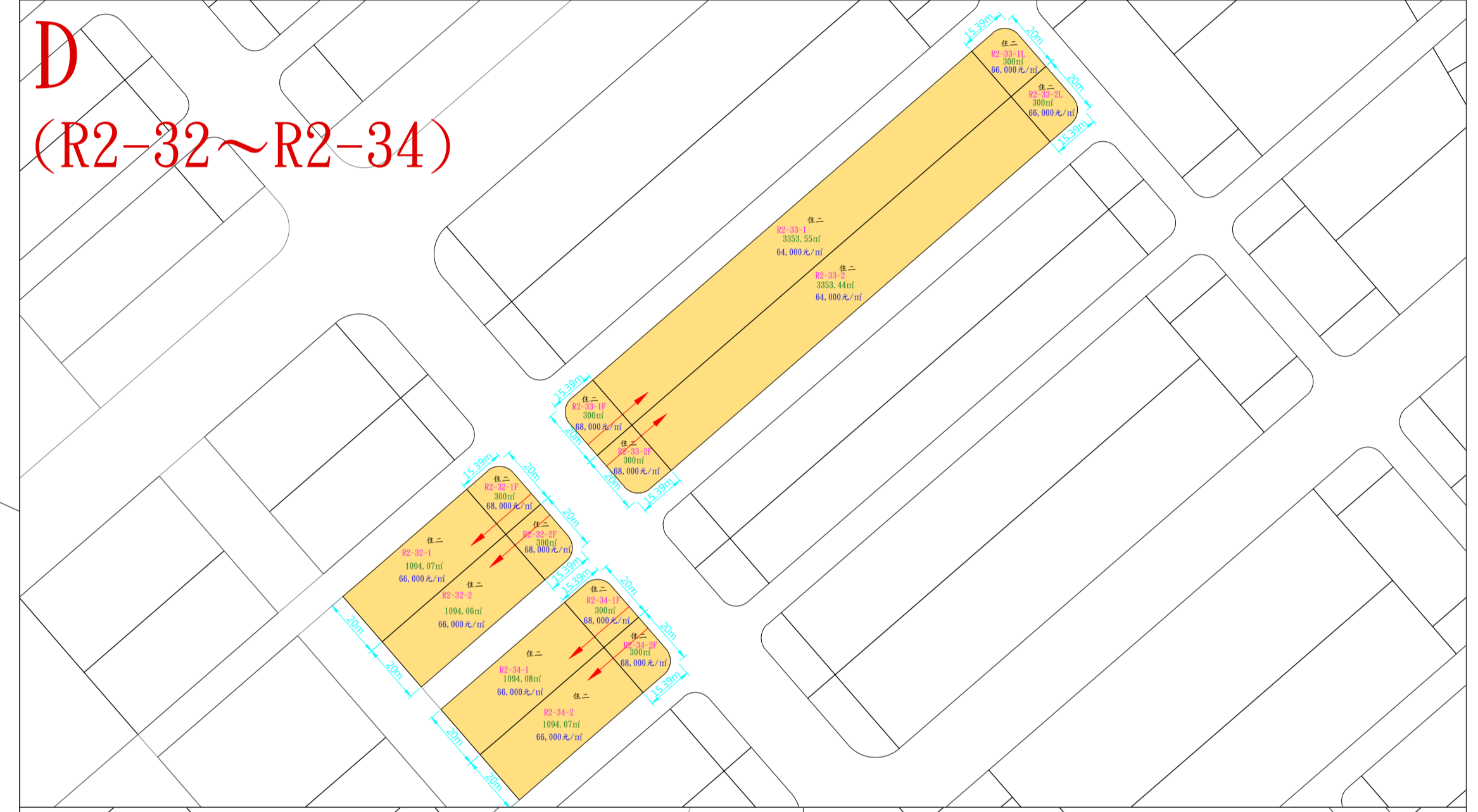
總圖



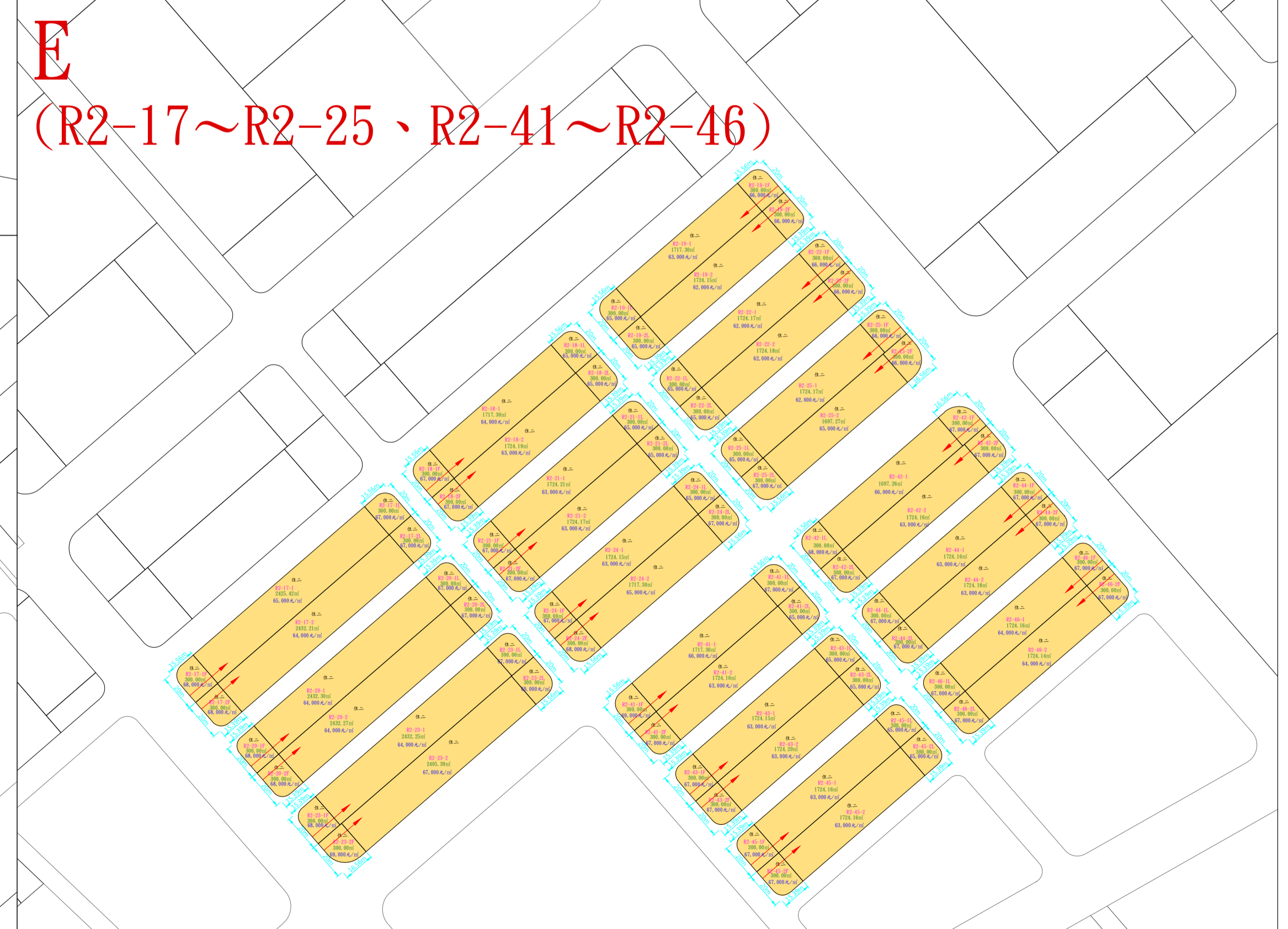
C (R2-1-1)



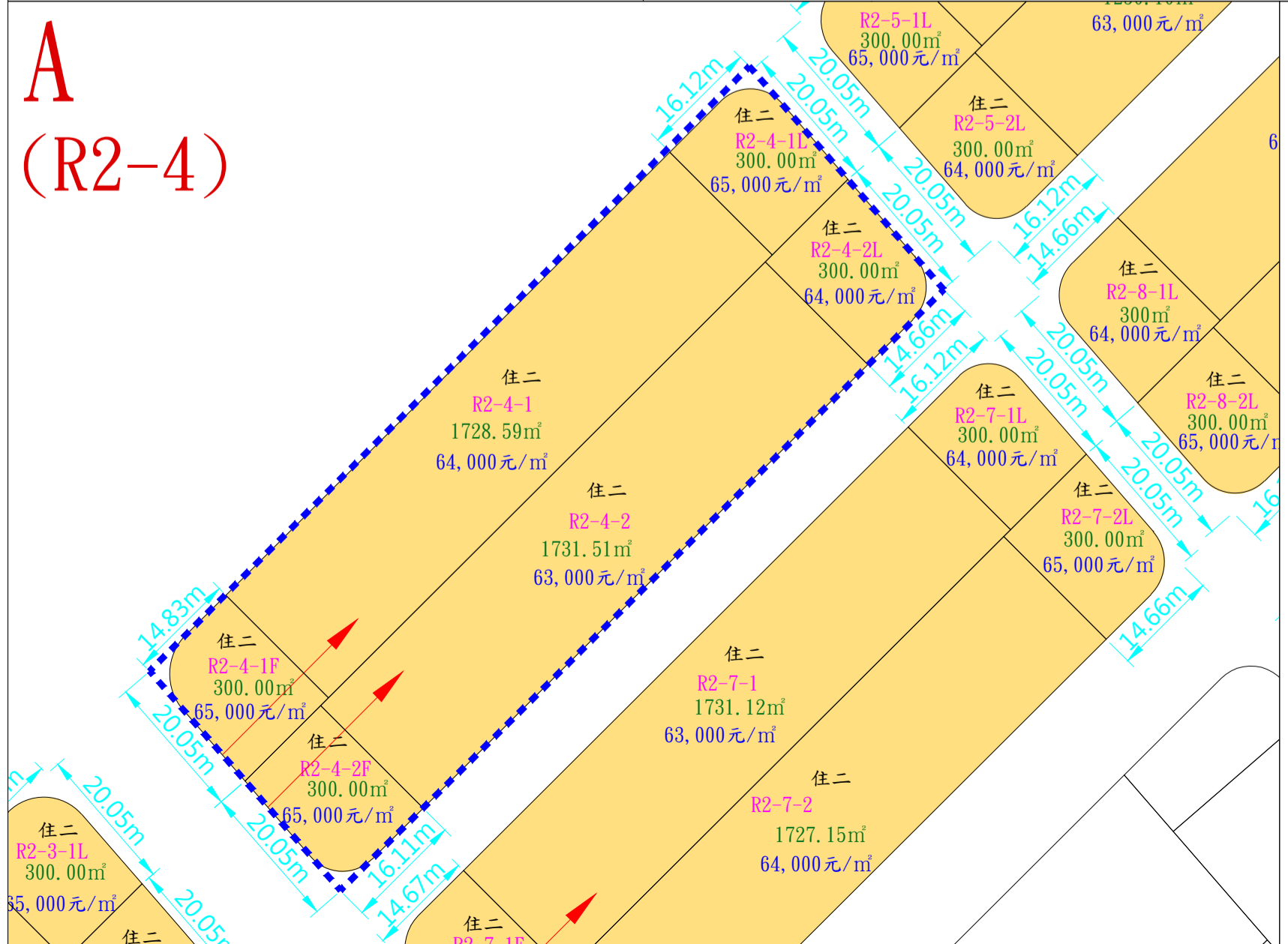
D (R2-32~R2-34)



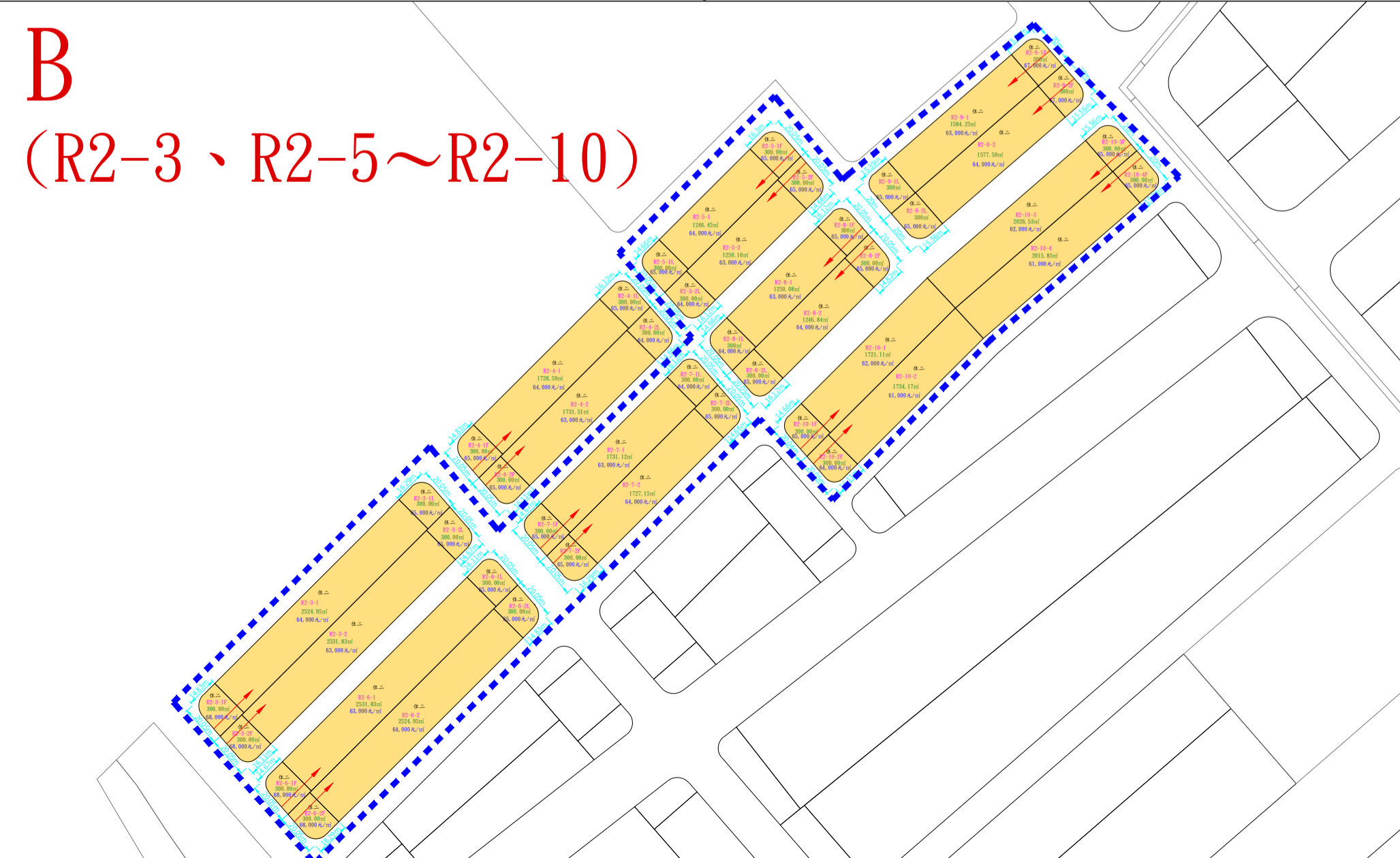
E (R2-17~R2-25、R2-41~R2-46)



A (R2-4)



B (R2-3、R2-5~R2-10)

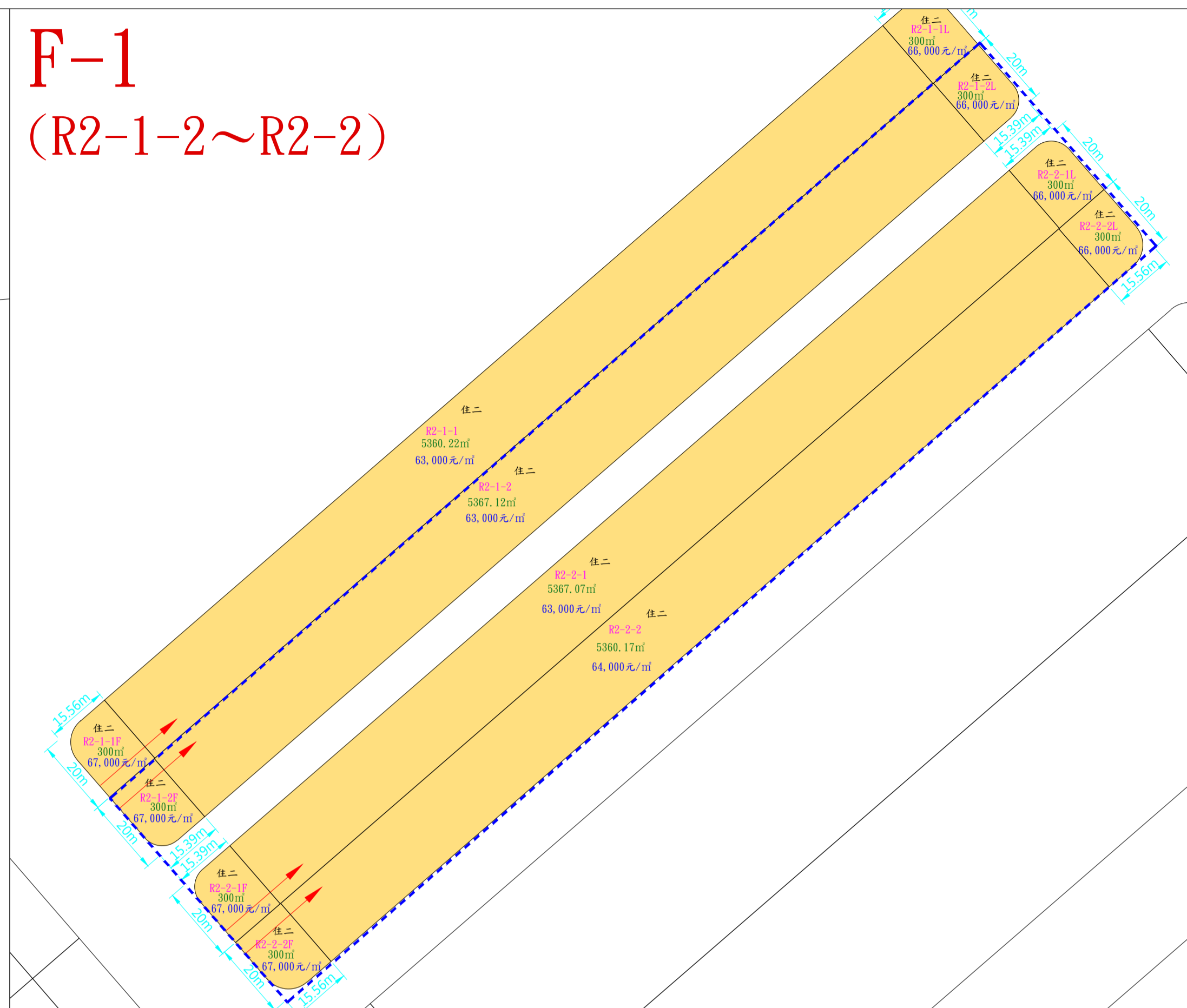


附件三 航空城機場園區特定區區段徵收安置街廓位置示意圖

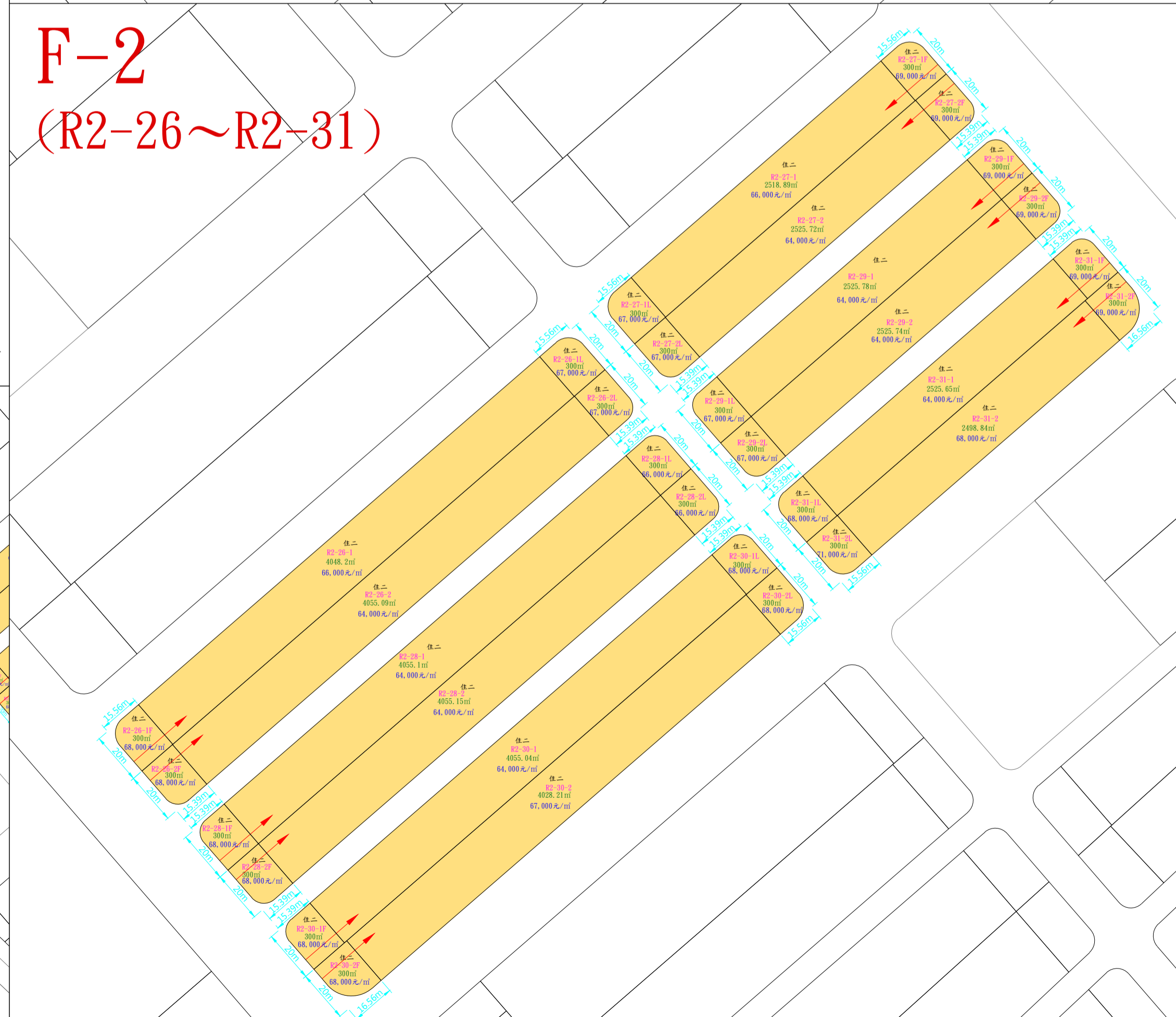
總圖



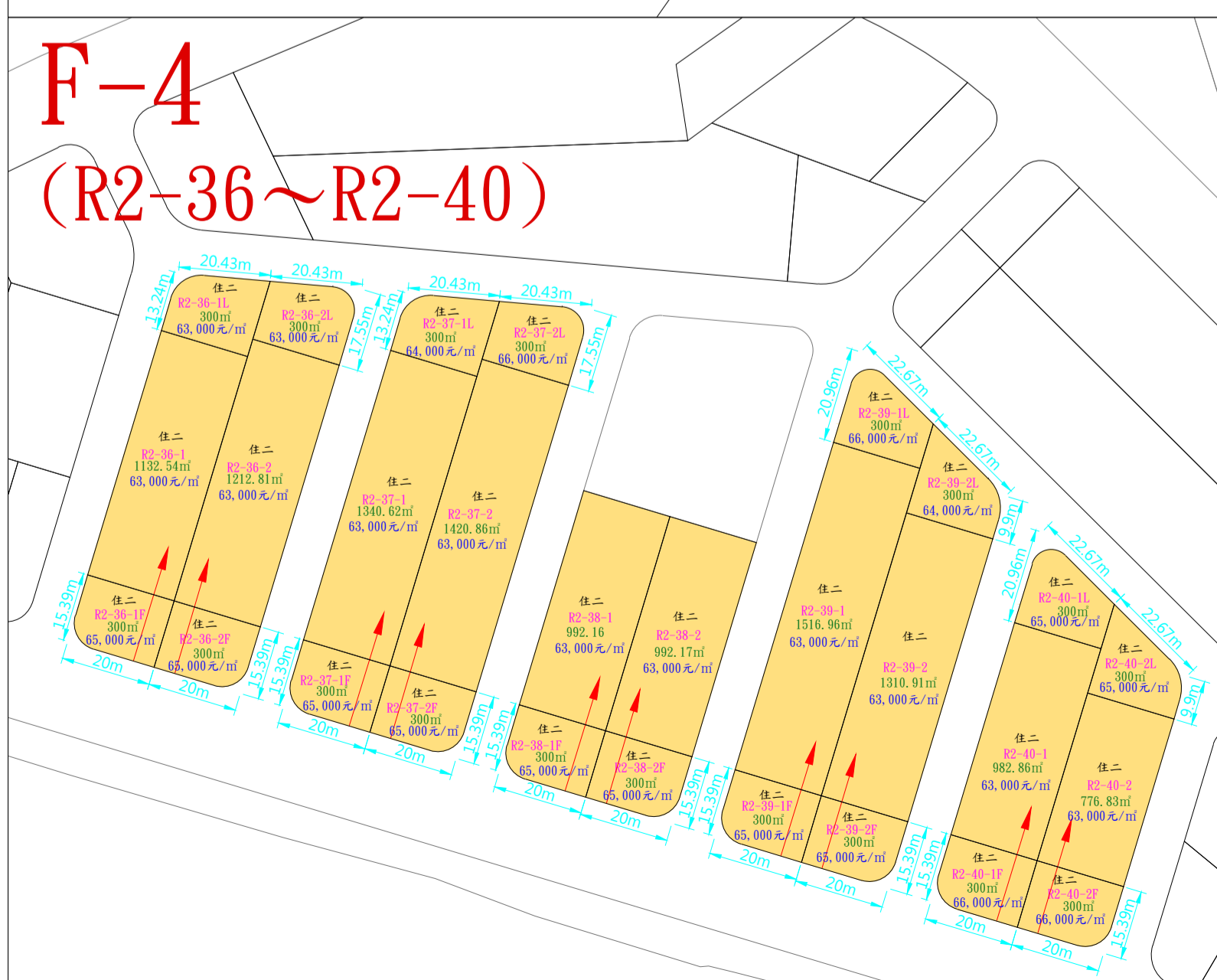
F-1
(R2-1-2~R2-2)



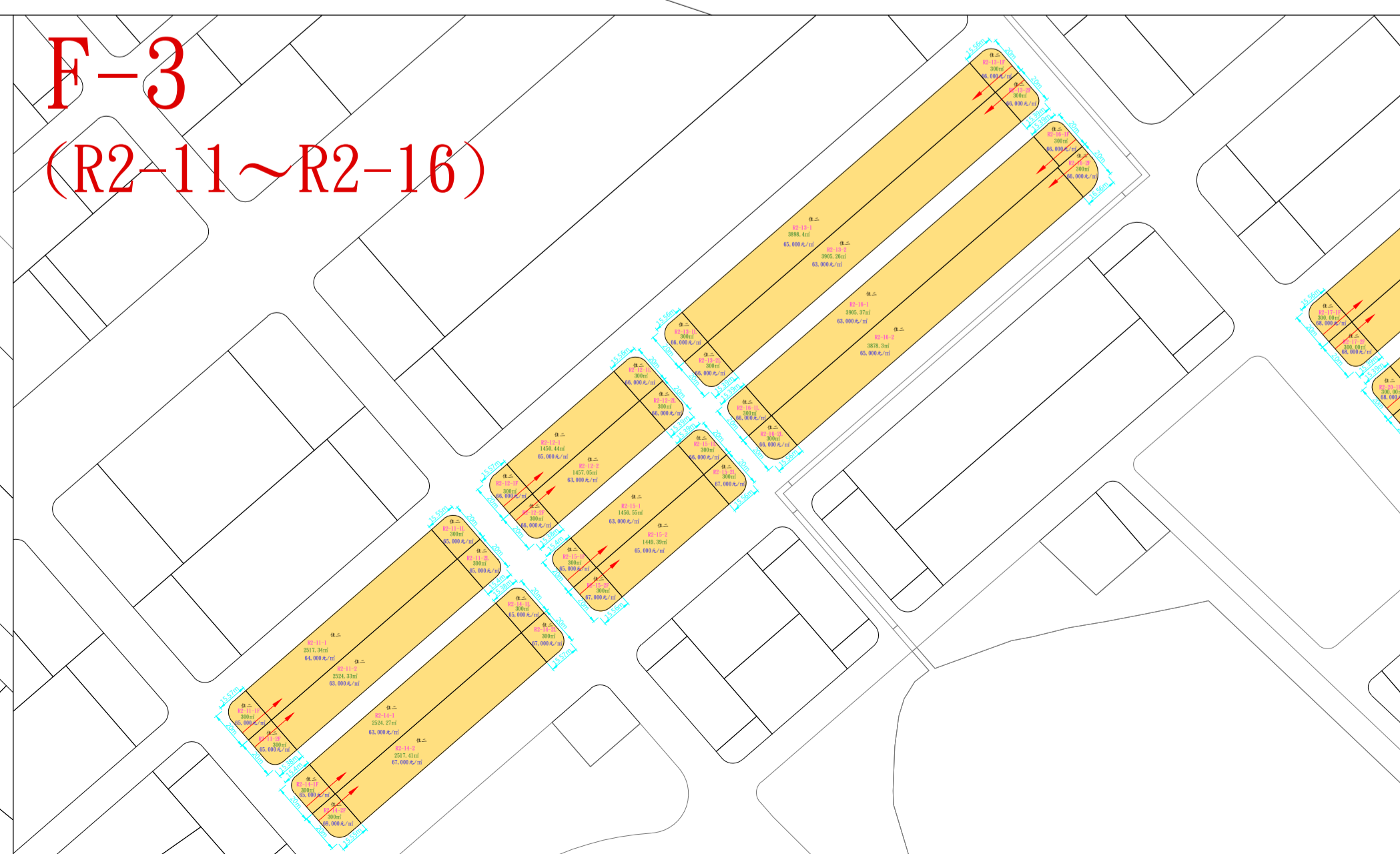
F-2
(R2-26~R2-31)



F-4
(R2-36~R2-40)



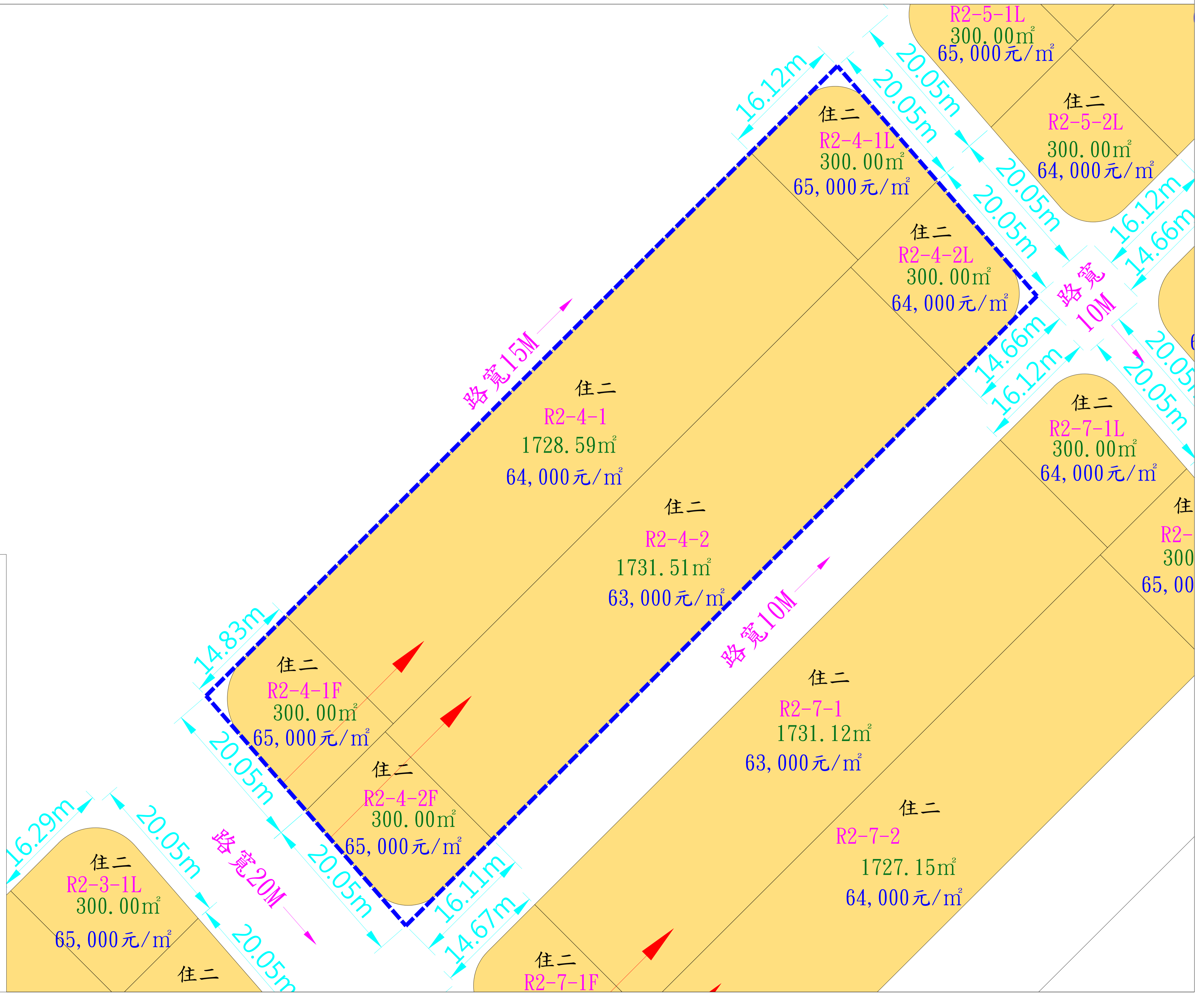
F-3
(R2-11~R2-16)



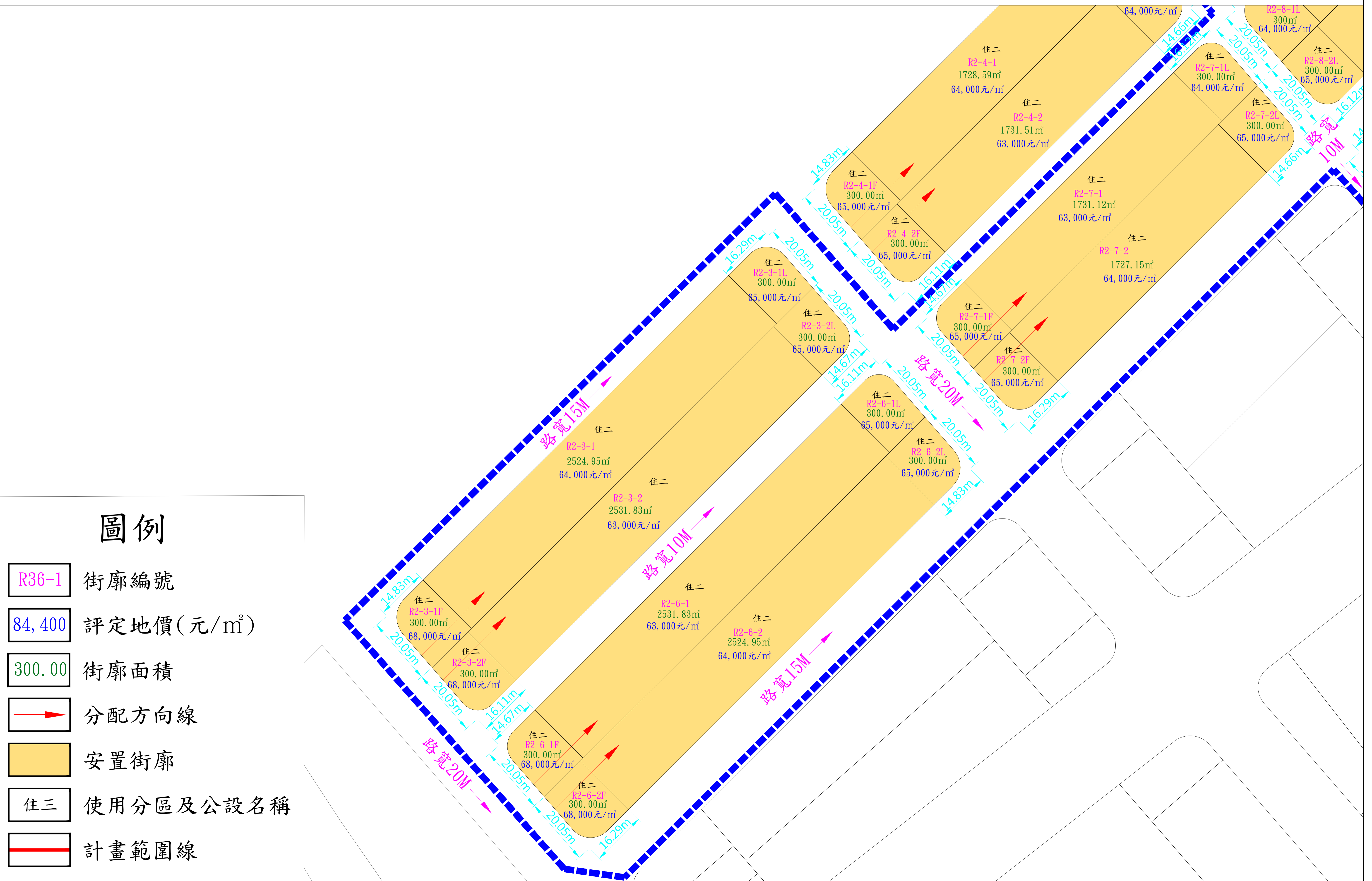
附件三 航空城機場園區特定區區段徵收安置街廓位置示意圖-A

圖例

- R36-1 街廓編號
- 84,400 評定地價(元/m²)
- 300.00 街廓面積
- 分配方向線
- 安置街廓
- 住三 使用分區及公設名稱
- 計畫範圍線



附件三 航空城機場園區特定區區段徵收安置街廓位置示意圖-B(1)



附件三 航空城機場園區特定區區段徵收安置街廓位置示意圖-B(2)



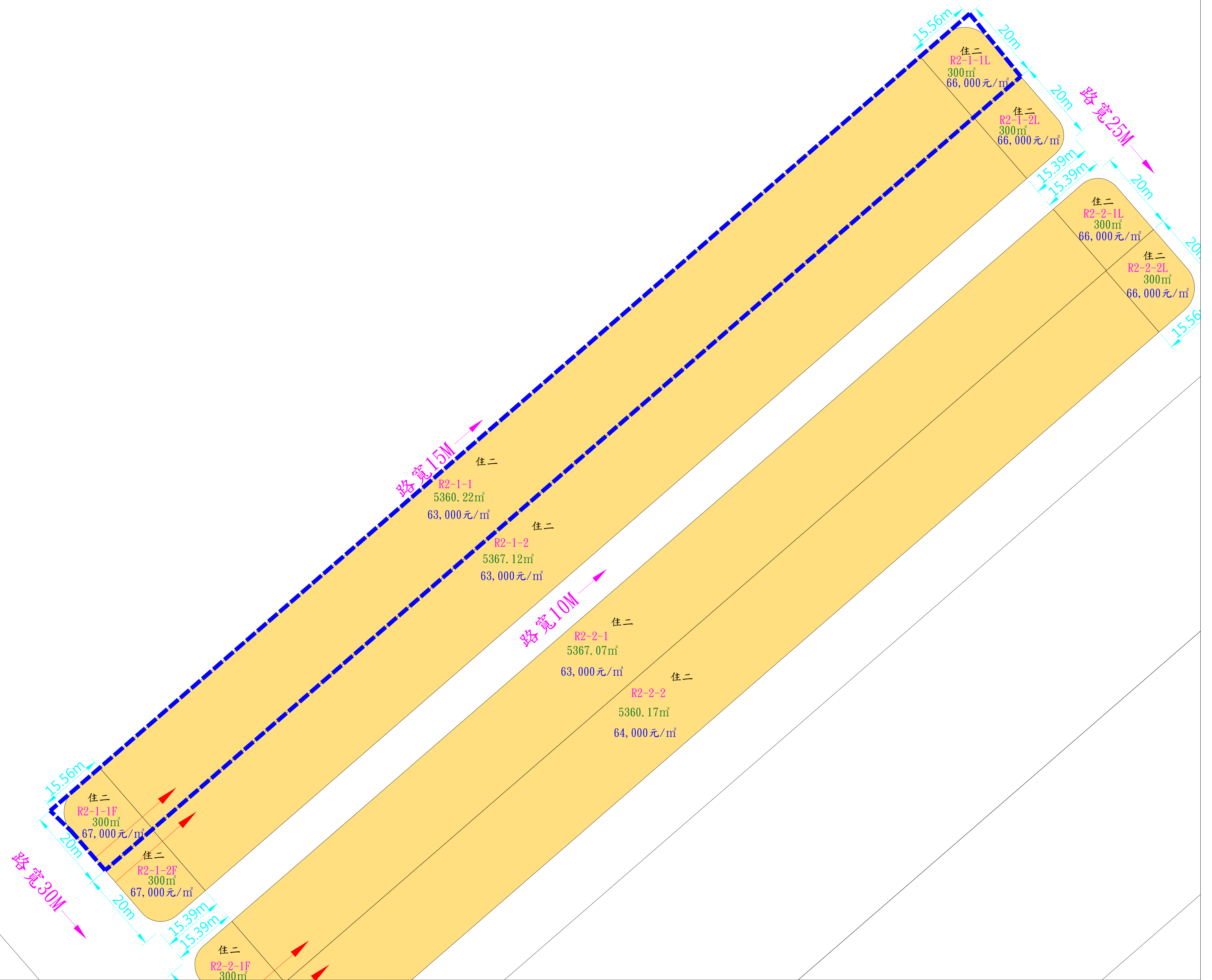
圖例

- R36-1 街廓編號
- 84,400 評定地價(元/m²)
- 300.00 街廓面積
- 分配方向線
- 安置街廓
- 住三 使用分區及公設名稱
- 計畫範圍線

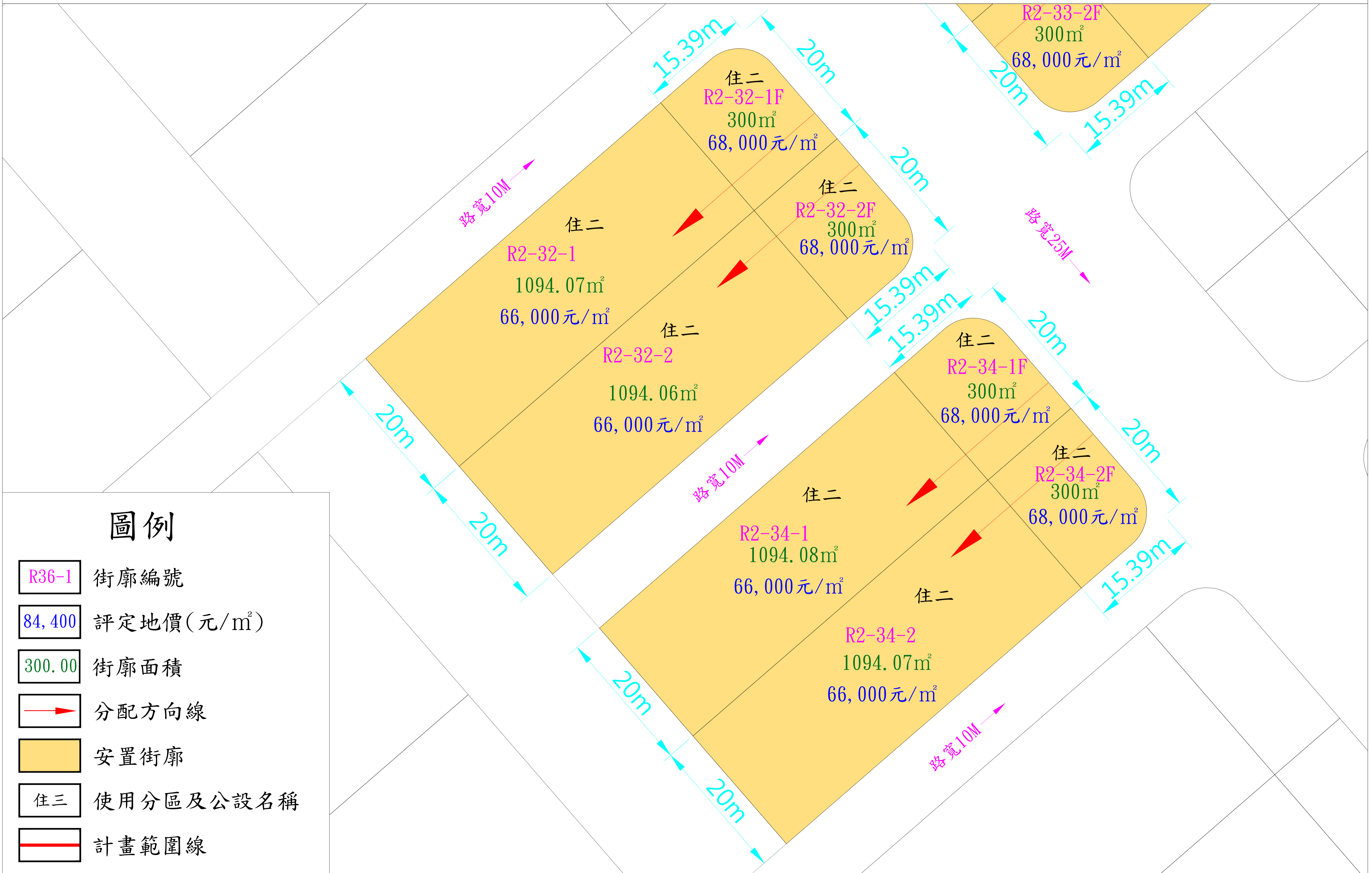
附件三 航空城機場園區特定區區段徵收安置街廓位置示意圖-C

圖例

- R36-1 街廓編號
- 84,400 評定地價(元/m²)
- 300.00 街廓面積
- 分配方向線
- 安置街廓
- 住三 使用分區及公設名稱
- 計畫範圍線



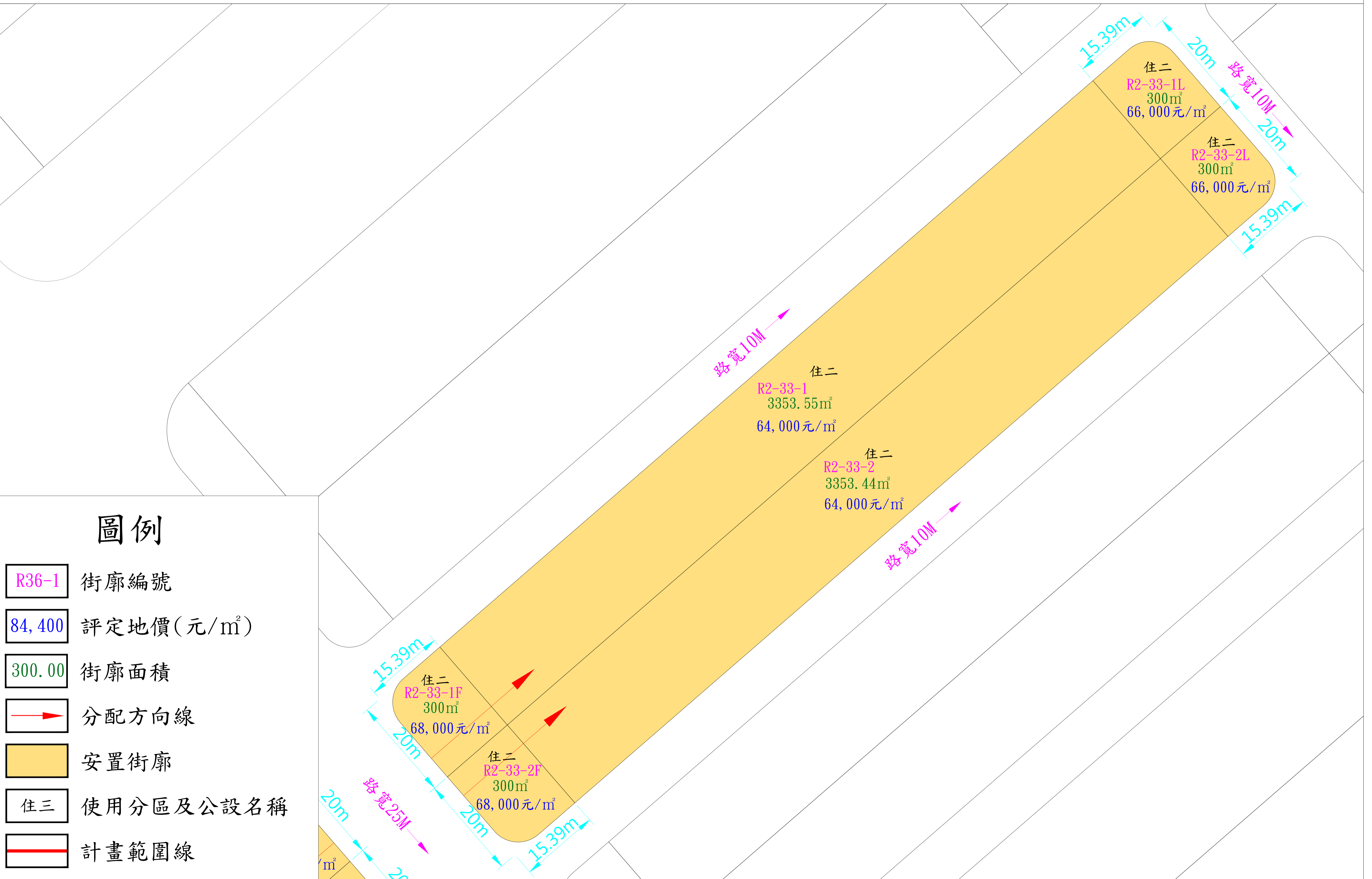
附件三 航空城機場園區特定區區段徵收安置街廓位置示意圖-D(1)



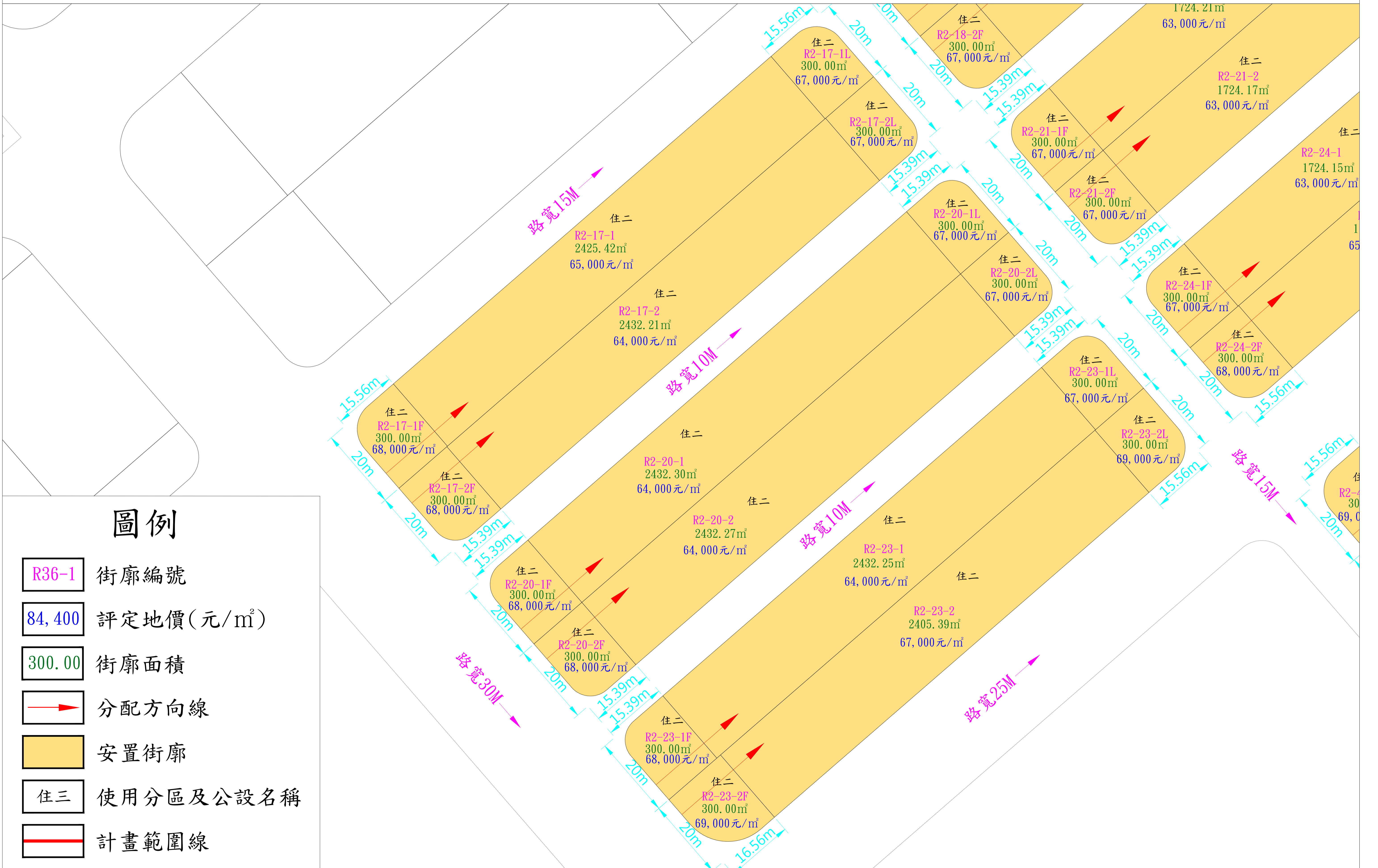
圖例

- R36-1 街廓編號
- 84,400 評定地價(元/m²)
- 300.00 街廓面積
- 分配方向線
- 安置街廓
- 住三 使用分區及公設名稱
- 計畫範圍線

附件三 航空城機場園區特定區區段徵收安置街廓位置示意圖-D(2)



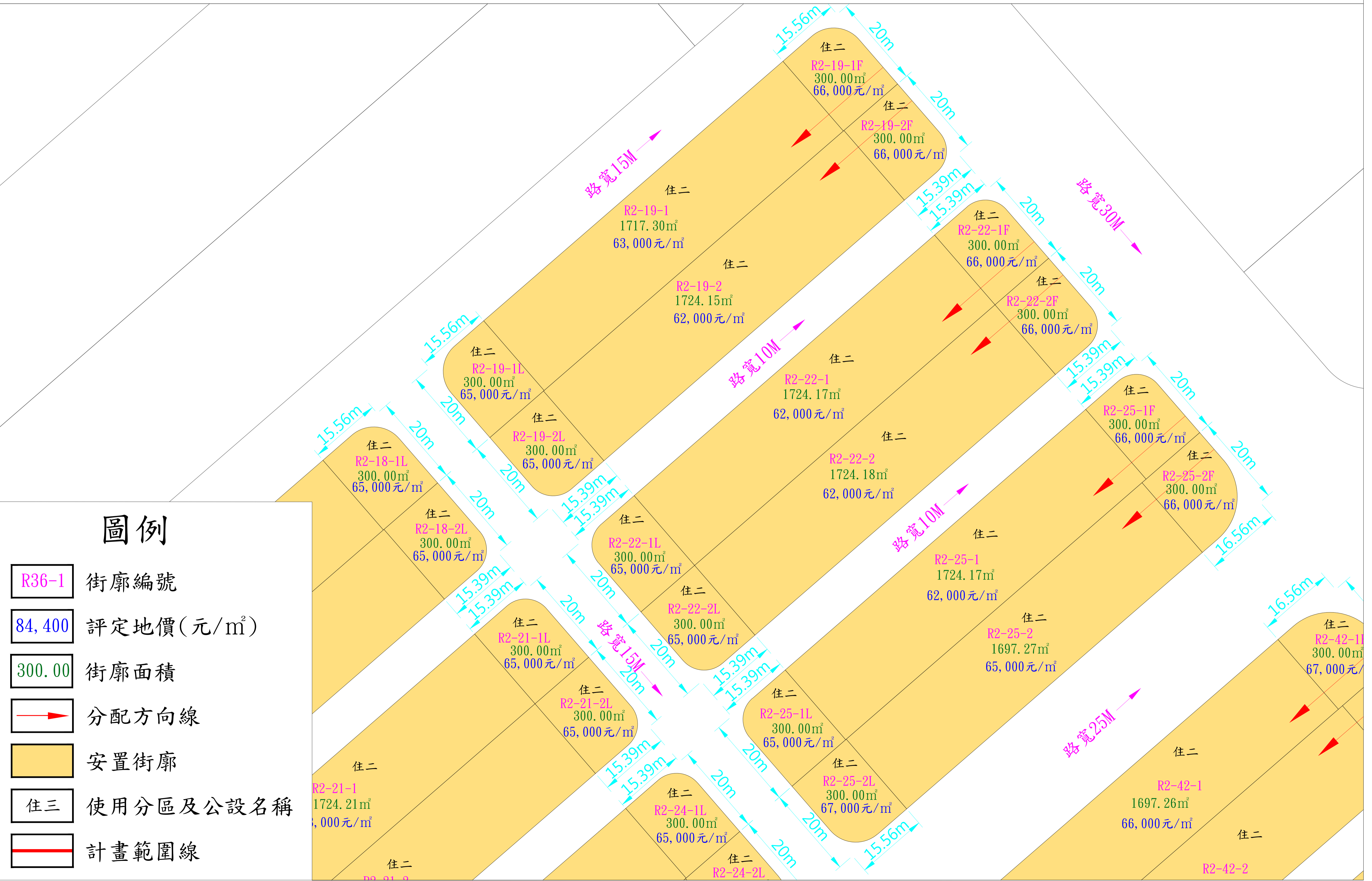
附件三 航空城機場園區特定區區段徵收安置街廓位置示意圖-E(1)



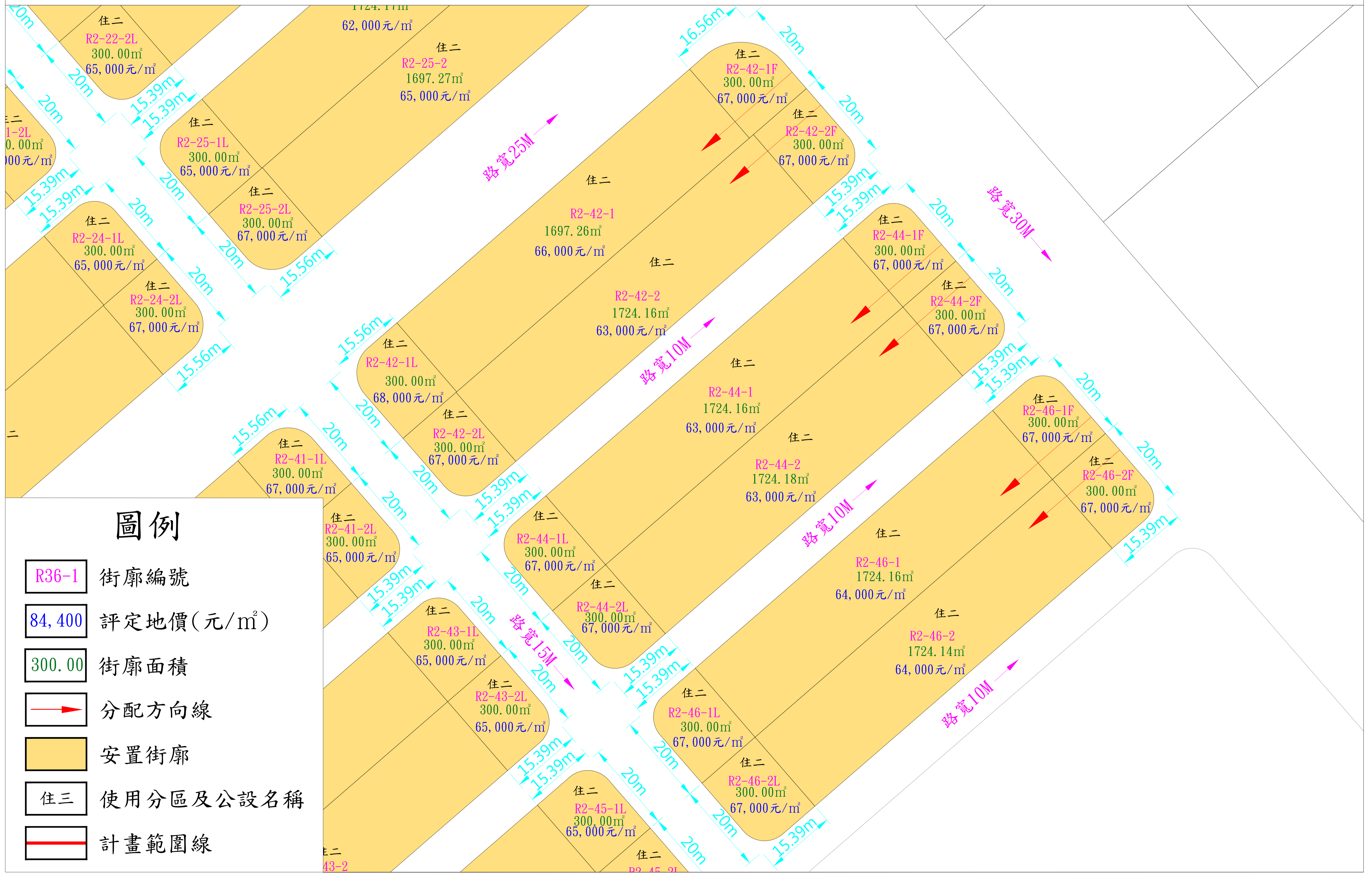
附件三 航空城機場園區特定區區段徵收安置街廓位置示意圖-E(2)



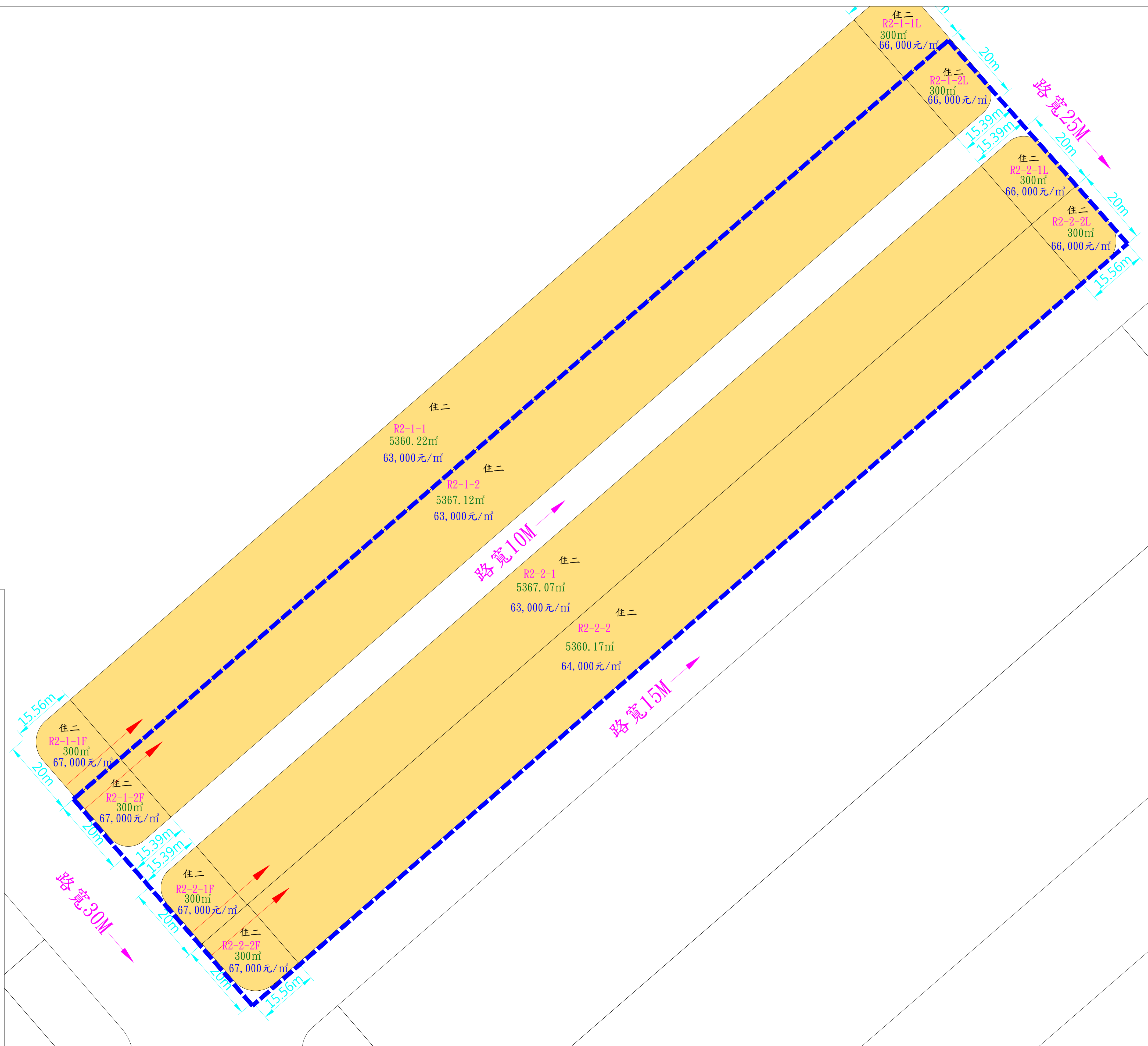
附件三 航空城機場園區特定區區段徵收安置街廓位置示意圖-E(3)



附件三 航空城機場園區特定區區段徵收安置街廓位置示意圖-E(5)



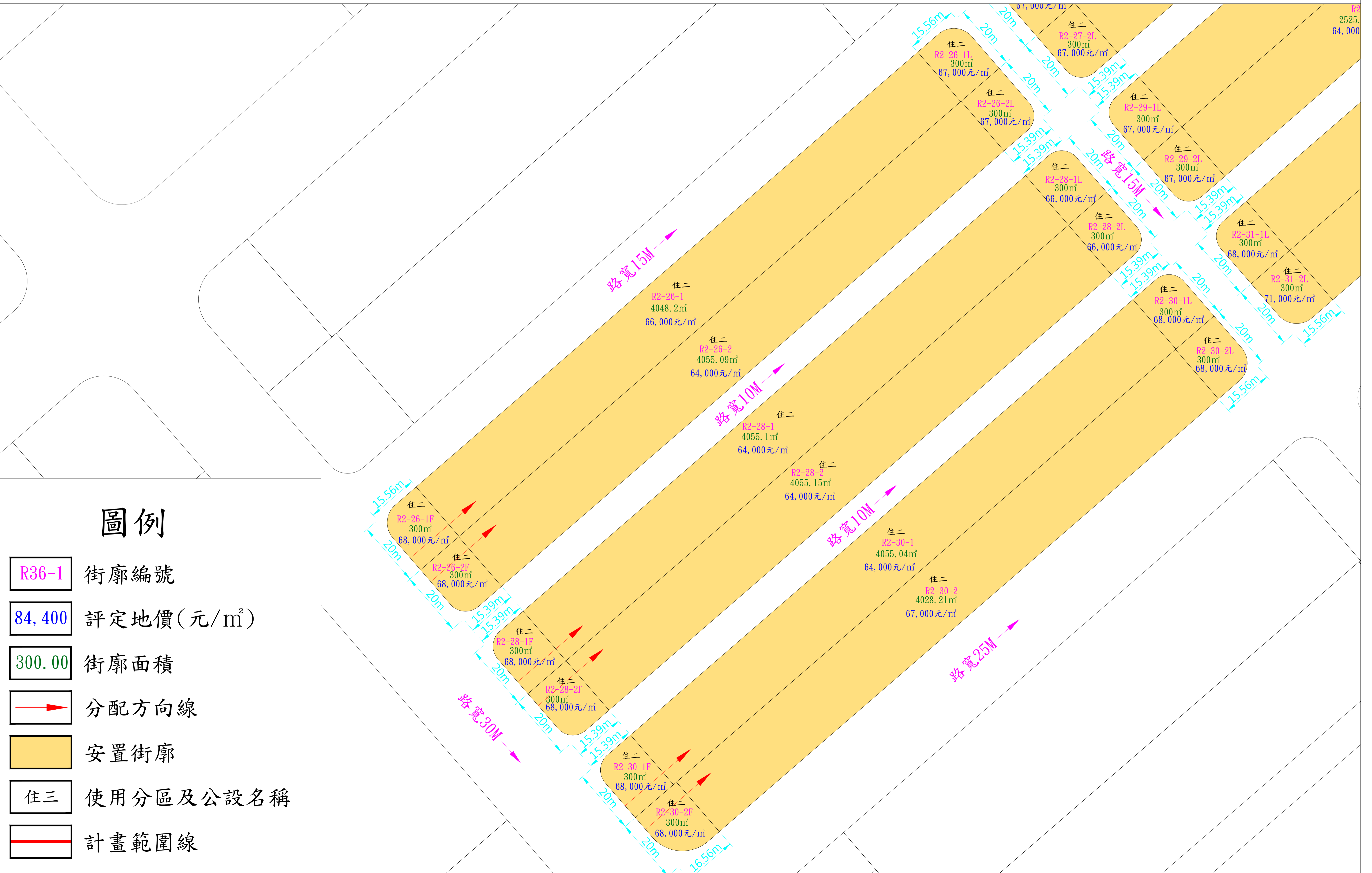
附件三 航空城機場園區特定區區段徵收安置街廓位置示意圖-F-1



圖例

- R36-1 街廓編號
- 84,400 評定地價(元/m²)
- 300.00 街廓面積
- 分配方向線
- 安置街廓
- 住三 使用分區及公設名稱
- 計畫範圍線

附件三 航空城機場園區特定區區段徵收安置街廓位置示意圖-F-2(1)



圖例

- R36-1 街廓編號
- 84,400 評定地價(元/m²)
- 300.00 街廓面積
- 分配方向線
- 安置街廓
- 住三 使用分區及公設名稱
- 計畫範圍線

附件三 航空城機場園區特定區區段徵收安置街廓位置示意圖-F-2(2)



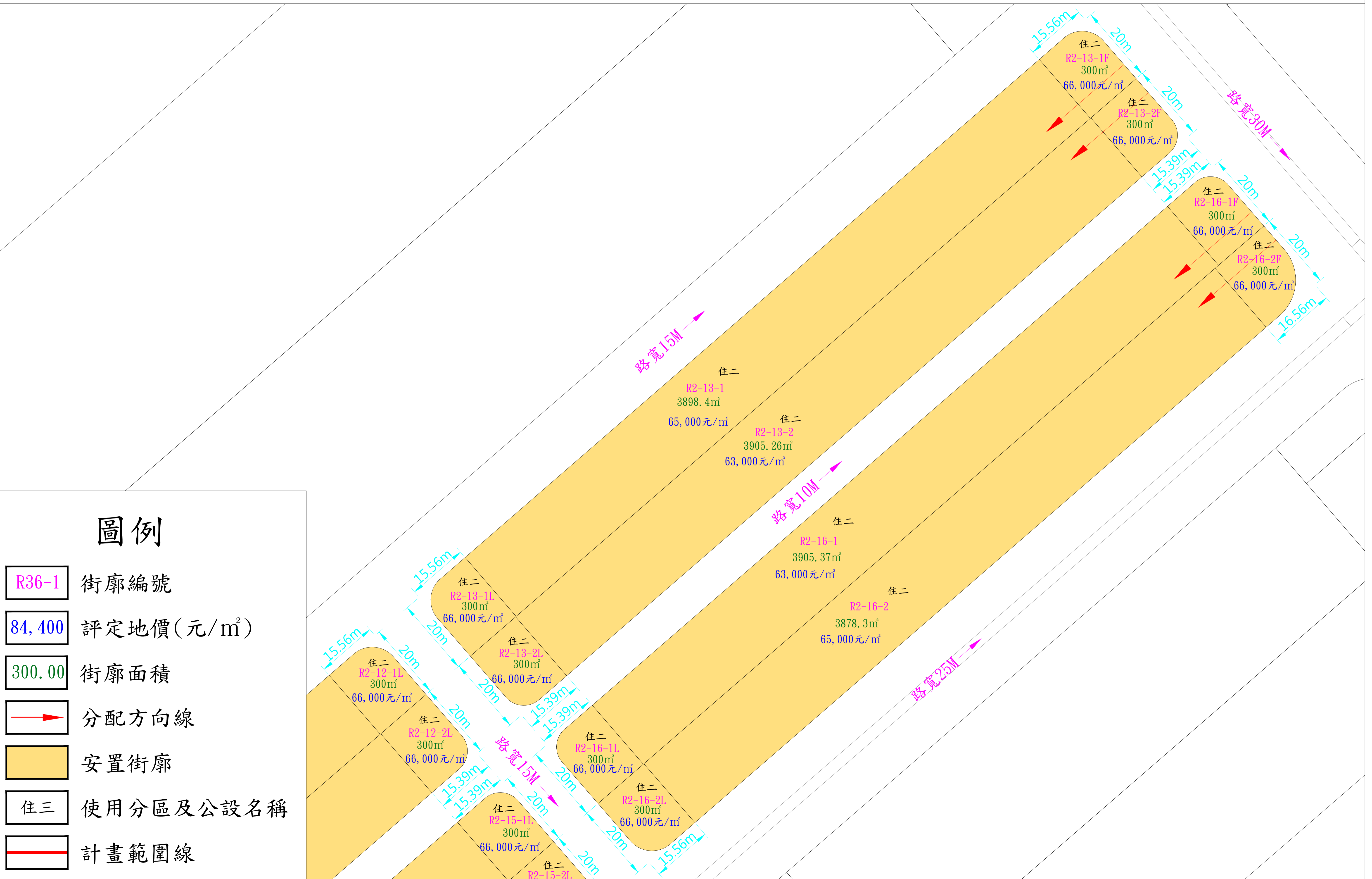
附件三 航空城機場園區特定區區段徵收安置街廓位置示意圖-F-3(1)



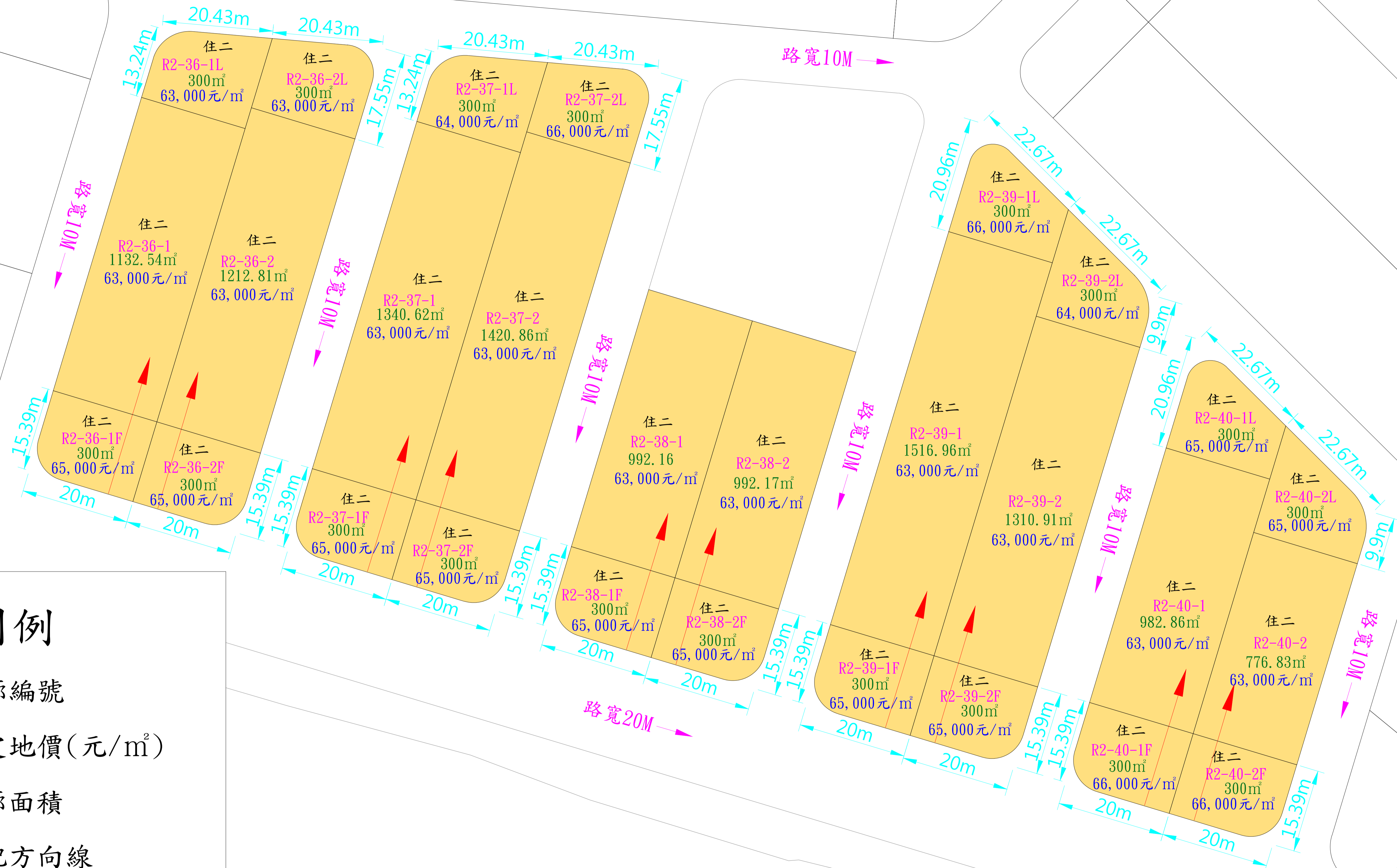
圖例

- R36-1 街廓編號
- 84,400 評定地價(元/m²)
- 300.00 街廓面積
- 分配方向線
- 安置街廓
- 住三 使用分區及公設名稱
- 計畫範圍線

附件三 航空城機場園區特定區區段徵收安置街廓位置示意圖-F-3(2)



附件三 航空城機場園區特定區區段徵收安置街廓位置示意圖-F-4



圖例

- R36-1 街廓編號
- 84,400 評定地價(元/m²)
- 300.00 街廓面積
- 分配方向線
- 安置街廓
- 住三 使用分區及公設名稱
- 計畫範圍線