

親愛的市民：

本市都市計畫「變更觀音都市計畫(公共設施用地專案通盤檢討)案」自民國 112 年 7 月 28 日起在本府都市發展局及觀音區公所重新公開展覽 30 天，本案計畫書及圖分別陳列在本府都市發展局及觀音區公所供民眾就近閱覽，亦可至本府都市發展局網站 (<http://urdb.tycg.gov.tw/>) 公展公告下載。

又為使民眾進一步瞭解該項計畫之內容，並訂於民國 112 年 8 月 17 日 (星期四) 上午 10 時 30 分假觀音區公所 4 樓禮堂舉辦公開展覽說明會，敬請踴躍參加。

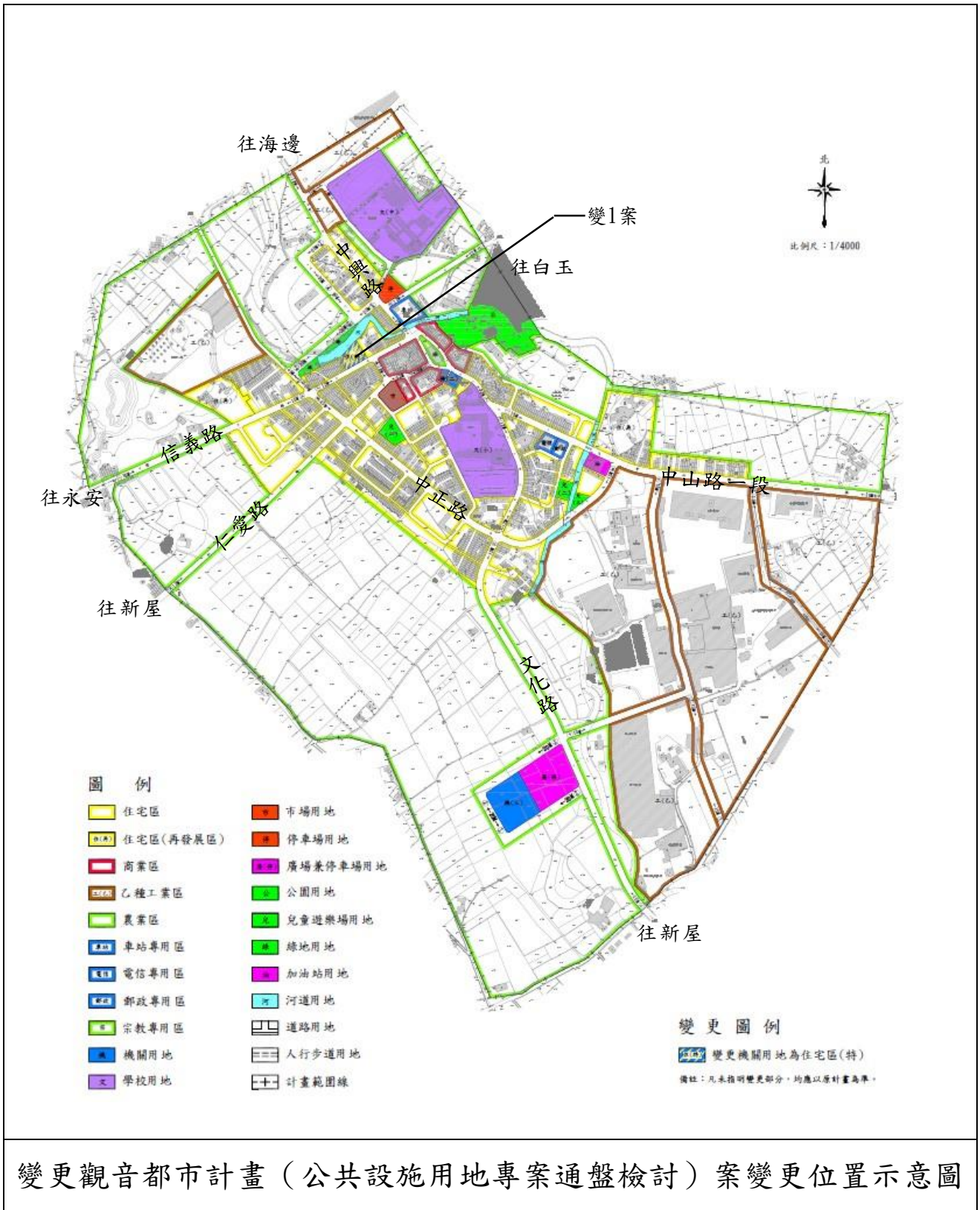
各公民或團體對計畫案如有任何意見，請利用說明會場所提供之意見表，於公開展覽期間以書面載明姓名或名稱及地址，向本府都市發展局或觀音區公所提出(陳情意見表於本府都市發展局都市計畫科索取，或至本府都市發展局網站下載)。如有疑義，歡迎電洽本府都市發展局都市計畫科。(03-3322101#5223 丁小姐)

民國 112 年 7 月
桃園市政府印製



桃園市政府都市發展局網站
QRcode

本計畫公展草案內容及陳情意見表下載，請掃描左方 QRcode 或至桃園市政府都市發展局網站，網址：
<https://urdb.tycg.gov.tw/>。











變更觀音都市計畫（公共設施用地專案通盤檢討）案變更位置示意圖



比例尺：一千分之一

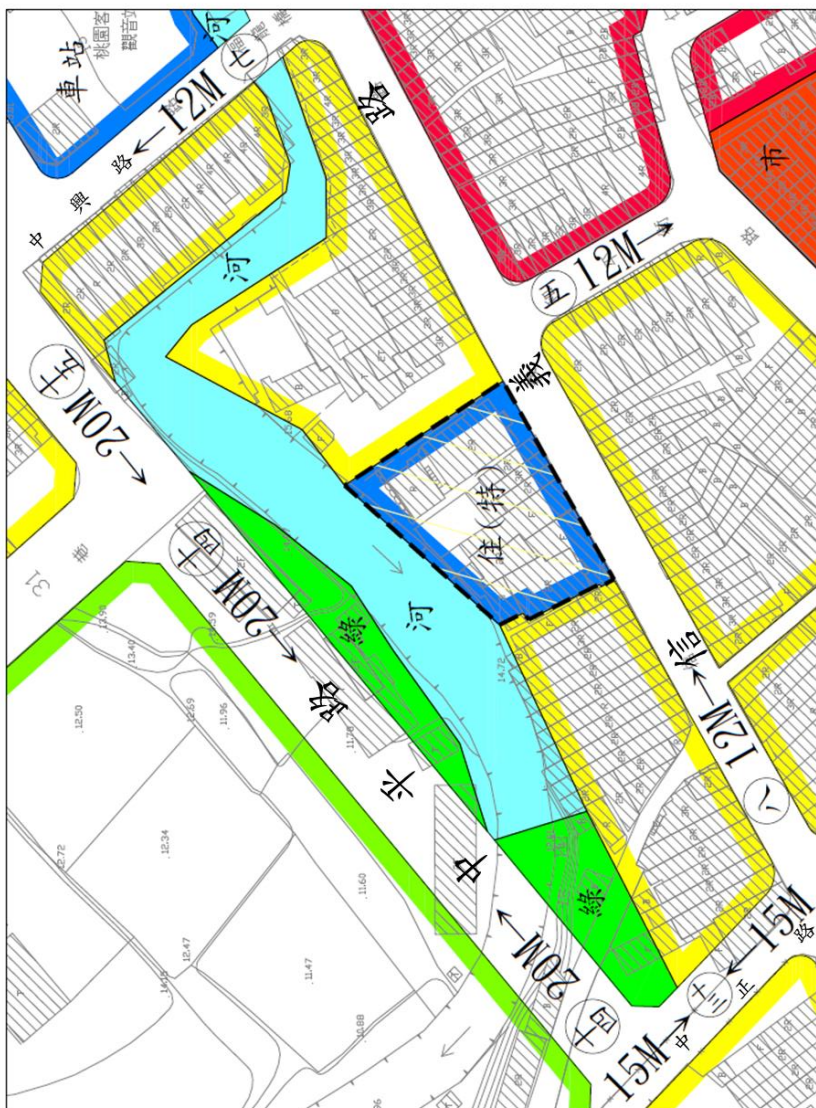
圖例

-  住宅區
-  商業區
-  農業區
-  車站專用區
-  市場用地
-  綠地用地
-  河道用地
-  道路用地

變更圖例

-  變更機關用地為住宅區(特)
-  變更範圍線

備註：凡未指明變更部分，均應以原計畫為準。



變更觀音都市計畫（公共設施用地專案通盤檢討）案變更示意圖