
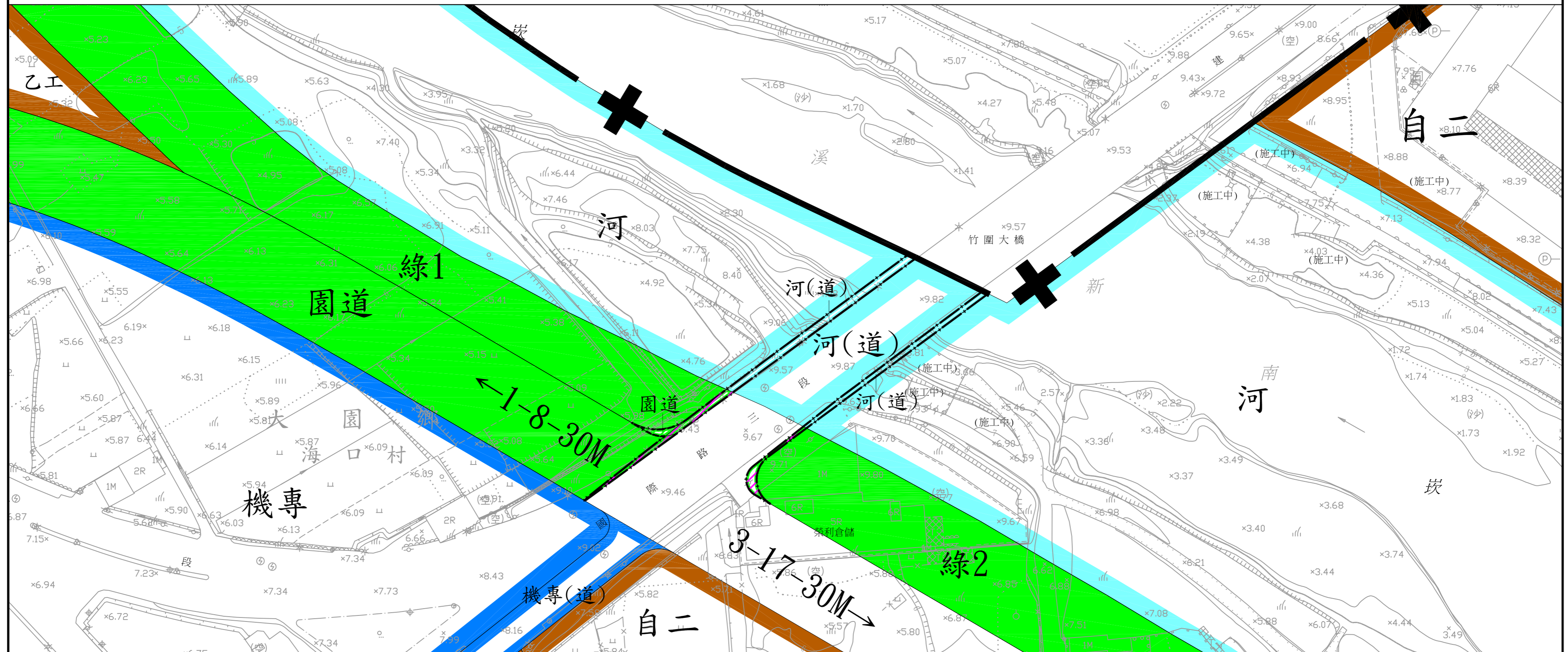

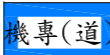





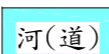




「變更桃園國際機場園區及附近地區特定區計畫 (第一階段) (配合台15線竹圍大橋改建工程)」圖







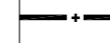
SCALE : 1/1000

圖例：

-  機場專用區
-  機場專用區(兼供道路使用)
-  乙種工業區
-  第二種自由貿易港專用區
-  河川區

-  河川區(兼供道路使用)
-  綠地用地
-  園林道路用地
-  道路用地
-  都市計畫範圍

變更圖例：

-  變更河川區為河川區(兼供道路使用)
-  變更綠地用地為道路用地
-  變更綠地用地為園林道路用地
-  變更園林道路用地為道路用地
-  變更範圍