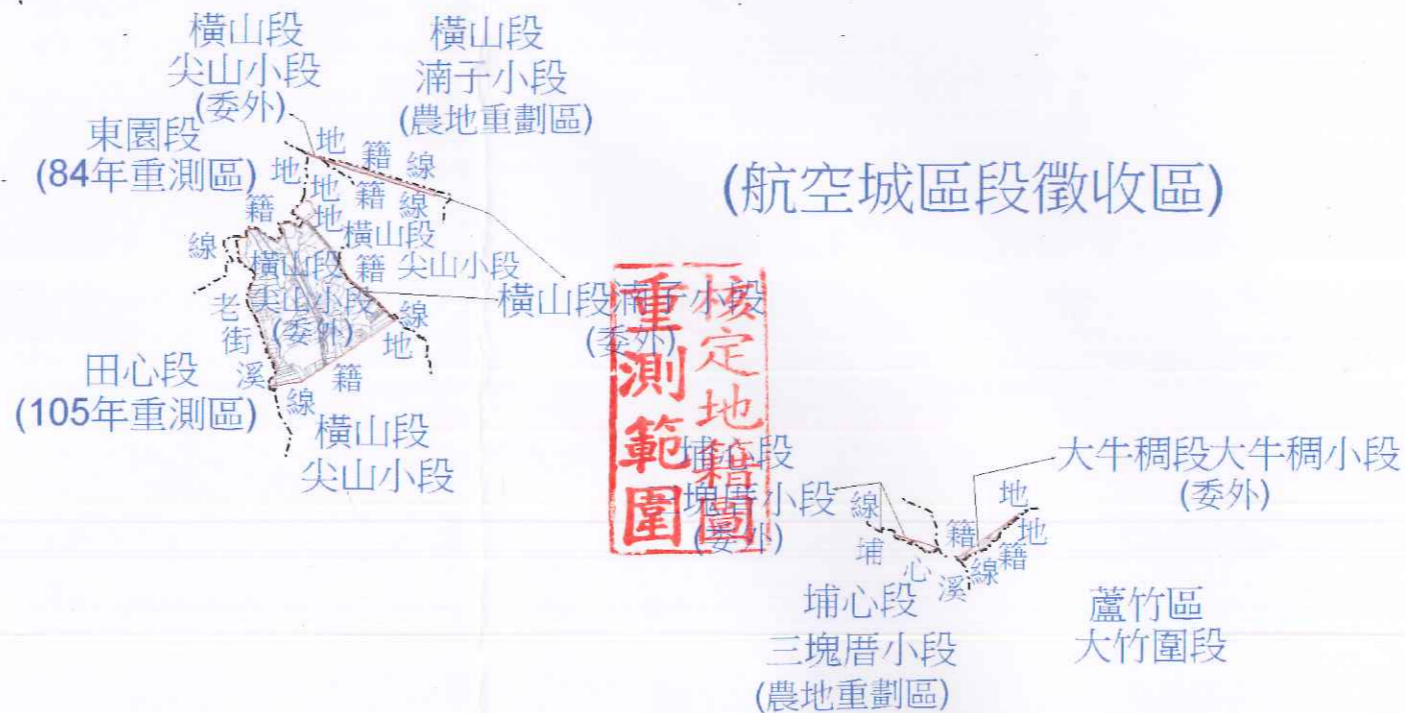
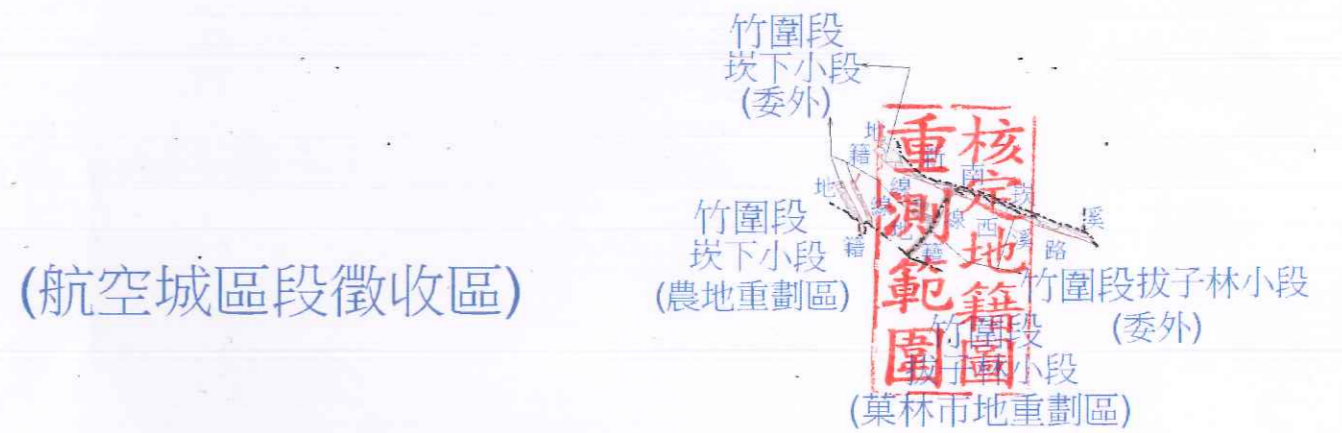
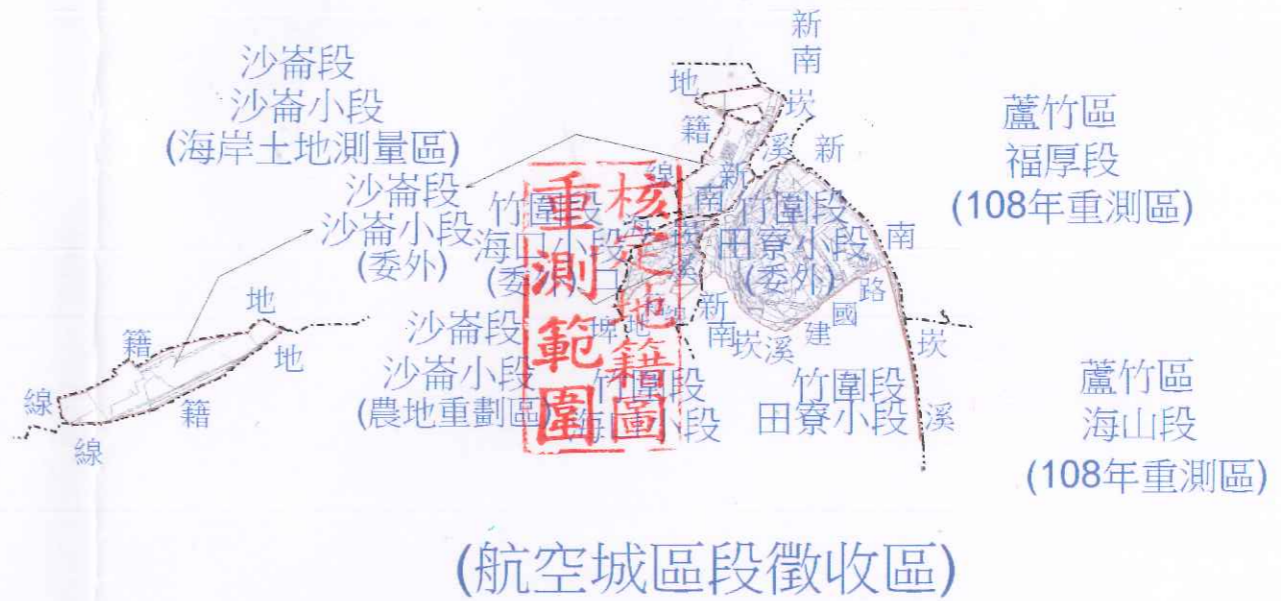


桃園市大園區111年度 地籍圖重測區範圍圖

圖 例

鄉(鎮,市,區)界	-----	段界	-----
重測範圍線	=====		

桃園市大園區 111年度 地籍圖重測區					1/39000
地段	小段	筆數(筆)	面積(公頃)	備註	
竹圍	崁下	318	5		
竹圍	田寮	664	49		
竹圍	拔子林	89	3		
橫山	滴子	76	1		
橫山	尖山	423	39		
竹圍	海口	220	10		
沙崙	沙崙	191	39		
大牛稠	大牛稠	14	1		
埔心	三塊厝	8	0.4		
合計		2003	147.4		



都市計畫 樁 總數	287 支 (或都市計畫外)	
會勘日期	110年 08 月 13 日	
會勘單位 及 人員	內政部國土測繪中心	主任 劉榮增
	桃園市政府地政局	技士 羅義傑
	桃園市政府都市發展局	技士 潘建文
	桃園市大園區公所	農經課 課長 張家銘
	桃園市蘆竹地政事務所	技士 徐偉倫