

親愛的市民：

本市都市計畫「變更復興主要計畫(第五次通盤檢討)案」暨「變更復興細部計畫(第一次通盤檢討)案」自民國 113 年 4 月 19 日起在本府都市發展局及復興區公所辦理重新公開展覽 30 天，本案計畫書圖分別陳列在本府都市發展局及復興區公所供民眾閱覽，亦可至本府都市發展局網站下載(<http://urdb.tycg.gov.tw/>)公展公告，敬請就近閱覽。

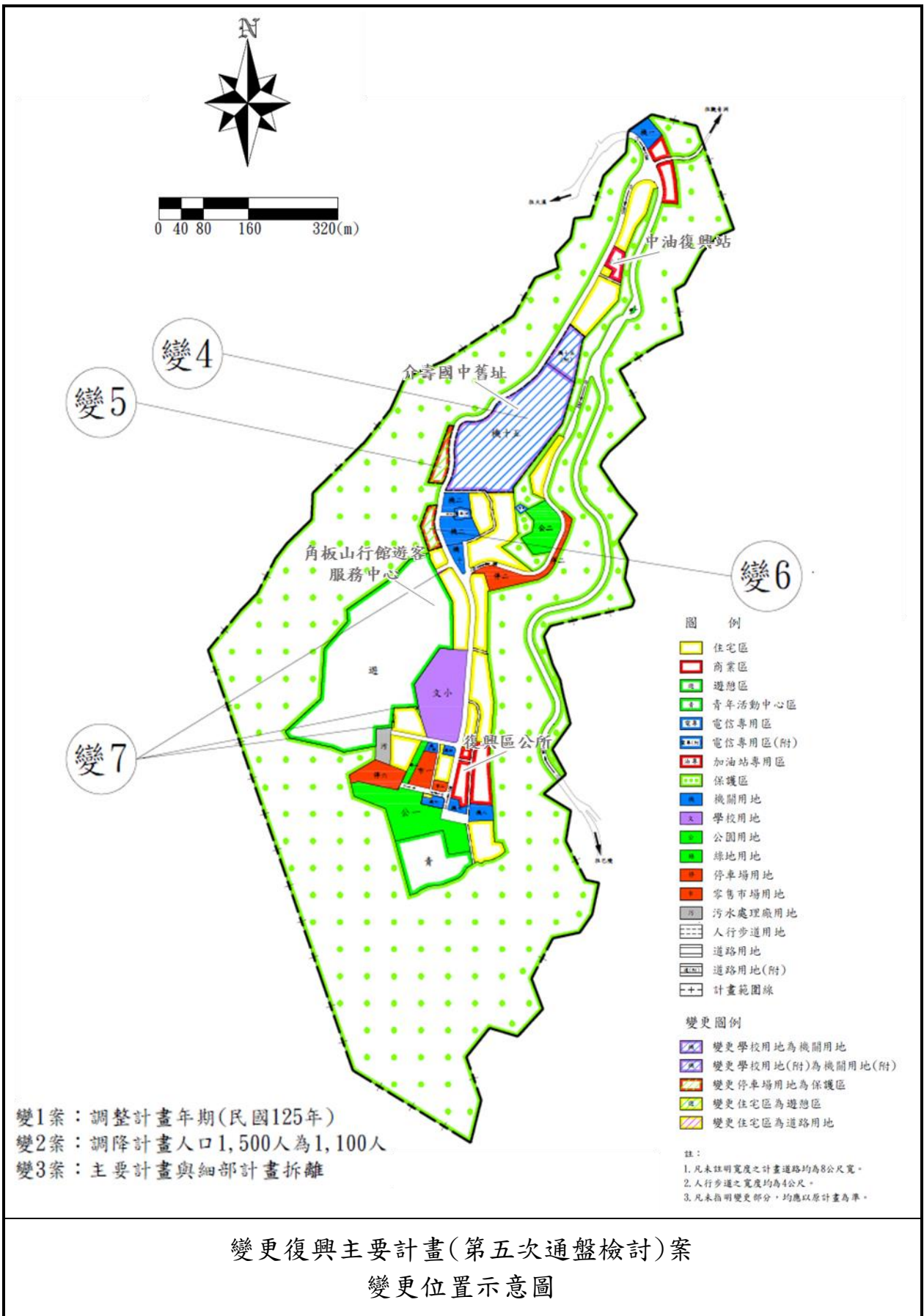
又為使民眾進一步瞭解該項計畫之內容，訂於 113 年 5 月 8 日(星期三)下午 1 時 30 分假復興區公所 4 樓 401 會議室(桃園市復興區中正路 20 號)舉辦說明會，敬請踴躍參加。


各公民或團體對計畫案如有任何意見，請利用說明會場所提供之意見表，於公開展覽期間以書面載明姓名或名稱及地址，向本府都市發展局及復興區公所提出(陳情意見表於本府都市發展局都市計畫科索取，或至本府都市發展局網站下載)。如有疑義，歡迎電洽本府都市發展局都市計畫科(03-3322101#5223 蔡小姐)。



本計畫公展草案內容請掃描左方 QRcode
或至桃園市政府都市發展局網站下載，網
址：<http://urdb.tycg.gov.tw>

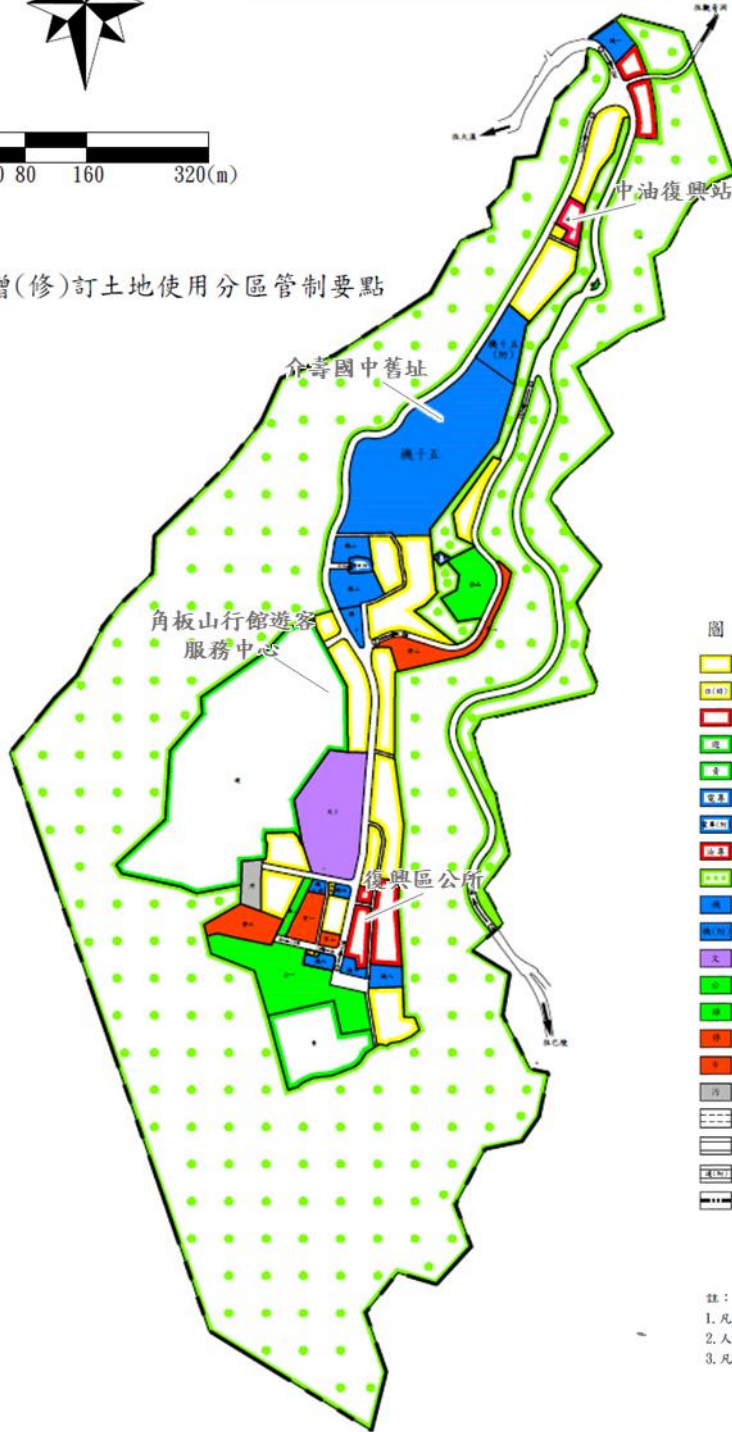
民國 113 年 4 月
桃園市政府印製





變更編號

變1案：增(修)訂土地使用分區管制要點



圖例

- 住宅區
- 住宅區(特)
- 商業區
- 遊憩區
- 青年活動中心區
- 電信專用區
- 電信專用區(附)
- 加油站專用區
- 保護區
- 機關用地
- 機關用地(附)
- 學校用地
- 公園用地
- 綠地用地
- 停車場用地
- 零售市場用地
- 污水處理廠用地
- 人行步道用地
- 道路用地
- 道路用地(附)
- 計畫範圍線

註：

1. 凡未註明寬度之計畫道路均為8公尺寬。
2. 人行步道之寬度均為4公尺。
3. 凡未指明變更部分，均應以原計畫為準。

變更復興細部計畫(第一次通盤檢討)案
變更位置示意圖