

山坡地範圍劃出土地清冊

土地座落： 桃園市 龜山區 頂湖 段 小段 第 1 頁

地號	面積 (公頃)	土地所有權 (或現使用)人	住址	非都市土地(或 都市土地)使用 分區	非都市土 地使用編 定類別	備註
0312-0000	0.037656	桃園市(桃園市龜山區公所)	桃園市龜山區新路里中山街 26 號	道路用地		
0313-0000	0.662391	聲寶股份有限公司	桃園市龜山區大華里頂湖 26-3 號	乙種工業區		
0314-0000	0.284028	桃園市(桃園市龜山區公所)	桃園市龜山區新路里中山街 26 號	道路用地		
0315-0000	0.030698	桃園市(桃園市龜山區公所)	桃園市龜山區新路里中山街 26 號	道路用地		
0316-0000	0.034319	桃園市(桃園市龜山區公所)	桃園市龜山區新路里中山街 26 號	道路用地		
0317-0000	1.115855	聲寶股份有限公司	桃園市龜山區大華里頂湖 26-3 號	乙種工業區		
0318-0000	0.107034	聲寶股份有限公司	桃園市龜山區大華里頂湖 26-3 號	乙種工業區		
0319-0000	0.319051	聲寶股份有限公司	桃園市龜山區大華里頂湖 26-3 號	乙種工業區		
0320-0000	0.057150	桃園市(桃園市龜山區公所)	桃園市龜山區新路里中山街 26 號	道路用地		
0321-0000	0.032144	桃園市(桃園市龜山區公所)	桃園市龜山區新路里中山街 26 號	道路用地		
0322-0000	0.316639	聲寶股份有限公司	桃園市龜山區大華里頂湖 26-3 號	乙種工業區		
0323-0000	0.046016	桃園市(桃園市龜山區公所)	桃園市龜山區新路里中山街 26 號	道路用地		
0324-0000	0.358644	聲寶股份有限公司	桃園市龜山區大華里頂湖 26-3 號	乙種工業區		
0325-0000	0.046192	桃園市(桃園市龜山區公所)	桃園市龜山區新路里中山街 26 號	道路用地		
0326-0000	0.374911	聲寶股份有限公司	桃園市龜山區大華里頂湖 26-3 號	乙種工業區		
0328-0001	0.001600	聲寶股份有限公司	桃園市龜山區大華里頂湖 26-3 號	乙種工業區		
0329-0001	0.163830	聲寶股份有限公司	桃園市龜山區大華里頂湖 26-3 號	乙種工業區		
0333-0001	0.251138	聲寶股份有限公司	桃園市龜山區大華里頂湖 26-3 號	乙種工業區		
0334-0000	0.195648	聲寶股份有限公司	桃園市龜山區大華里頂湖 26-3 號	乙種工業區		
0335-0000	0.449932	聲寶股份有限公司	桃園市龜山區大華里頂湖 26-3 號	乙種工業區		
0336-0000	0.243242	聲寶股份有限公司	桃園市龜山區大華里頂湖 26-3 號	乙種工業區		
0337-0000	0.230786	聲寶股份有限公司	桃園市龜山區大華里頂湖 26-3 號	乙種工業區		
0338-0000	0.209537	聲寶股份有限公司	桃園市龜山區大華里頂湖 26-3 號	乙種工業區		
0339-0000	0.648230	聲寶股份有限公司	桃園市龜山區大華里頂湖 26-3 號	乙種工業區		
0340-0000	0.340693	聲寶股份有限公司	桃園市龜山區大華里頂湖 26-3 號	乙種工業區		部分劃出 0.202792
0341-0000	0.037521	中華民國		乙種工業區		部分劃出 0.016278
0342-0000	1.374829	聲寶股份有限公司	桃園市龜山區大華里頂湖 26-3 號	乙種工業區		部分劃出 0.713069
0343-0000	0.163557	聲寶股份有限公司	桃園市龜山區大華里頂湖 26-3 號	乙種工業區		
0344-0000	0.013125	聲寶股份有限公司	桃園市龜山區大華里頂湖 26-3 號	乙種工業區		
0349-0000	0.001888	中環股份有限公司	台北市中山區民權西路 53 號 15 樓	乙種工業區		
0350-0000	0.475702	中環股份有限公司	台北市中山區民權西路 53 號 15 樓	乙種工業區		

山坡地範圍劃出土地清冊

土地座落： 桃園市 龜山區 頂湖 段 小段 第 2 頁

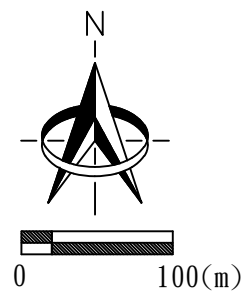
0355-0000	0.903778	大聯大投資控股股份有限公司	台北市大安區敦化南路二段 97 號 10 樓	乙種工業區		部分劃出 0.892851
0360-0000	0.266482	中環股份有限公司	台北市中山區民權西路 53 號 15 樓	乙種工業區		部分劃出 0.208149
0430-0000	0.412191	聲寶股份有限公司	桃園市龜山區大華里頂湖 26-3 號	乙種工業區		
0431-0000	0.533457	聲寶股份有限公司	桃園市龜山區大華里頂湖 26-3 號	乙種工業區		部分劃出 0.468396
0450-0000	0.224200	聲寶股份有限公司	桃園市龜山區大華里頂湖 26-3 號	乙種工業區		
0451-0000	0.263209	聲寶股份有限公司	桃園市龜山區大華里頂湖 26-3 號	乙種工業區		部分劃出 0.155643
0452-0000	0.044084	桃園市(桃園市龜山區公所)	桃園市龜山區新路里中山街 26 號	道路用地		
0544-0000	0.143998	亞洲水泥股份有限公司	台北市大安區敦化南路二段 207 號 30、31 樓	乙種工業區		
0545-0000	0.174021	中華民國		乙種工業區		
0546-0000	0.798814	聲寶股份有限公司	桃園市龜山區大華里頂湖 26-3 號	乙種工業區		
0547-0000	0.019569	亞洲水泥股份有限公司	台北市大安區敦化南路二段 207 號 30、31 樓	乙種工業區		
0548-0000	0.029856	亞洲水泥股份有限公司	台北市大安區敦化南路二段 207 號 30、31 樓	乙種工業區		
0549-0000	0.555583	亞洲水泥股份有限公司	台北市大安區敦化南路二段 207 號 30、31 樓	乙種工業區		
0550-0000	0.241920	亞洲水泥股份有限公司	台北市大安區敦化南路二段 207 號 30、31 樓	乙種工業區		
0577-0000	0.025683	桃園市(桃園市龜山區公所)	桃園市龜山區新路里中山街 26 號	道路用地		
0578-0000	0.034058	桃園市(桃園市龜山區公所)	桃園市龜山區新路里中山街 26 號	道路用地		
0579-0000	0.029506	桃園市(桃園市龜山區公所)	桃園市龜山區新路里中山街 26 號	道路用地		
合 計	12.261604 公頃					

製 表：

主 辦：

課 長：

機關首長：



 山坡地劃出範圍

影像來源：
 中華民國臺灣地區像片基本圖(第五版)
 中華民國106年1月測製
 臺灣大地基準TWD97座標系統
 圖幅:下湖、大埔

設計單位
 DESIGNED
 葉樹機大地技師事務所

工程名稱
 PROJECT
 桃園市龜山區頂湖段山坡地範圍劃出計畫

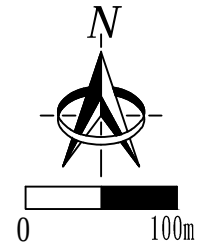
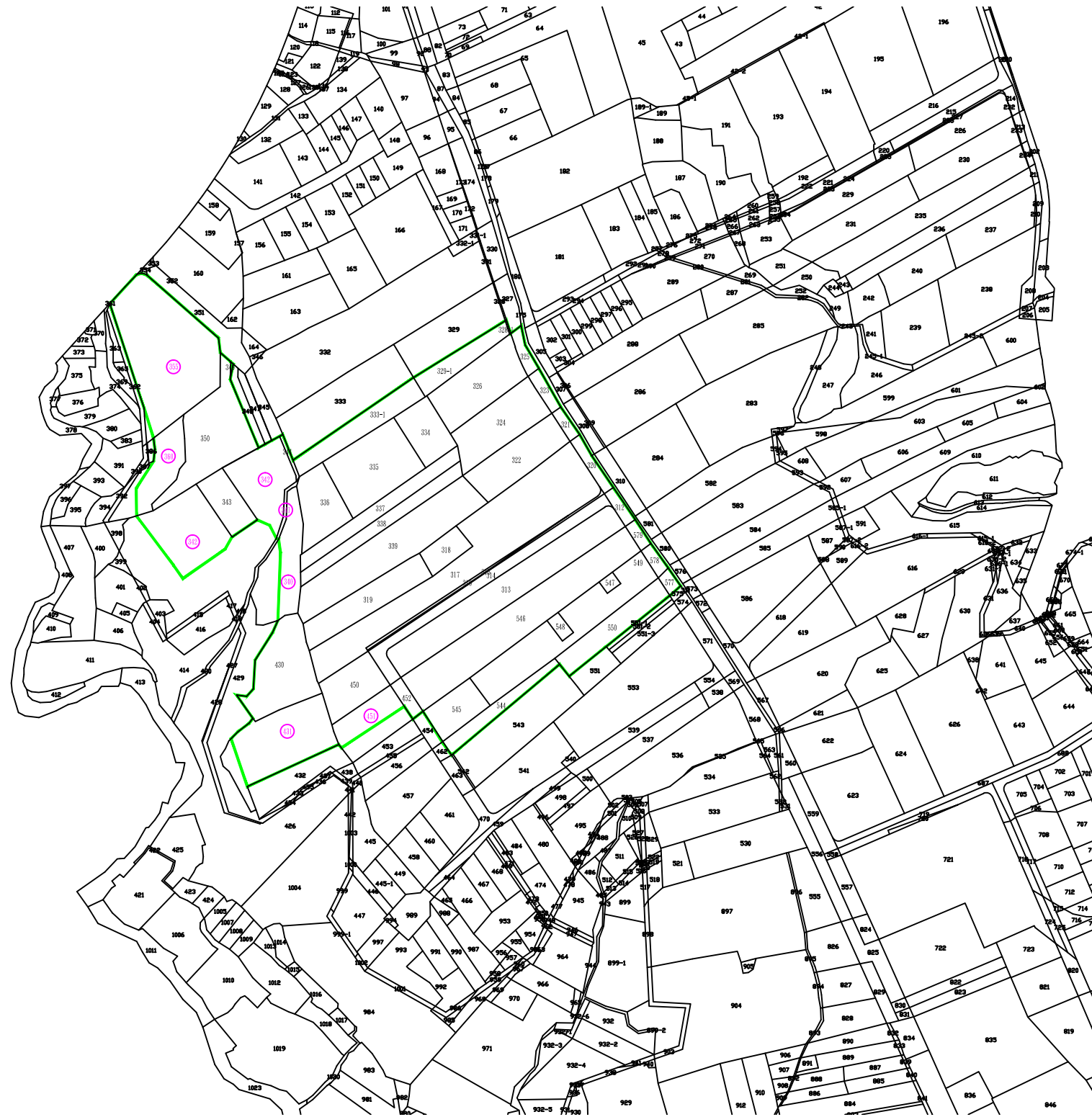
說明
 DESCRIPTIONS

設計
 DESIGNED BY
 繪圖
 DRAWN BY
 校核
 CHECKED BY
 比例尺
 SCALE A3=1/5000

圖名
 DRAWING

劃出範圍界線圖

檔案名稱
 FILE
 圖號
 DRAWING NO. 1-2
 頁碼
 PAGE NO. 1-3



- 山坡地劃出範圍
- 340 部分劃出地號

設計單位
DESIGNED

葉樹機大地技師事務所

工程名稱
PROJECT

桃園市龜山區頂湖段山坡地範圍劃出計畫

說明
DESCRIPTIONS

設計
DESIGNED BY
繪圖
DRAWN BY
校核
CHECKED BY
比例尺
SCALE A3=1/5000

圖名
DRAWING

劃出範圍地籍圖

檔案名稱
FILE
圖號
DRAWING NO. 3-17
頁碼
PAGE NO. 3-21