# 桃園航空城附近地區(第一期)區段徵收安置街廓位置示意圖（總圖）

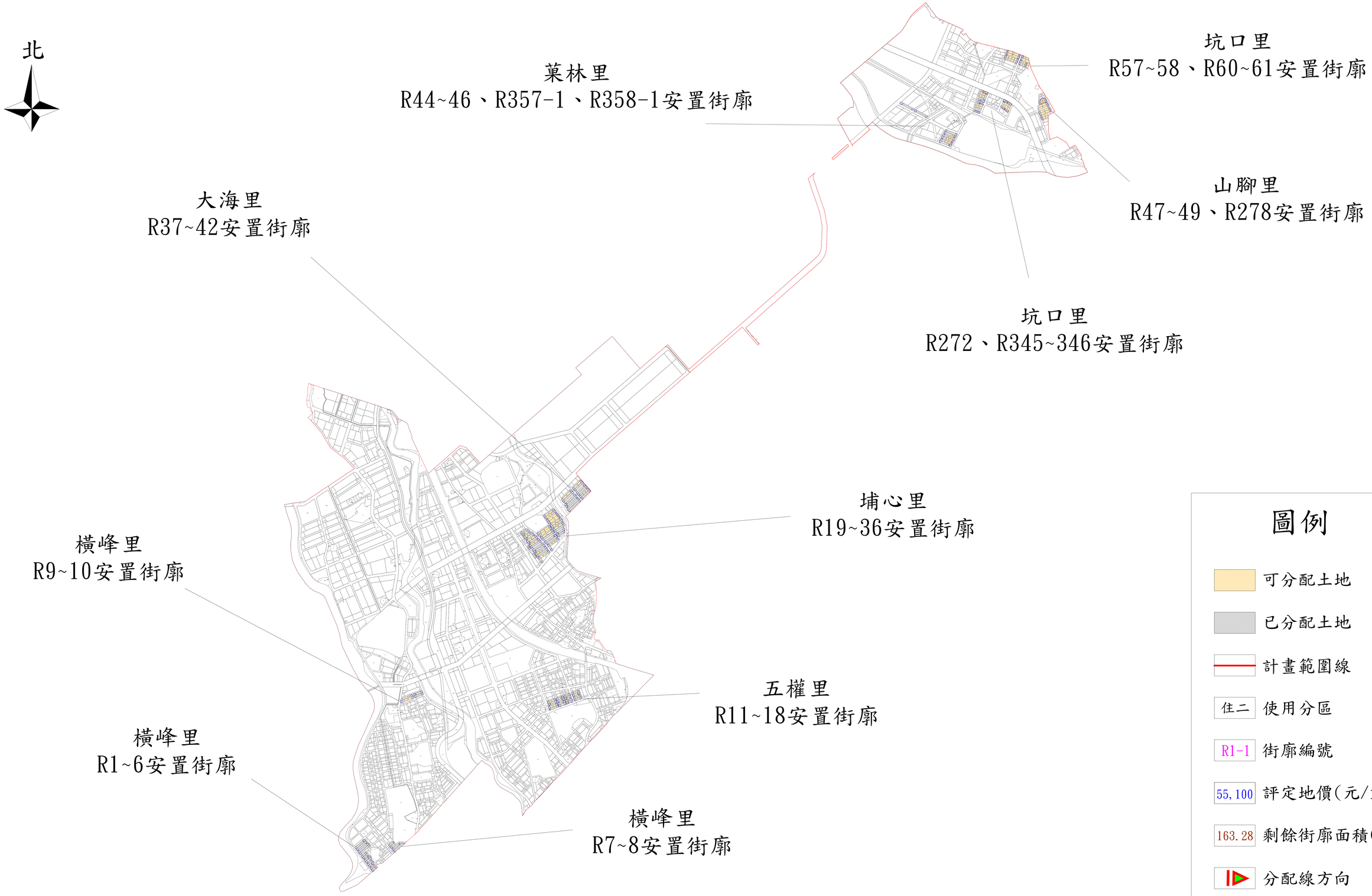

# 桃園航空城附近地區(第一期)區段徵收安置街廓位置示意圖（西側）

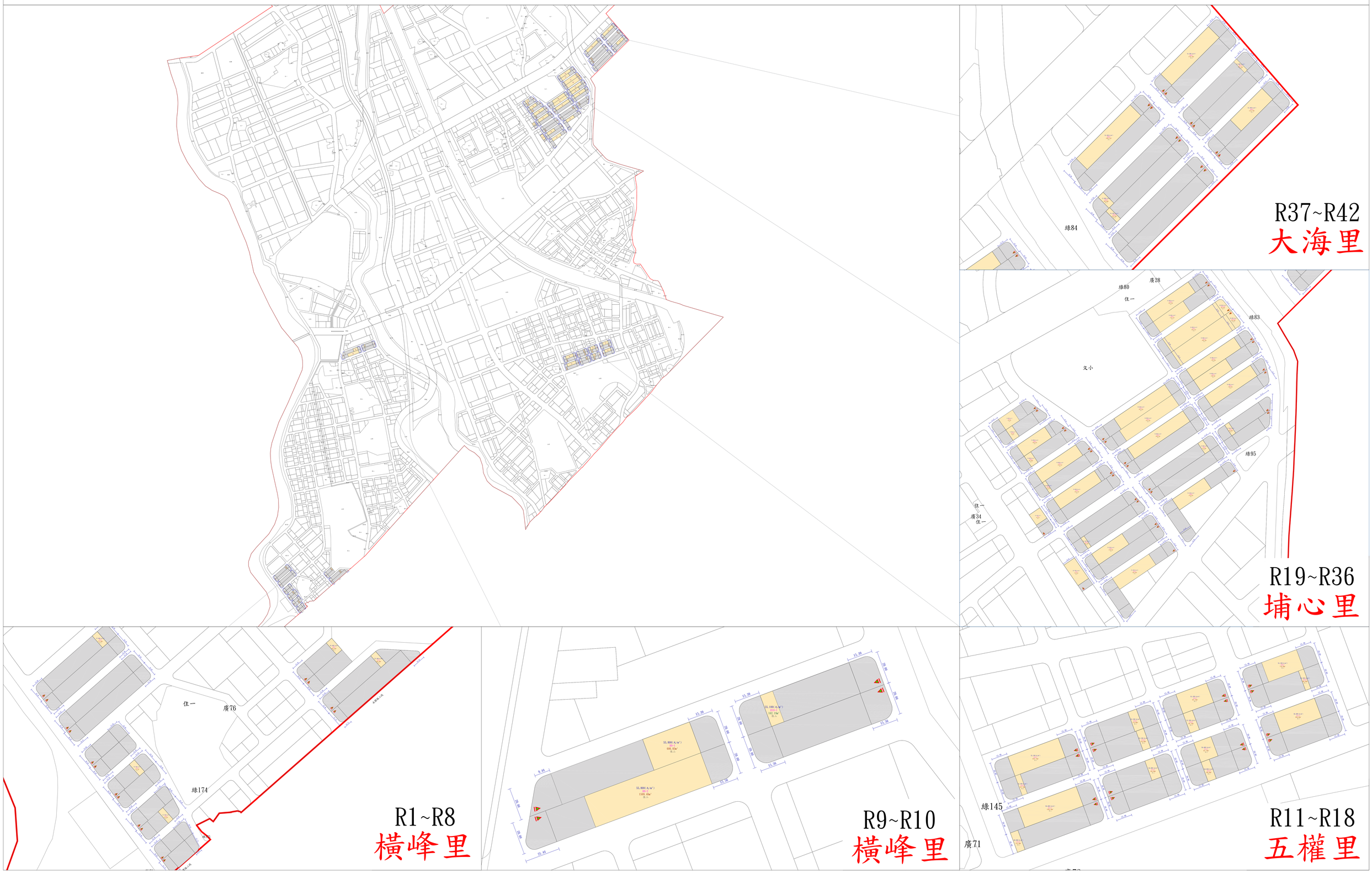

# 桃園航空城附近地區(第一期)區段徵收安置街廓位置示意圖（東側）

備註：新增提供選配之安置街廓(R357-1、R358-1)，刻循都市計畫程序變更為第二種住宅區，完成後（預計112年第3季）方能依第二種住宅區之土地使用管制規定建築使用。）

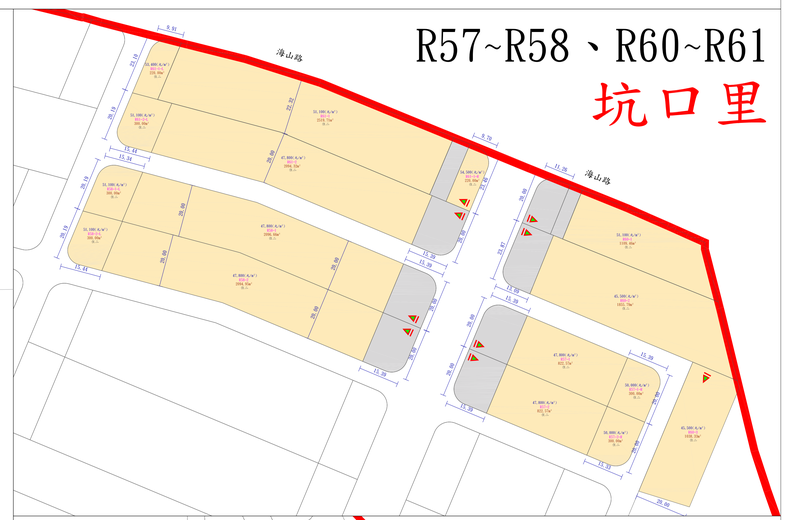


R57~R58、R60~R61
坑口里

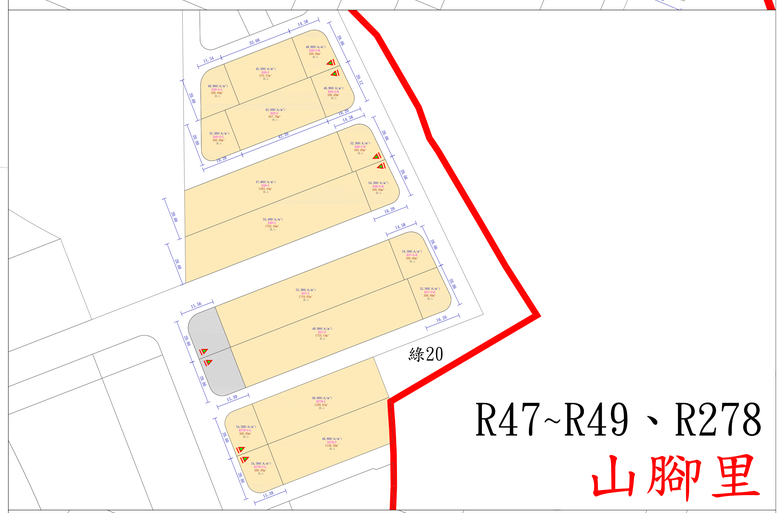


R47~R49、R278
山腳里

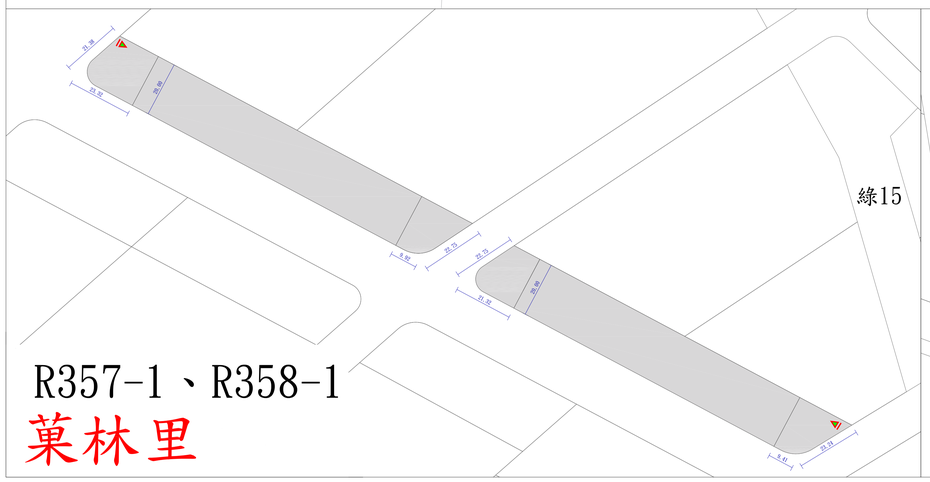


R357-1、R358-1
菓林里

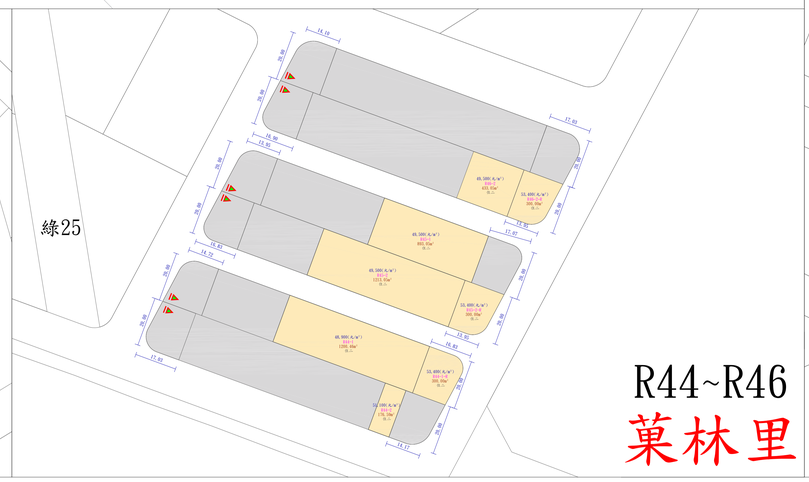


R44~R46
菓林里

R272
坑口里

# 桃園航空城附近地區(第一期)區段徵收安置街廓位置示意圖(R1-R3街廓)

# 桃園航空城附近地區(第一期)區段徵收安置街廓位置示意圖(R4-R6街廓)

# 桃園航空城附近地區(第一期)區段徵收安置街廓位置示意圖(R7、R8街廓)

# 桃園航空城附近地區(第一期)區段徵收安置街廓位置示意圖(R9、R10街廓)

# 桃園航空城附近地區(第一期)區段徵收安置街廓位置示意圖(R11-R14街廓)

# 桃園航空城附近地區(第一期)區段徵收安置街廓位置示意圖(R15-R18街廓)

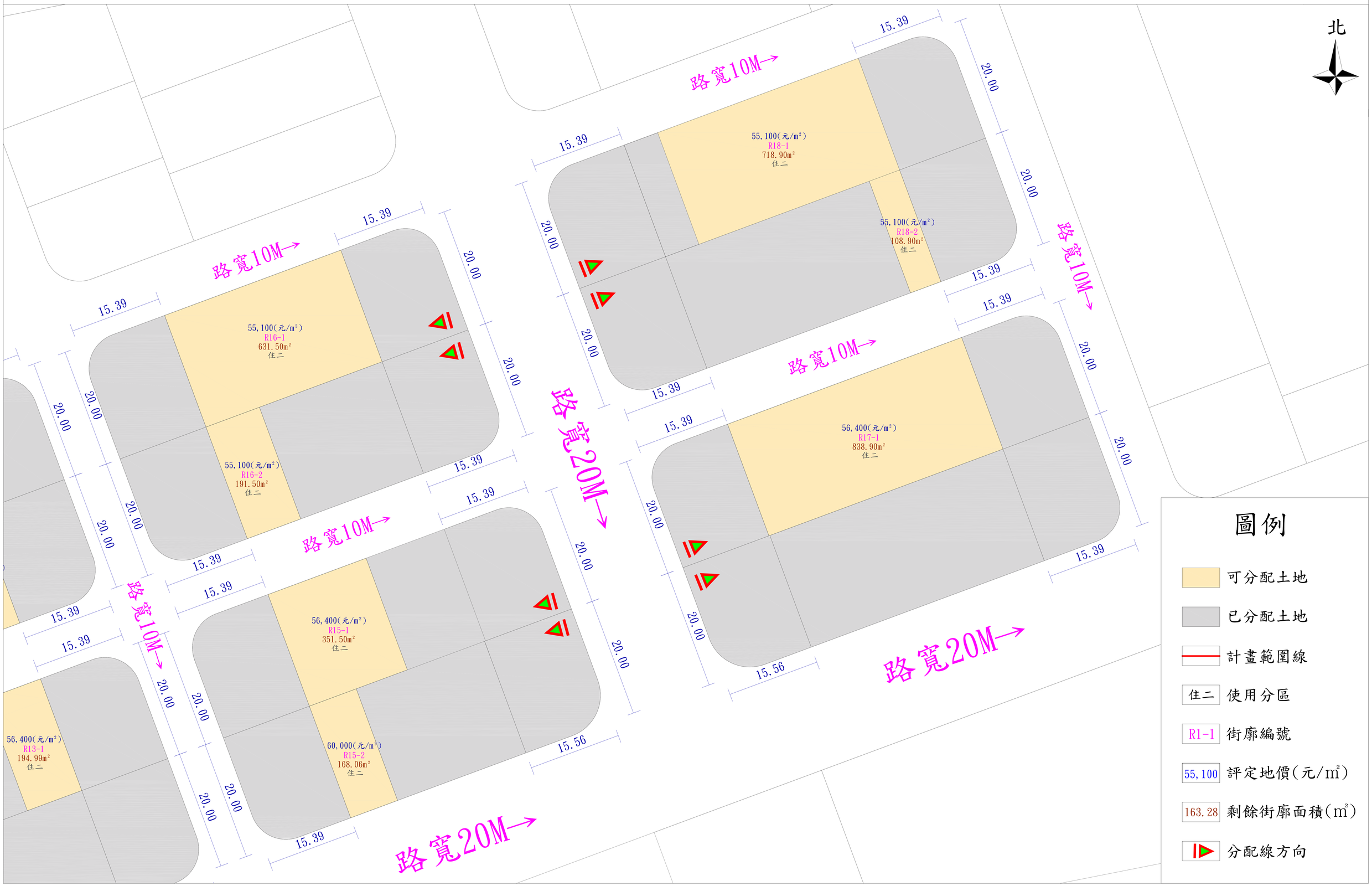

# 桃園航空城附近地區(第一期)區段徵收安置街廓位置示意圖(R19、R21-R23街廓)

# 桃園航空城附近地區(第一期)區段徵收安置街廓位置示意圖(R20、R24街廓)

# 桃園航空城附近地區(第一期)區段徵收安置街廓位置示意圖(R25-R27街廓)

# 桃園航空城附近地區(第一期)區段徵收安置街廓位置示意圖(R28、R29、R32街廓)

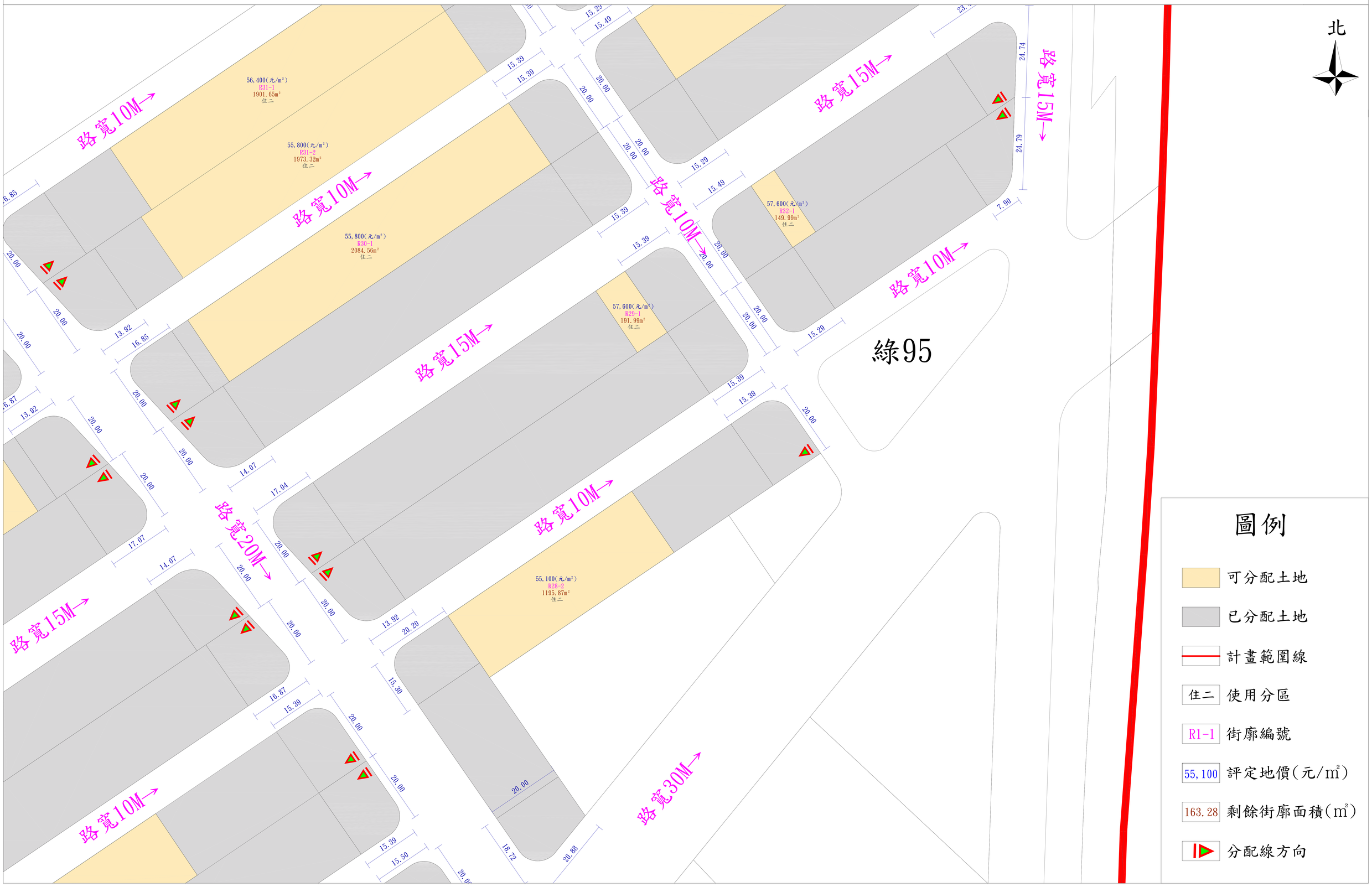

# 桃園航空城附近地區(第一期)區段徵收安置街廓位置示意圖(R30、R31、R33街廓)

# 桃園航空城附近地區(第一期)區段徵收安置街廓位置示意圖(R34-R36街廓)

# 桃園航空城附近地區(第一期)區段徵收安置街廓位置示意圖(R37-R39街廓)

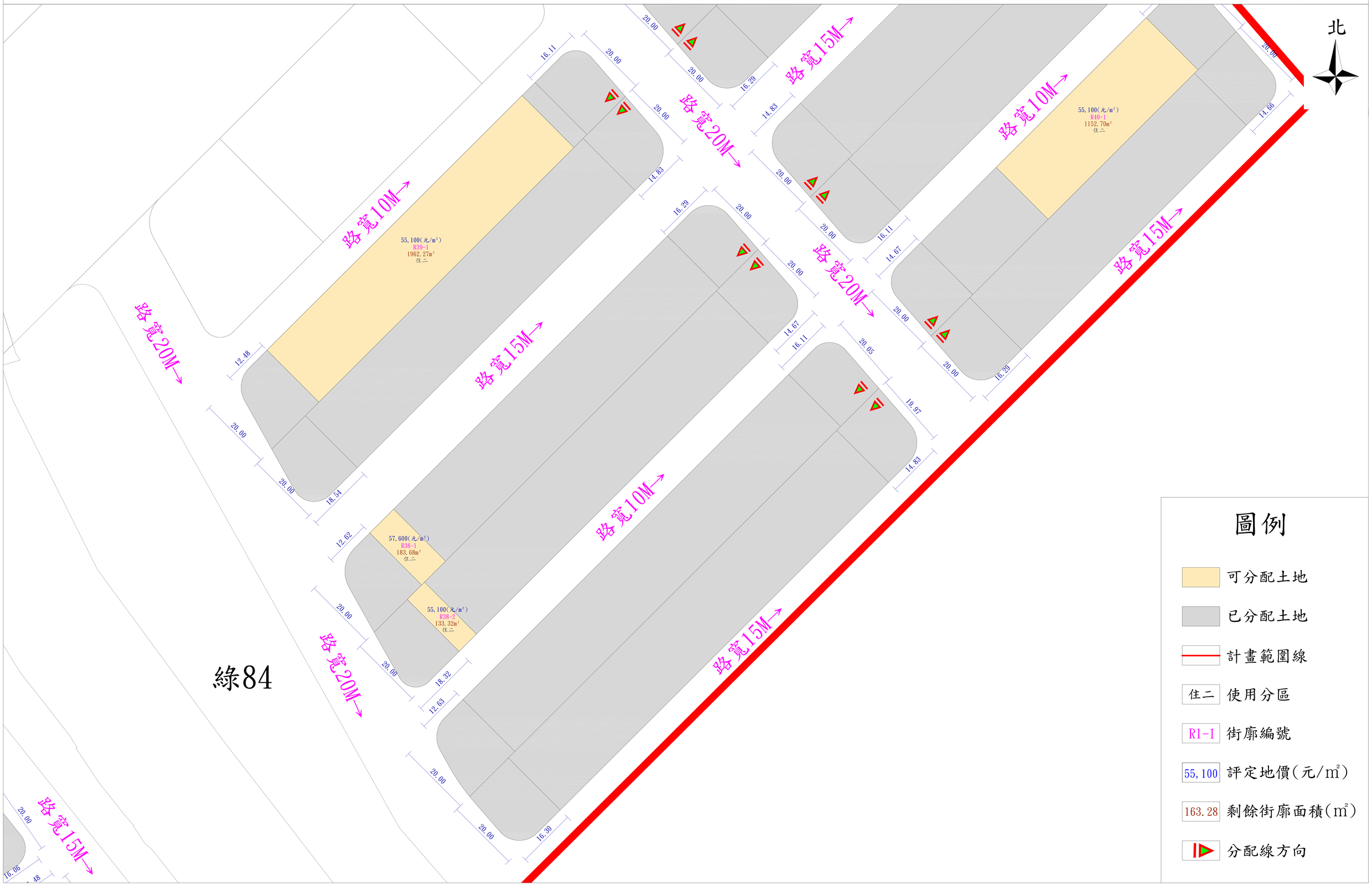

# 桃園航空城附近地區(第一期)區段徵收安置街廓位置示意圖(R40-R42街廓)

# 桃園航空城附近地區(第一期)區段徵收安置街廓位置示意圖(R44-R46街廓)

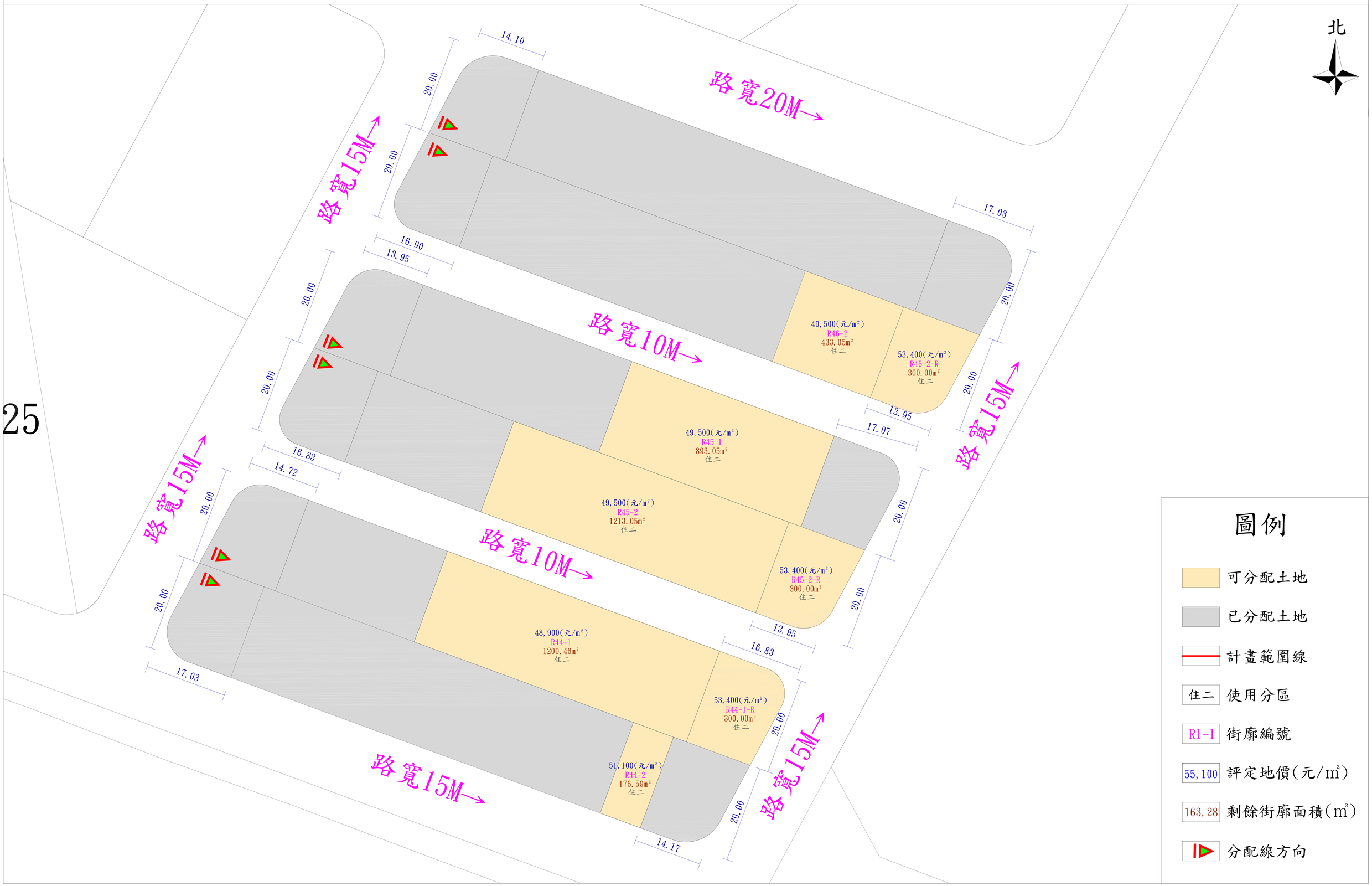

# 桃園航空城附近地區(第一期)區段徵收安置街廓位置示意圖(R47-R49、R278街廓)

# 桃園航空城附近地區(第一期)區段徵收安置街廓位置示意圖(R57、R58、R60、R61街廓)

# 桃園航空城附近地區(第一期)區段徵收安置街廓位置示意圖(R272街廓)

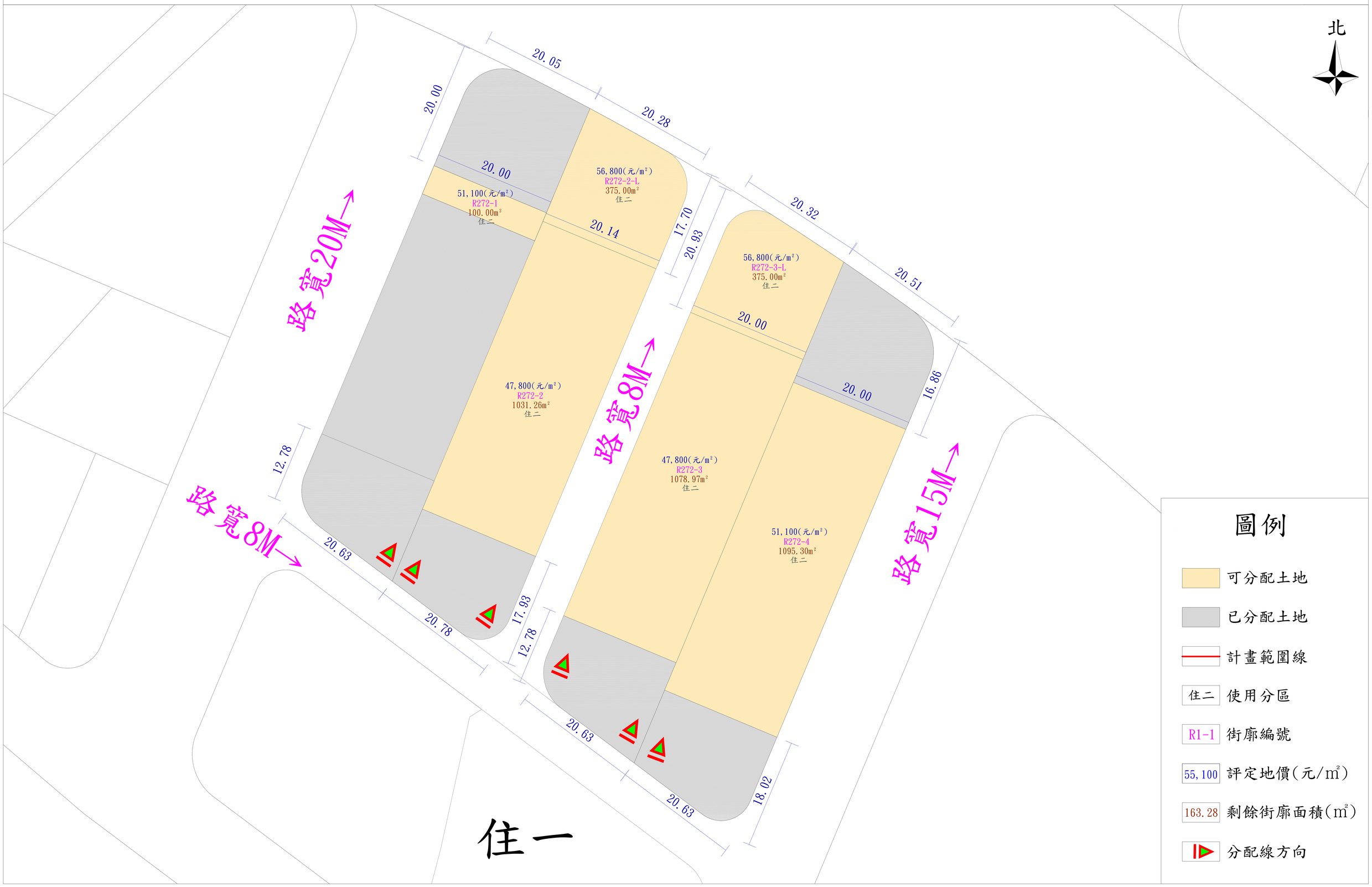

# 桃園航空城附近地區(第一期)區段徵收安置街廓位置示意圖(R345、R346街廓)

# 桃園航空城附近地區(第一期)區段徵收安置街廓位置示意圖(R357-1、R358-1街廓)