整地工程一般說明

1. 本工程設計圖圖示尺寸單位除另有註明者外，均以公尺爲單位。
2. 統包商於整地施工前應按設計圖所示樁位相關資料辦理放樣，並於實地標出各整地高程控制點之位置、高程及整地基準之位置後，依設計圖中「整地總平面圖」所示原則及權責單位之指示辦理整地工程，其所需費用已包括在合約總價內，不另給價。
3. 本整地工程施工範圍用地界限，原則上以設計圖所標示之工程範圍，現場實際位置應依界樁放樣結果爲準，所有相關整地工程之施工均勻不得超出該界線外，整地工程範圍以外之地表及地上或地下物，施工單位不得予以破壞或毀損，否則所有相關責任均由統包商負責。
4. 整地前應依相關施工說明書規定將地表上現有雜物、草木以及所拆除之營建廢棄物料等清除乾淨。上述廢棄物料之清運方式，統包商應按照內政部所頒佈之「營建廢棄土處理方案」及本契約「施工規範」之相關規定辦理。另外，清除掘除之廢木其經粉碎後應與原土 1:1 混拌後，於區內平舖，舖築厚度應小於15公分，惟舖築位置應避開道路、人行道、共同管道、雨水箱涵、排水溝或擋土牆等施作構造物之處，以避免未來有沉陷之情事發生。
5. 斜坡地段之整地清除且應配合工程進度分批進行，不得一次做大規模面積的清除，以免清除面積因長期暴露遭雨水沖刷而發生坍方。整地開挖或填築完成之邊坡均應隨時配合辦理防災措施，以免發生災害。
6. 凡本整地工程範圍附近之現有道路，應維持現狀不得損毀，其沿線之整地工作，應按設計圖所示原則或依權責單位指示之原則辦理。
7. 整地工程施工範圍內若發現有尚未遷移之地下管線等時，應即報請業主協調管線單位儘速配合處理，不得任意挖斷或損毀。
8. 本工程範圍內若有其他工程，與本工程同時施工時，本工程統包商應依權責單位之指示與該工程統包商密切配合並給予必要的協助，不得藉詞推諉或拒絕。
9. 邊界銜接以及保留區之介面處理方式，由權責單位視現況酌予調整。
10. 統包商於施工期間須負責工區之安全及完整，不得有遭破壞或遭倒置棄土、垃圾等情事，（若有該項事情發生，則統包商須負責清運），其費用已包含於門禁管制人員費用項目下支應，不另計價。
11. 基礎開挖及擋土結構施工時，應採取必要之安全措施，避免損害鄰近結構物，如發生任何損害或意外事件，統包商應負全部之賠償責任。
12. 所有構造物基礎，如遇有機質土壤或任何不適宜之基礎材料時，必須繼續挖深至權責單位認可爲止，並採用認可之合格材料或混凝土回填。
13. 既有區界及既有道路與本工程連接處之所有必要工程（包括路面、側溝、標誌、標線、既有設施銜接復舊、景觀植栽、路燈、人行道等）皆屬本工程範圍，統包商須依權責單位指示併同施工且須維持其原有及銜接後功能。
14. 工程範圍內之有關構造物等設施，爲符合實際需要，得依權責單位指示，經確認後酌予調整。
15. 工程告示牌於施工完工驗收後由統包商自行拆除處理。
16. 統包商應妥善辦理本工程各項開挖臨時支撐，對臨近建築物、結構物、路面及管線等亦應避免造成損害或移位，所有受開挖工程影響之建築物及結構物，廠商應負責維護及穩定，並保障其安全，如有損鄰案件且歸屬廠商責任，應與所有權人或管理單位達成協議，並請權責單位確認。
17. 統包商應於施工前繪製施工詳圖(SHOP DRAWING)，包括各種模板詳圖，鋼筋彎配、基礎開挖詳圖及施工網圖等相關文件提送權責單位核可後方可施工。
18. 凡須埋置於混凝土內之鐵件或其它物品，均應事先預埋，不得事後敲打補埋。
19. 統包商應於施工前詳閱並核對所有設計圖說，並查對各部尺寸、高程及里程等相關資料，若對圖說中之尺寸或細節有疑問或發現有不符之處，應於施工前以書面提請權責單位解釋或修正，並依其指示辦理施工，不得自行解釋而導致曲解設計原意，否則一切後果由統包商自行負責，因修正增減之工程數量，以實作數量結算。
20. 本工程設計圖說中規定，應辦事項及一切試驗所需費用，均已包括於契約單價或總價內，不另給價。
21. 本設計圖中所述主辦機關、專案管理廠商、規劃設計廠商、監造廠商之指示，包括同意或核可等，並未解除或減少統包商依照契約及施工說明書等，完成本工程之任何責任。
22. 除另有註明者外，統包商應依監造廠商指示將施工中欲保留而破壞之結構物或區域復舊至原貌或可接受的範圍。
23. 瓦片、紅磚、混凝土、砌石、舊路面或其他類似無機物及無化學作用之材料，如經主辦機關及專案管理單位之認可，得用於高填方之較下層區域內，並將其擊碎使其尺度不超過 5cm，分散埋入或混入路堤或整地填築料中使用，以公共用地優先採用。
24. 廠商應洽詢及協調與完成本工程細部設計有關之市府所屬單位及其他公用事業單位(如管線單位)。細部設計內容應符合現行相關法令、需求說明書及基本設計之功能需求及公共工程慣例。選用工法、材料、設備且應符合投標時所選擇之材料、設備。相關法規如有修頒公告，應配合執行。
25. 安置住宅範圍內皆由安置住宅統包商辦理施作。
26. 土方調度請統包商自行考量，相關費用已含於預算內。
27. 統包商若以現場開挖土石材料用於道路級配層，應符合本案施工規範 02722 章與 02726 章之規定。

版次	日期	修改內容	修改	核准

桃園市政府 航空城工程處 Office of Aerotropolis Public Construction ,Taoyuan

雙喜營造股份有限公司

檢核	[redacted]
品保	
核准	

單位	M
比例	A1 1:500 A3 1:1000
版次	0

桃園航空城計畫區段徵收工程
A3 分標統包工程(優先開發區)

地盤高程控制一般說明

圖號 0001 / AG

張號

本資料僅供參考，現地狀況以實際用地點交情形為主

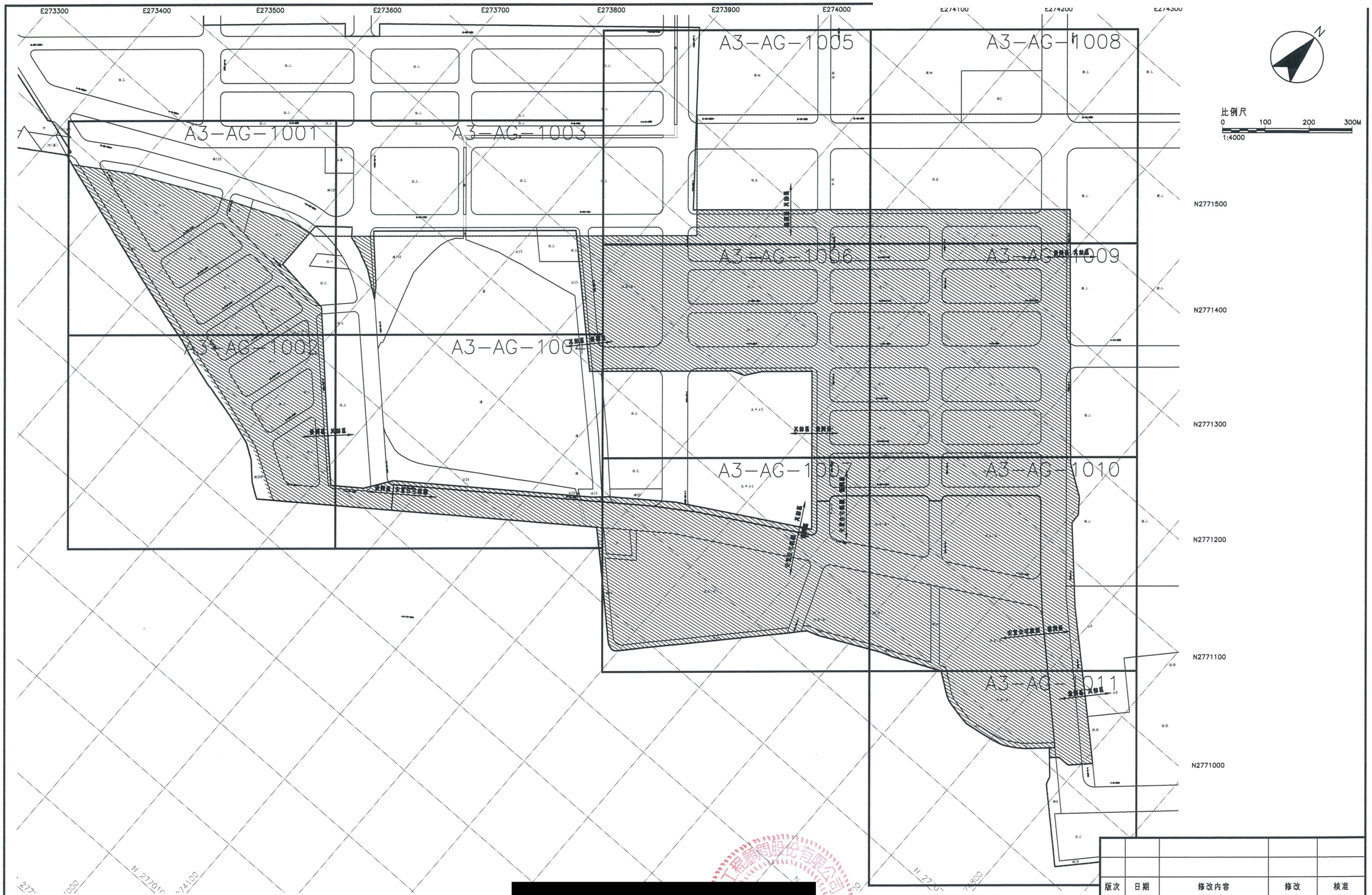

版次	日期	修改內容	修改	核准

桃園市政府
航空城工程處
AEROTROPOLIS Office of Aerotropolis Public Construction ,Taoyuan

雙喜營造股份有限公司

檢核	[redacted]
品保	
核准	

單位	M
比例	A1 1:2000 A3 1:4000
版次	0

桃園航空城計畫區段徵收工程
A3 分標統包工程(優先開發區)

清除與掘除及打除平面總圖

圖號 1000 / AG

張號

本資料僅供參考，現地狀況以實際用地點交情形為主

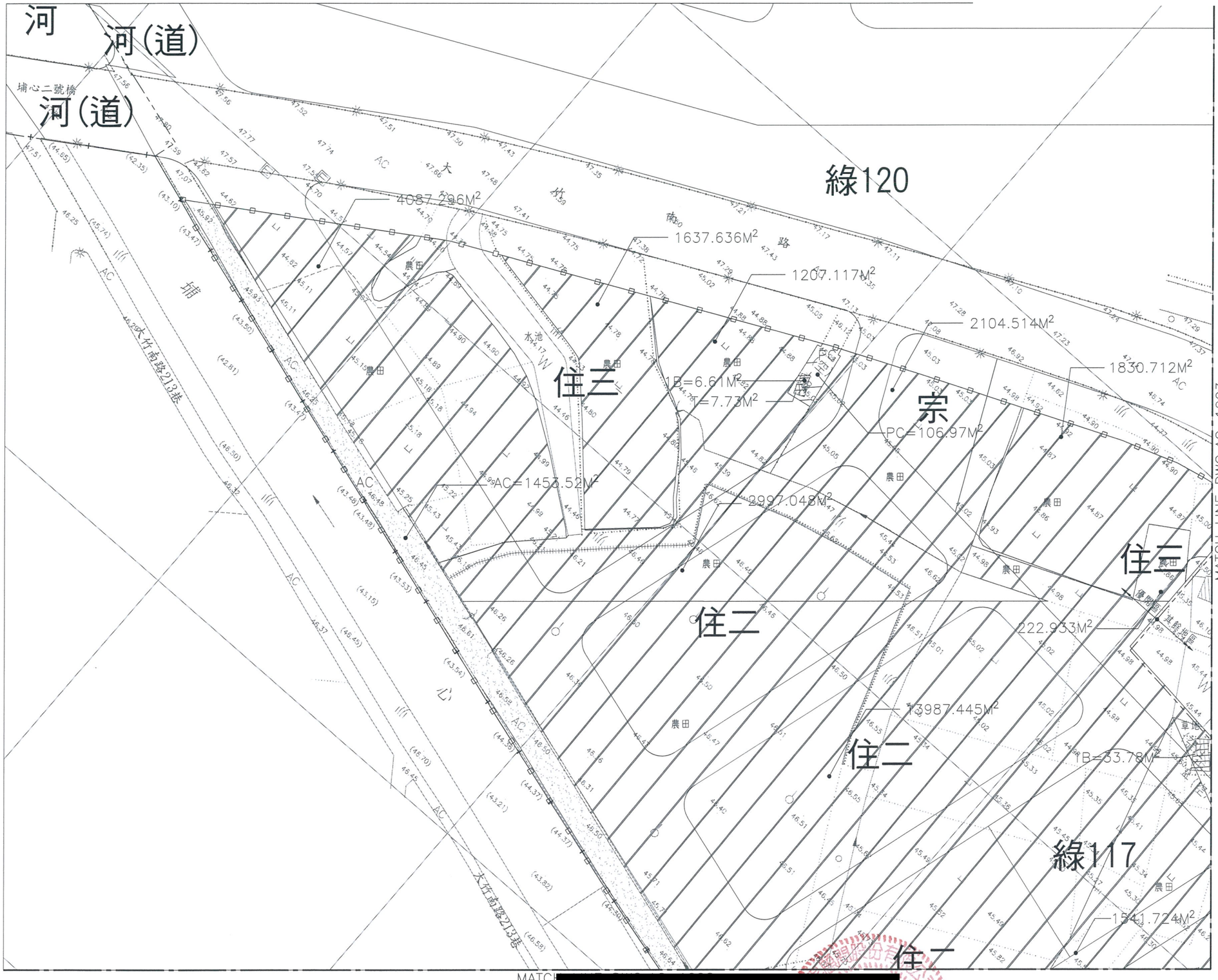

索引圖

比例尺

0 10 20 30M

A1 1:500

A3 1:1000

圖例：

- 都市計畫範圍線
- 優先開發區
- 分標範圍線
- 安置住宅範圍線
- 現地保留區

清除與挖除面積 面積 A=30008.13M²

磚造、RC 造、金屬結構拆除面積 面積 A=40.39M²

臨時構造物拆除面積 面積 A=6.61M²

PC 清除面積 面積 A=106.97M² 平均厚度 H=0.15M

AC 清除面積 面積 A=1,453.5M² 平均厚度 H=0.15M

說明：

1. 本圖除另有註明外，均以公尺爲單位。

版次	日期	修改內容	修改	核准

桃園市政府 航空城工程處 Office of Aerotropolis Public Construction ,Taoyuan

雙喜營造股份有限公司

檢核	[redacted]
品保	
核准	

單位	M
比例	A1 1:500 A3 1:1000
版次	0

桃園航空城計畫區段徵收工程
A3 分標統包工程(優先開發區)

清除與挖除及打除平面示意圖（一）

圖號 1001 AG

張號

本資料僅供參考，現地狀況以實際用地點交情形為主

MATCH LINE DWG AG-1001

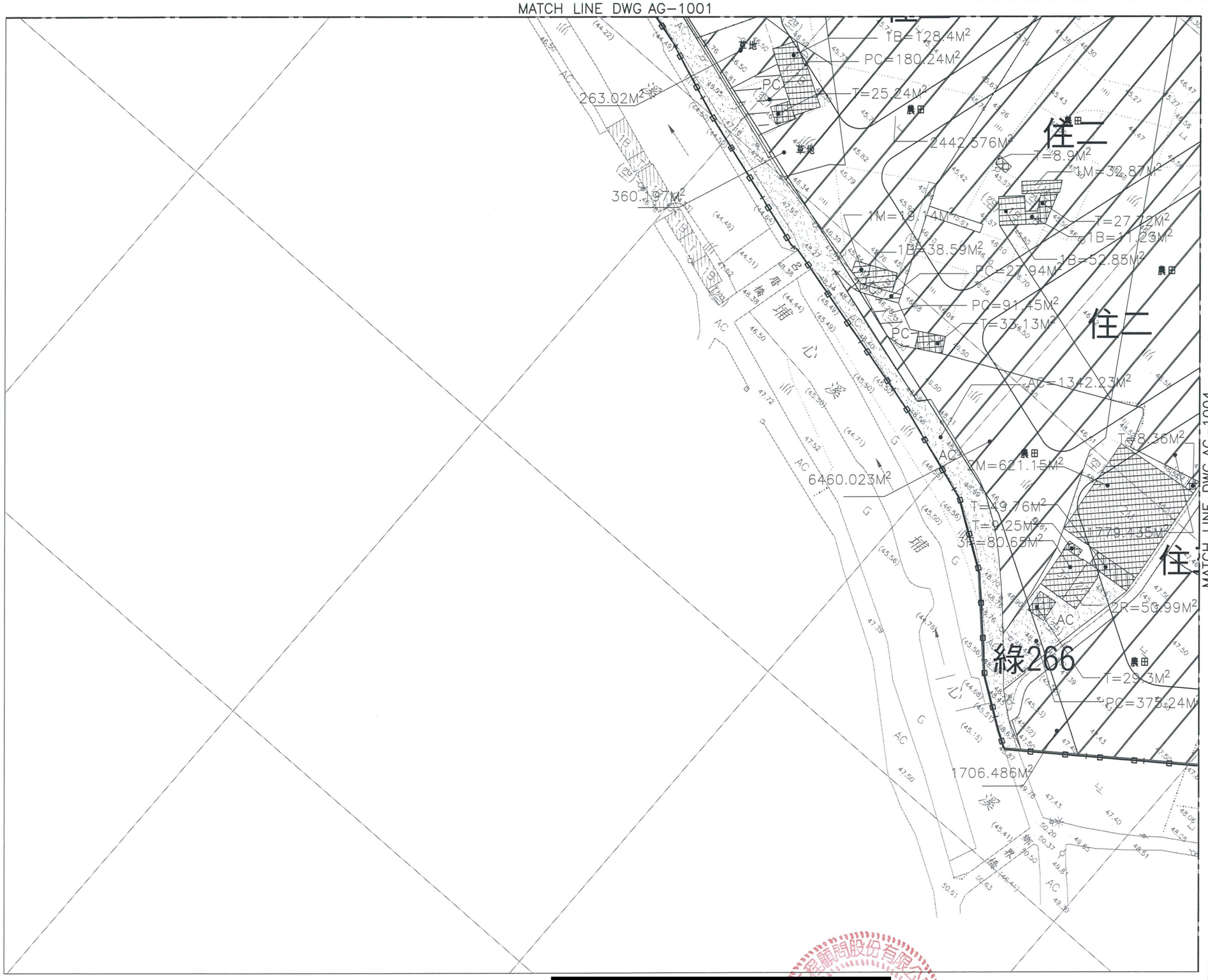

MATCH LINE DWG AG-1004

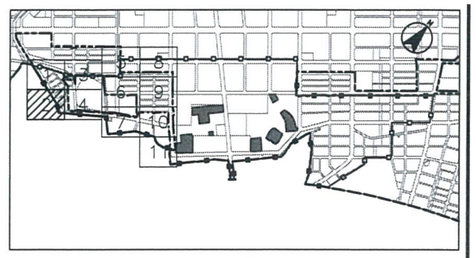

索引圖

比例尺

0 10 20 30M

A1 1:500
A3 1:1000

圖例：

- 都市計畫範圍線
- 優先開發區
- 分標範圍線
- 安置住宅範圍線
- 現地保留區
- 清除與掘除面積 面積 A=13249.79M²
- 磚造、RC造、金屬結構拆除面積 面積 A=1,035.88M²
- 臨時構造物拆除面積 面積 A=191.66M²
- PC 清除面積 面積 A=299.60M² 平均厚度 H=0.3M
- AC 清除面積 面積 A=1,717.50M² 平均厚度 H=0.15M

說明：

1. 本圖除另有註明外，均以公尺爲單位。

版次	日期	修改內容	修改	核准

桃園市政府
航空城工程處
AEROTROPOLIS Office of Aerotropolis Public Construction ,Taoyuan

雙喜營造股份有限公司

檢核	[redacted]
品保	
核准	

單位	M
比例	A1 1:500 A3 1:1000
版次	0

桃園航空城計畫區段徵收工程
A3 分標統包工程(優先開發區)

清除與掘除及打除平面示意圖（二）

圖號 1002 / AG

張號

本資料僅供參考，現地狀況以實際用地點交情形為主

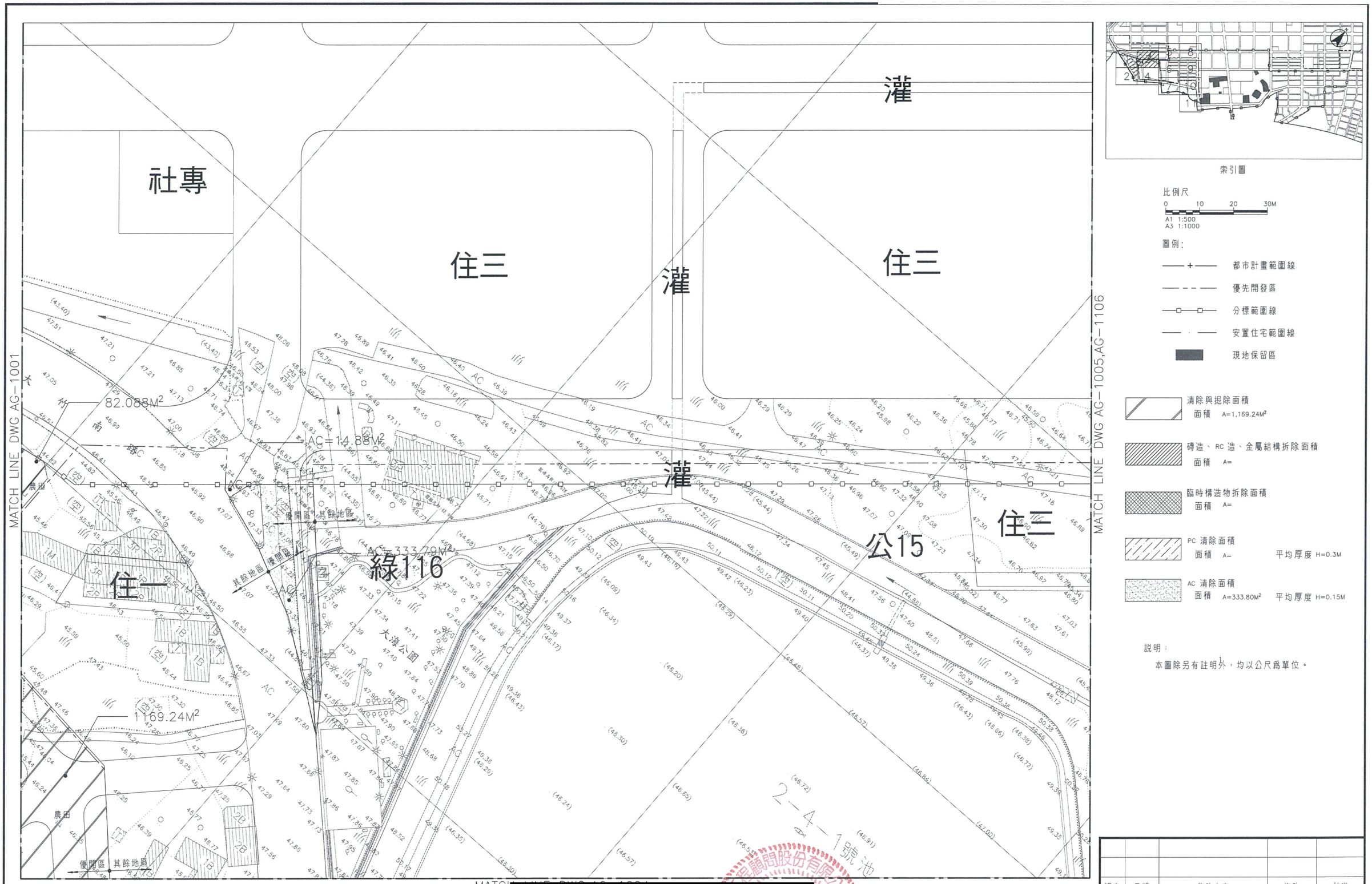

版次	日期	修改內容	修改	核准

桃園市政府 航空城工程處 Office of Aerotropolis Public Construction ,Taoyuan

雙喜營造股份有限公司

檢核	[redacted]
品保	
核准	

單位	M
比例	A1 1:500 A3 1:1000
版次	0

桃園航空城計畫區段徵收工程
A3 分標統包工程(優先開發區)

清除與掘除及打除平面示意圖（三）

圖號 1003 / AG

張號

本資料僅供參考，現地狀況以實際用地點交情形為主

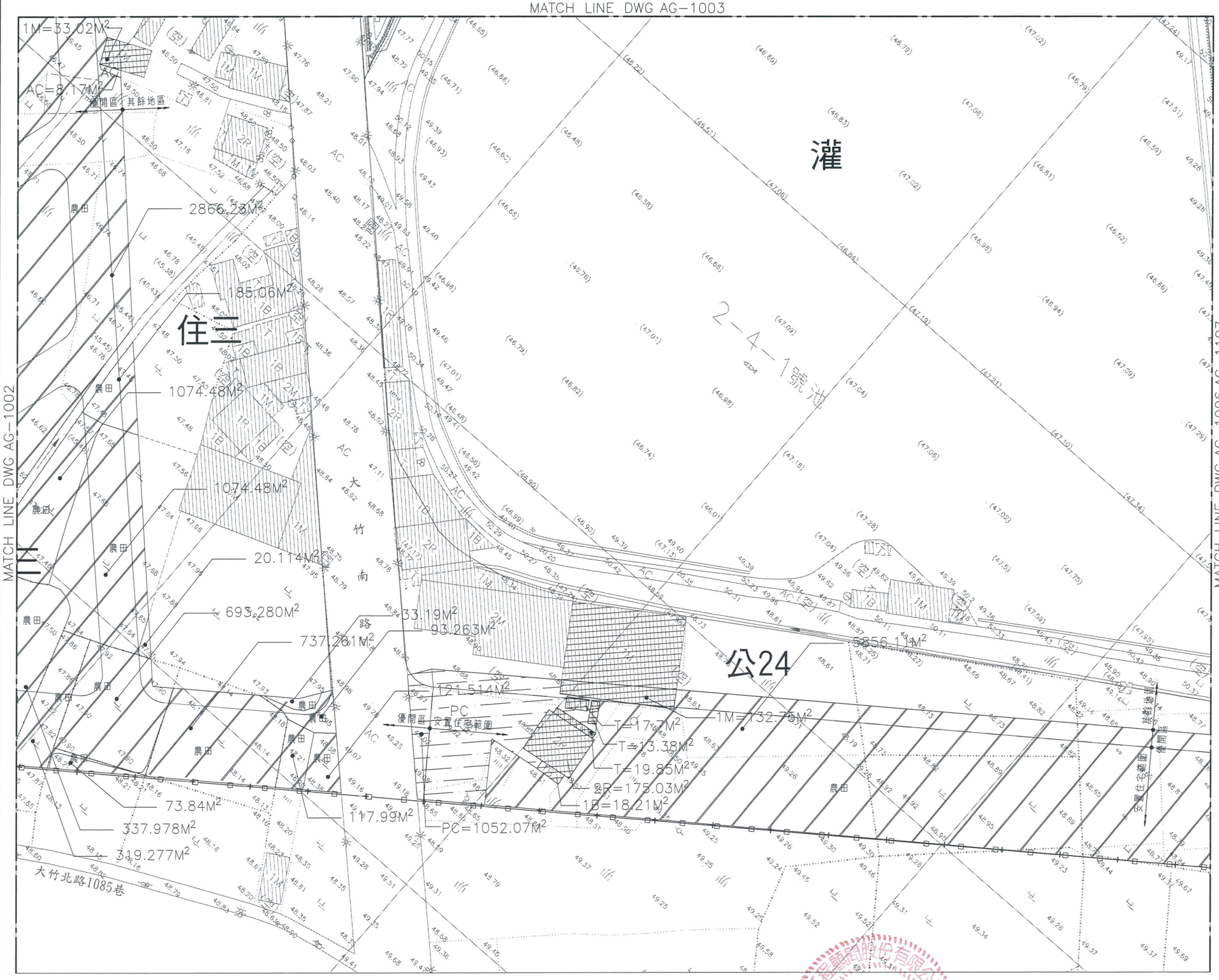

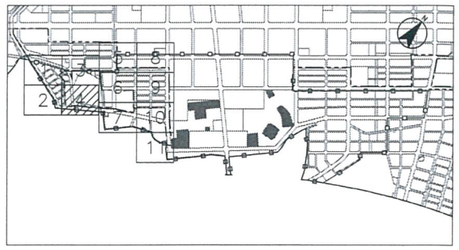

索引圖

比例尺

0 10 20 30M

A1 1:500
A3 1:1000

圖例：

- 都市計畫範圍線
- 優先開發區
- 分標範圍線
- 安置住宅範圍線
- 現地保留區
- 清除與掘除面積 面積 A=13,347.90M²
- 磚造、RC 造、金屬結構拆除面積 面積 A=359.01M²
- 臨時構造物拆除面積 面積 A=50.92M²
- PC 清除面積 面積 A=2,104.14M² 平均厚度 H=0.3M
- AC 清除面積 面積 A=8.17M² 平均厚度 H=0.15M

說明：

1. 本圖除另有註明外，均以公尺爲單位。

版次	日期	修改內容	修改	核准

桃園市政府
航空城工程處
AEROTROPOLIS Office of Aerotropolis Public Construction ,Taoyuan

雙喜營造股份有限公司

檢核	[redacted]
品保	
核准	

單位	M
比例	A1 1:500 A3 1:1000
版次	0

桃園航空城計畫區段徵收工程
A3 分標統包工程(優先開發區)

清除與掘除及打除平面示意圖（四）

圖號 1004 / AG

張號

本資料僅供參考，現地狀況以實際用地點交情形為主

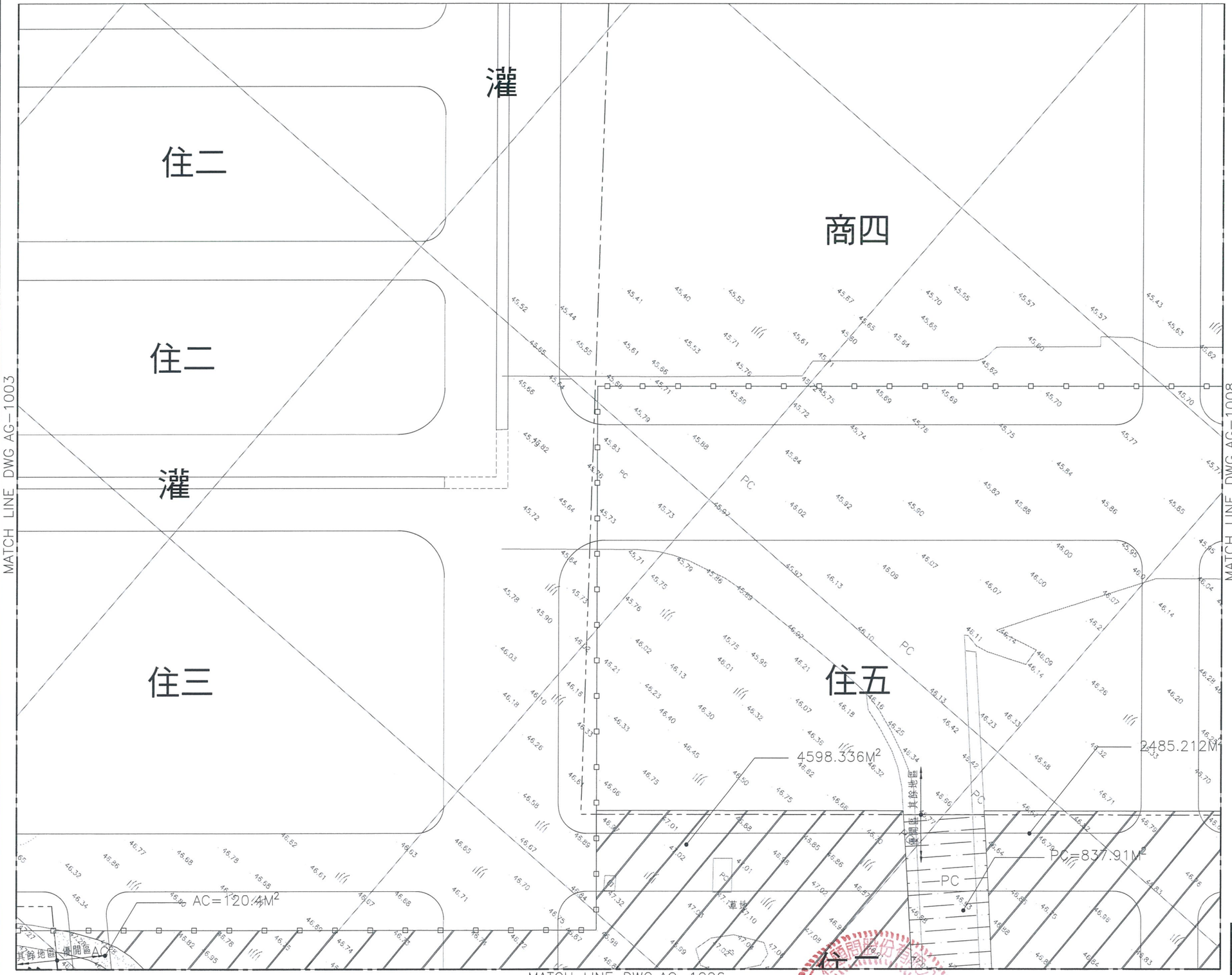

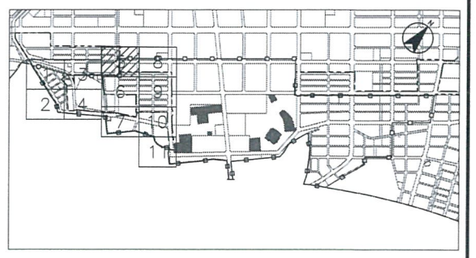

索引圖

比例尺

0 10 20 30M

A1 1:500
A3 1:1000

圖例：

- 都市計畫範圍線
- 優先開發區
- 分標範圍線
- 安置住宅範圍線
- 現地保留區
- 清除與挖除面積 面積 A=7,083.55M²
- 磚造、RC 造、金屬結構拆除面積 面積 A=
- 臨時構造物拆除面積 面積 A=
- PC 清除面積 面積 A=837.9M² 平均厚度 H=0.3M
- AC 清除面積 面積 A=120.4M² 平均厚度 H=0.15M

說明：

1. 本圖除另有註明外，均以公尺爲單位。

版次	日期	修改內容	修改	核准

桃園市政府
航空城工程處
Office of Aerotropolis Public Construction ,Taoyuan

雙喜營造股份有限公司

檢核	[redacted]
品保	
核准	

單位	M
比例	A1 1:500 A3 1:1000
版次	0

桃園航空城計畫區段徵收工程
A3 分標統包工程(優先開發區)

清除與掘除及打除平面示意圖（五）

圖號 1005 / AG

張號

本資料僅供參考，現地狀況以實際用地點交情形為主

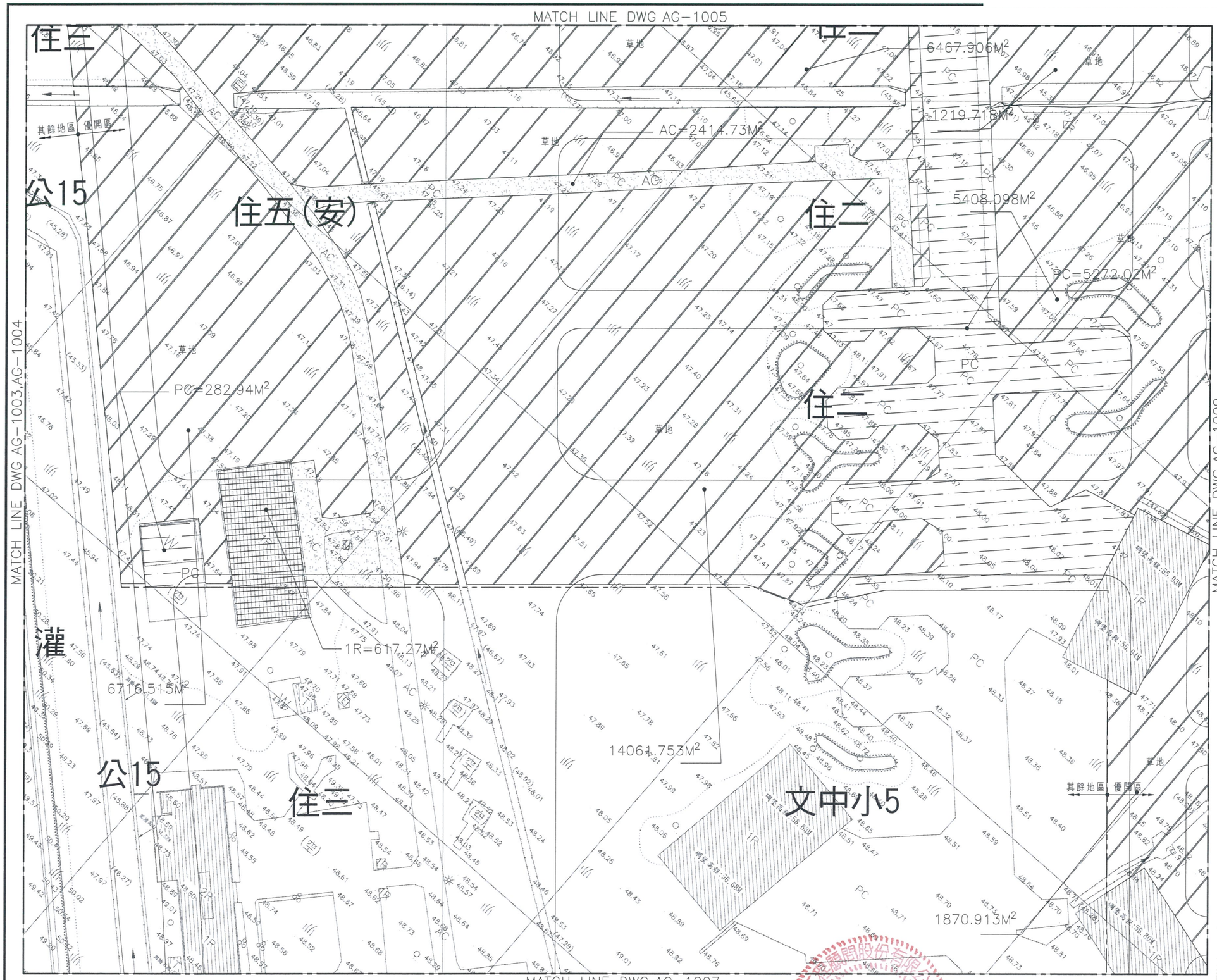

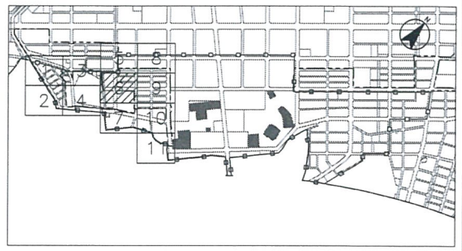

比例尺

0 10 20 30M

A1 1:500
A3 1:1000

圖例:

- 都市計畫範圍線
- 優先開發區
- 分標範圍線
- 安置住宅範圍線
- 現地保留區
- 清除與挹除面積 面積 A=35,482.48M²
- 磚造、RC 造、金屬結構拆除面積 面積 A=617.27M²
- 臨時構造物拆除面積 面積 A=
- PC 清除面積 面積 A=1,666.5M² 平均厚度 H=0.3M
- AC 清除面積 面積 A=362.2M² 平均厚度 H=0.15M

說明:

1. 本圖除另有註明外，均以公尺爲單位。

版次	日期	修改內容	修改	核准

桃園市政府
航空城工程處
Office of Aerotropolis Public Construction ,Taoyuan

雙喜營造股份有限公司

檢核	[redacted]
品保	
核准	

單位	M
比例	A1 1:500 A3 1:1000
版次	0

桃園航空城計畫區段徵收工程
A3 分標統包工程(優先開發區)

清除與挹除及打除平面示意圖（六）

圖號 1006 / AG

張號

本資料僅供參考，現地狀況以實際用地點交情形為主

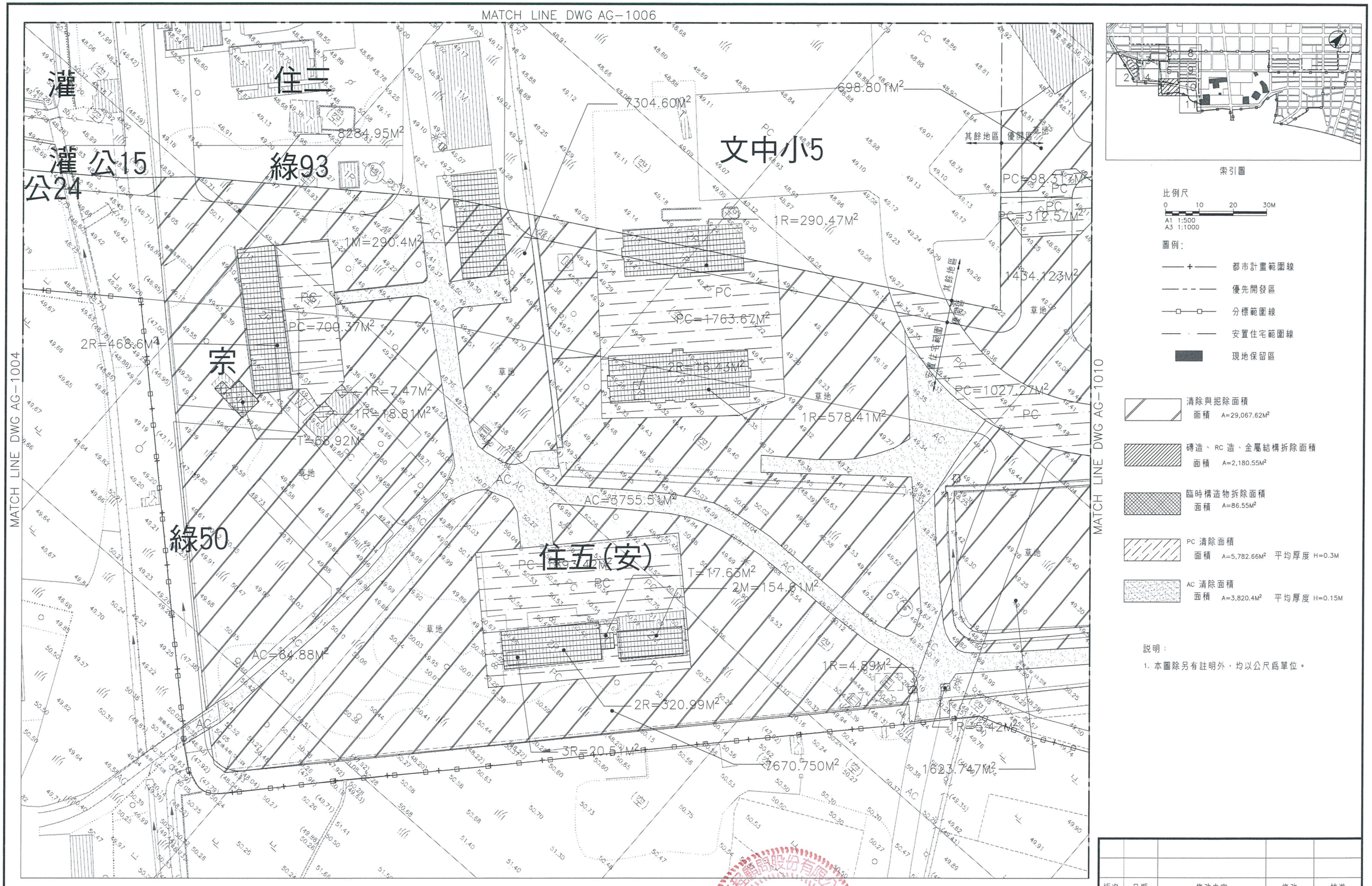

索引圖

比例尺

0 10 20 30M

A1 1:500
A3 1:1000

圖例:

- 都市計畫範圍線
- 優先開發區
- 分標範圍線
- 安置住宅範圍線
- 現地保留區
- 清除與挖除面積 面積 A=29,067.62M²
- 磚造、RC 造、金屬結構拆除面積 面積 A=2,180.55M²
- 臨時構造物拆除面積 面積 A=86.55M²
- PC 清除面積 面積 A=5,782.66M² 平均厚度 H=0.3M
- AC 清除面積 面積 A=3,820.4M² 平均厚度 H=0.15M

說明:

1. 本圖除另有註明外，均以公尺爲單位。

版次	日期	修改內容	修改	核准

桃園市政府
航空城工程處
Office of Aerotropolis Public Construction ,Taoyuan

雙喜營造股份有限公司

檢核	[redacted]
品保	
核准	

單位	M
比例	A1 1:500 A3 1:1000
版次	0

桃園航空城計畫區段徵收工程
A3 分標統包工程(優先開發區)

清除與掘除及打除平面示意圖（七）

圖號 1007 / AG

張號

本資料僅供參考，現地狀況以實際用地點交情形為主

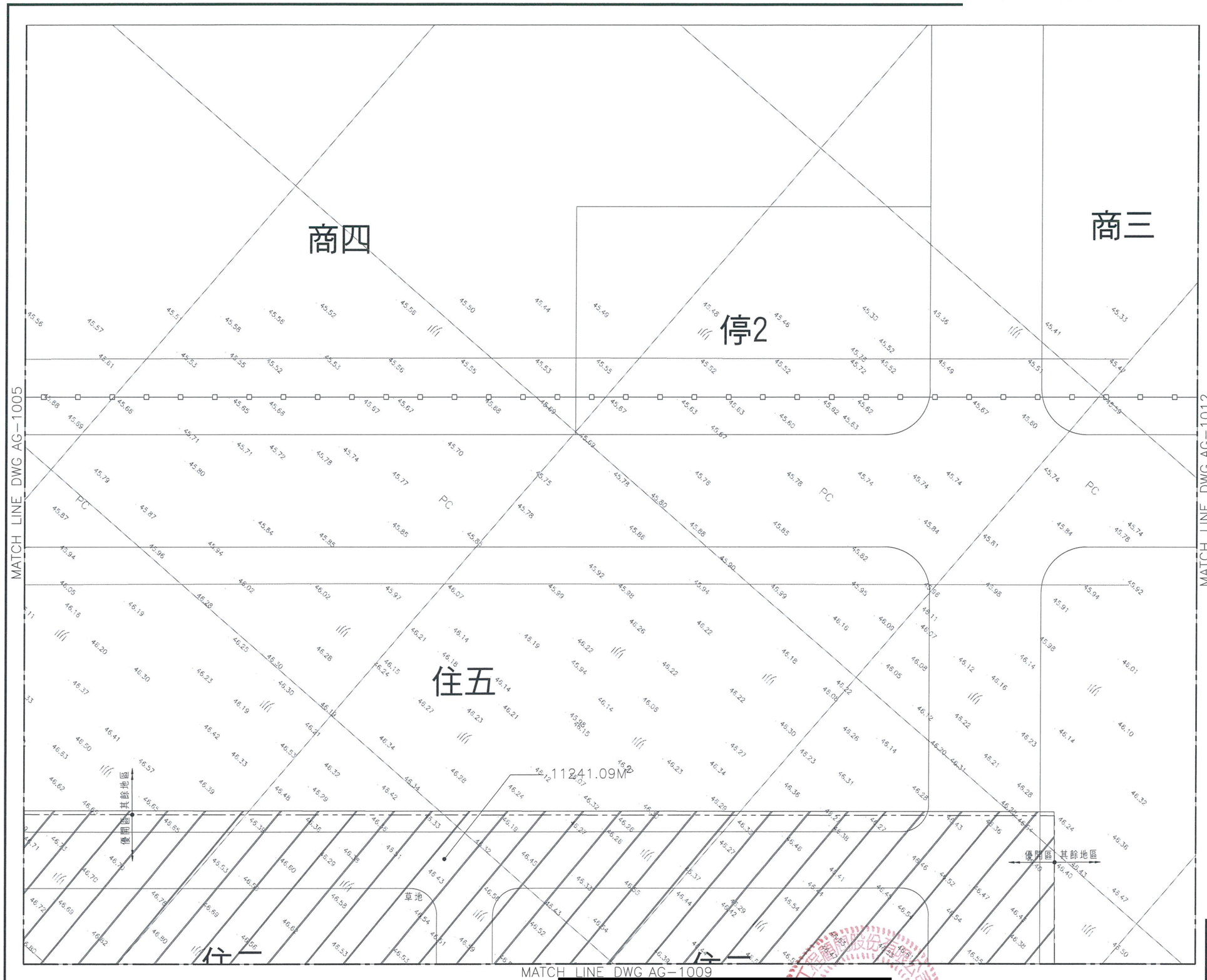

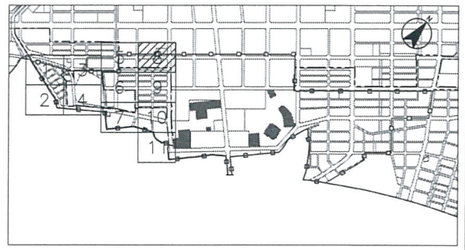

索引圖

比例尺

0 10 20 30M

A1 1:500
A3 1:1000

圖例：

- 都市計畫範圍線
- 優先開發區
- 分標範圍線
- 安置住宅範圍線
- 現地保留區
- 清除與挖除面積 面積 A=11,241.09M²
- 磚造、RC 造、金屬結構拆除面積 面積 A=
- 臨時構造物拆除面積 面積 A=
- PC 清除面積 面積 A= 平均厚度 H=0.3M
- AC 清除面積 面積 A= 平均厚度 H=0.15M

說明：

1. 本圖除另有註明外，均以公尺爲單位。

版次	日期	修改內容	修改	核准

桃園市政府 航空城工程處 Office of Aerotropolis Public Construction ,Taoyuan

雙喜營造股份有限公司

檢核	[redacted]
品保	
核准	

單位	M
比例	A1 1:500 A3 1:1000
版次	0

桃園航空城計畫區段徵收工程
A3 分標統包工程(優先開發區)

清除與挖除及打除平面示意圖（八）

圖號 1008 AG

張號

本資料僅供參考，現地狀況以實際用地點交情形為主

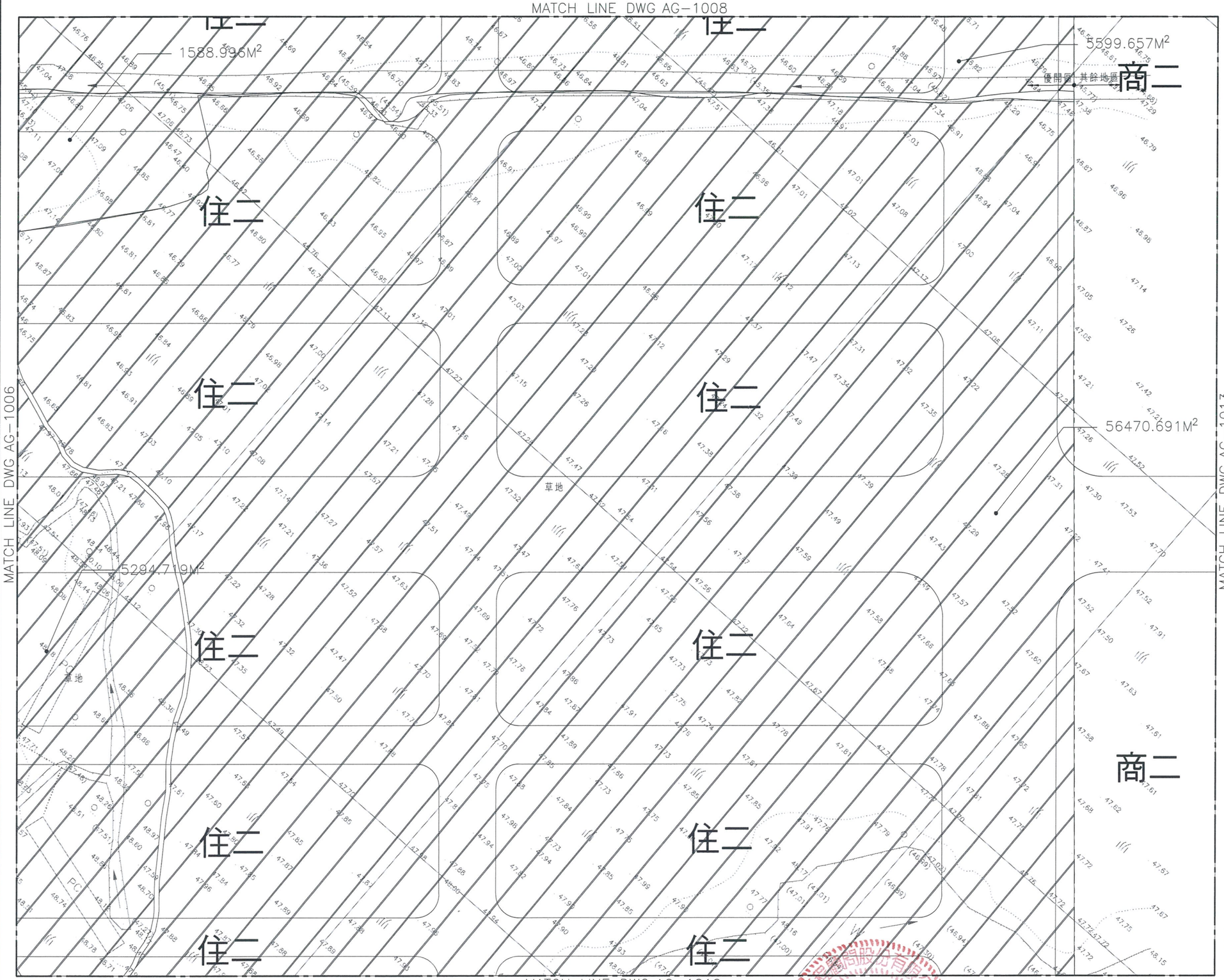

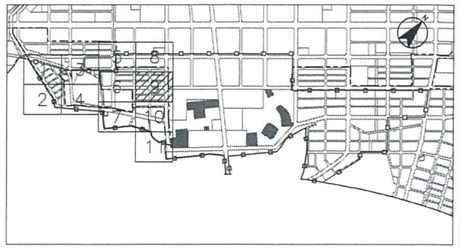

比例尺

0 10 20 30M

A1 1:500
A3 1:1000

圖例：

- 都市計畫範圍線
- 優先開發區
- 分標範圍線
- 安置住宅範圍線
- 現地保留區
- 清除與挖除面積 面積 A=67,566.59M²
- 磚造、RC 造、金屬結構拆除面積 面積 A=
- 臨時構造物拆除面積 面積 A=
- PC 清除面積 面積 A= 平均厚度 H=0.3M
- AC 清除面積 面積 A= 平均厚度 H=0.15M

說明：

1. 本圖除另有註明外，均以公尺爲單位。

版次	日期	修改內容	修改	核准

桃園市政府 航空城工程處 Office of Aerotropolis Public Construction ,Taoyuan

雙喜營造股份有限公司

檢核	[redacted]
品保	
核准	

單位	M
比例	A1 1:500 A3 1:1000
版次	0

桃園航空城計畫區段徵收工程
A3 分標統包工程(優先開發區)

清除與掘除及打除平面示意圖（九）

圖號 1009 / AG

張號

本資料僅供參考，現地狀況以實際用地點交情形為主

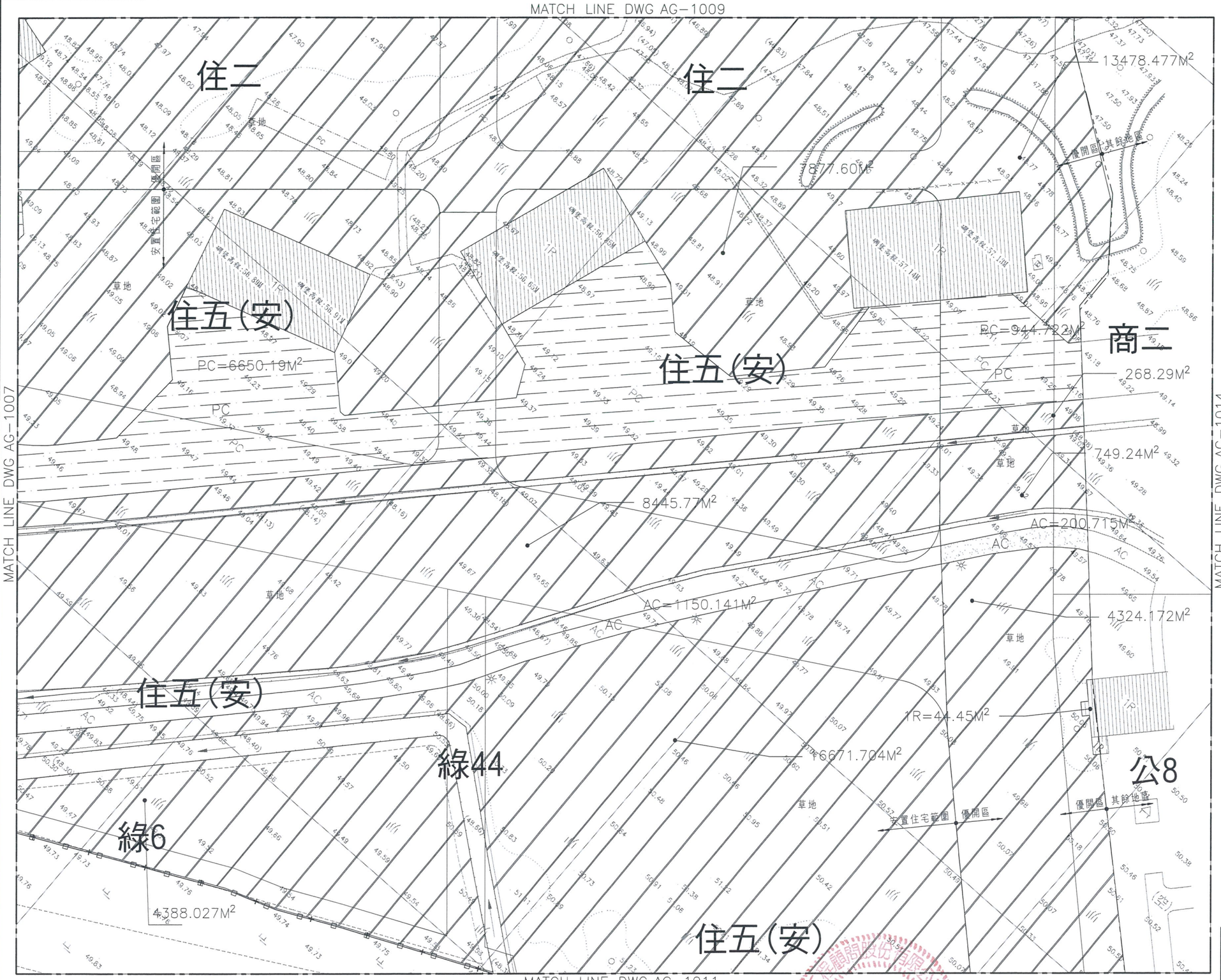

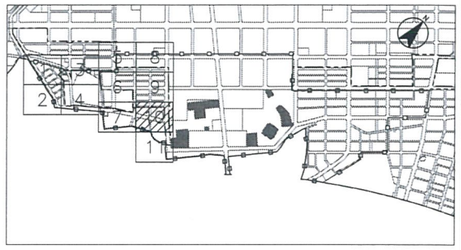

比例尺

0 10 20 30M

A1 1:500
A3 1:1000

圖例：

- 都市計畫範圍線
- 優先開發區
- 分標範圍線
- 安置住宅範圍線
- 現地保留區
- 清除與挖除面積 面積 A=53,540.39M²
- 磚造、RC造、金屬結構拆除面積 面積 A=44.45M²
- 臨時構造物拆除面積 面積 A=
- PC 清除面積 面積 A=8,539.65M² 平均厚度 H=0.3M
- AC 清除面積 面積 A=1,551.61M² 平均厚度 H=0.15M

說明：

1. 本圖除另有註明外，均以公尺爲單位。

版次	日期	修改內容	修改	核准

桃園市政府
航空城工程處
Office of Aerotropolis Public Construction ,Taoyuan

雙喜營造股份有限公司

檢核	[redacted]
品保	
核准	

單位	M
比例	A1 1:500 A3 1:1000
版次	0

桃園航空城計畫區段徵收工程
A3 分標統包工程(優先開發區)

清除與掘除及打除平面示意圖（十）

圖號 1010 / AG

張號

本資料僅供參考，現地狀況以實際用地點交情形為主

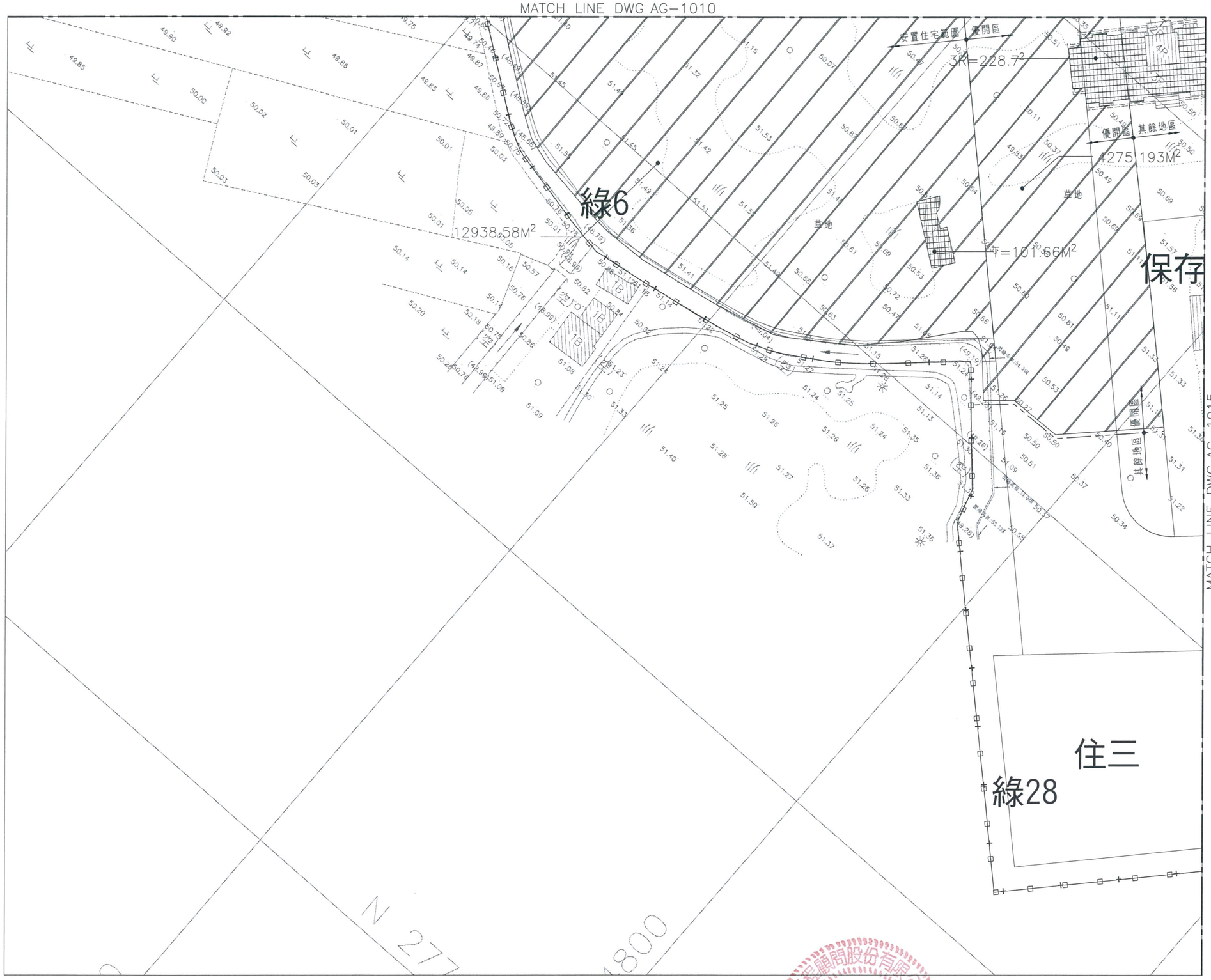

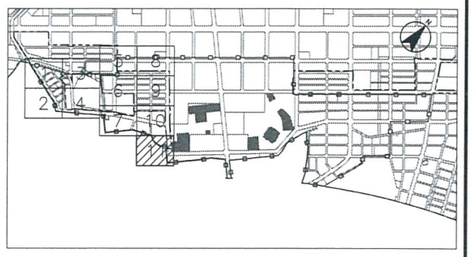

索引圖

比例尺

0 10 20 30M

A1 1:500
A3 1:1000

圖例：

- 都市計畫範圍線
- 優先開發區
- 分標範圍線
- 安置住宅範圍線
- 現地保留區
- 清除與掘除面積 面積 A=4275.193M²
- 磚造、RC 造、金屬結構拆除面積 面積 A=228.70M²
- 臨時構造物拆除面積 面積 A=101.66M²
- PC 清除面積 面積 A= 平均厚度 H=0.3M
- AC 清除面積 面積 A= 平均厚度 H=0.15M

說明：

1. 本圖除另有註明外，均以公尺爲單位。

版次	日期	修改內容	修改	核准

桃園市政府
航空城工程處
Office of Aerotropolis Public Construction ,Taoyuan

雙喜營造股份有限公司

檢核	[redacted]
品保	
核准	

單位	M
比例	A1 1:500 A3 1:1000
版次	0

桃園航空城計畫區段徵收工程
A3 分標統包工程(優先開發區)

清除與掘除及打除平面示意圖 (十一)

圖號 1011 / AG

張號

本資料僅供參考，現地狀況以實際用地點交情形為主

版次	日期	修改內容	修改	核准

桃園市政府
航空城工程處
Office of Aerotropolis Public Construction ,Taoyuan

雙喜營造股份有限公司

檢核	[redacted]
品保	
核准	

單位		M
比例	A1 A3	1:2000 1:4000
版次		0

桃園航空城計畫區段徵收工程
A3 分標統包工程(優先開發區)

整地平面配置圖

圖號 2000 / AG

張號

本資料僅供參考，現地狀況以實際用地點交情形為主

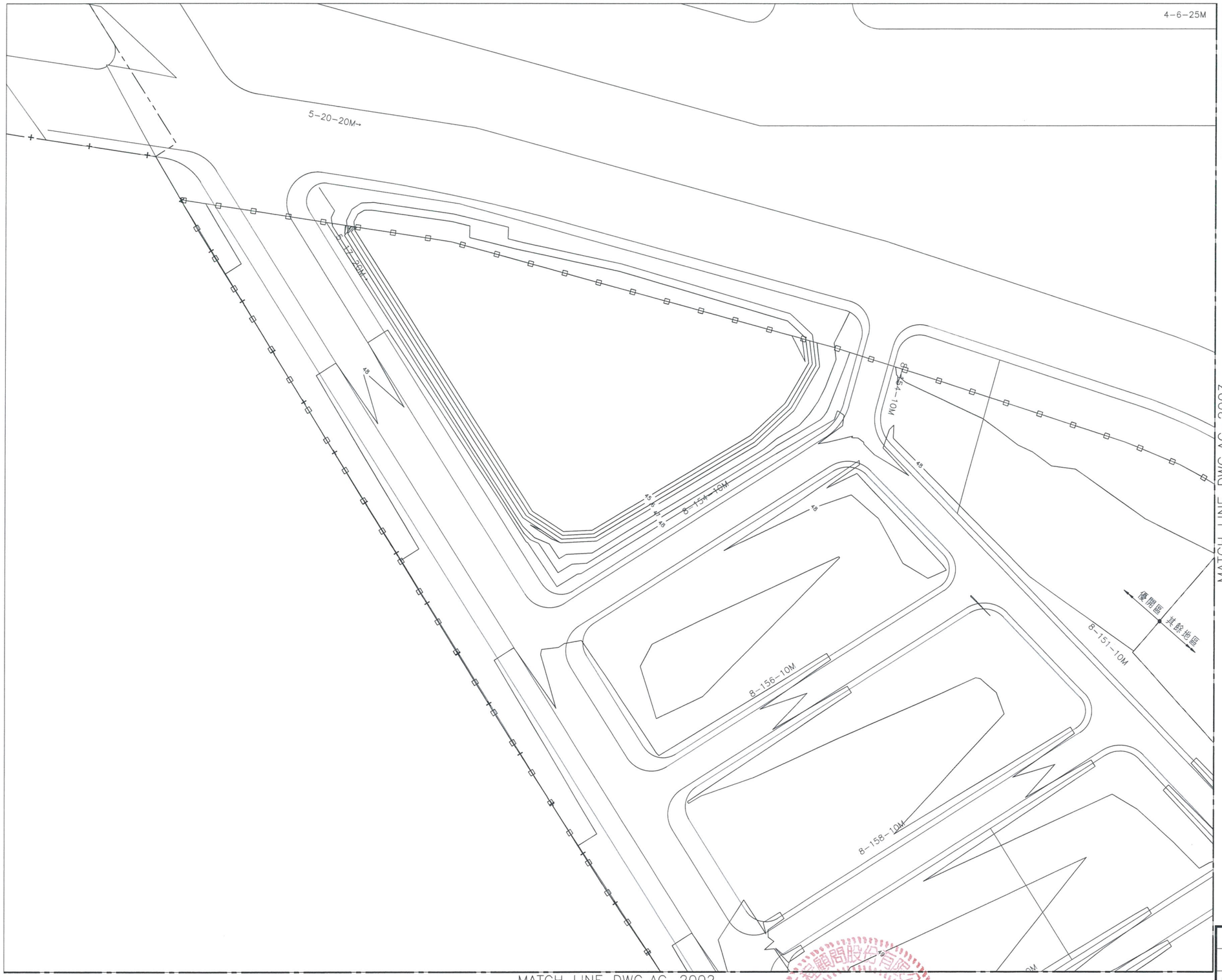

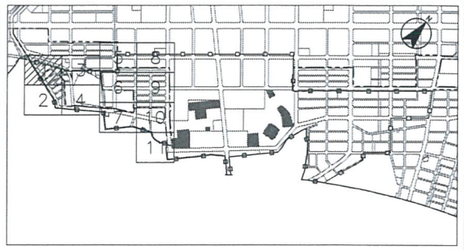

索引圖

比例尺

0 10 20 30M

A1 1:500
A3 1:1000

圖例:

- 都市計畫範圍線
- 優先開發區
- 分標範圍線
- 安置住宅範圍線
- 現地保留區
- 48 整地線

說明:

本圖除另有註明外,均以公尺爲單位。

版次	日期	修改內容	修改	核准

桃園市政府
航空城工程處
AEROTROPOLIS Office of Aerotropolis Public Construction ,Taoyuan

雙喜營造股份有限公司

檢核	[redacted]
品保	
核准	

單位	M
比例	A1 1:500 A3 1:1000
版次	0

桃園航空城計畫區段徵收工程
A3 分標統包工程(優先開發區)

整地平面配置圖(一)

圖號 2001 AG

張號

本資料僅供參考，現地狀況以實際用地點交情形為主

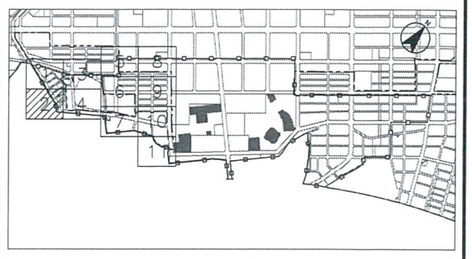

索引圖

比例尺

0 10 20 30M

A1 1:500
A3 1:1000

圖例:

- 都市計畫範圍線
- 優先開發區
- 分標範圍線
- 安置住宅範圍線
- 現地保留區
- 整地線

說明:

本圖除另有註明外,均以公尺爲單位。

版次	日期	修改內容	修改	核准

桃園市政府
航空城工程處
Office of Aerotropolis Public Construction ,Taoyuan

雙喜營造股份有限公司

檢核 [redacted]
品保
核准

單位	M
比例	A1 1:500 A3 1:1000
版次	0

桃園航空城計畫區段徵收工程
A3 分標統包工程(優先開發區)

整地平面配置圖(二)

圖號 2002 / AG

張號

本資料僅供參考，現地狀況以實際用地點交情形為主

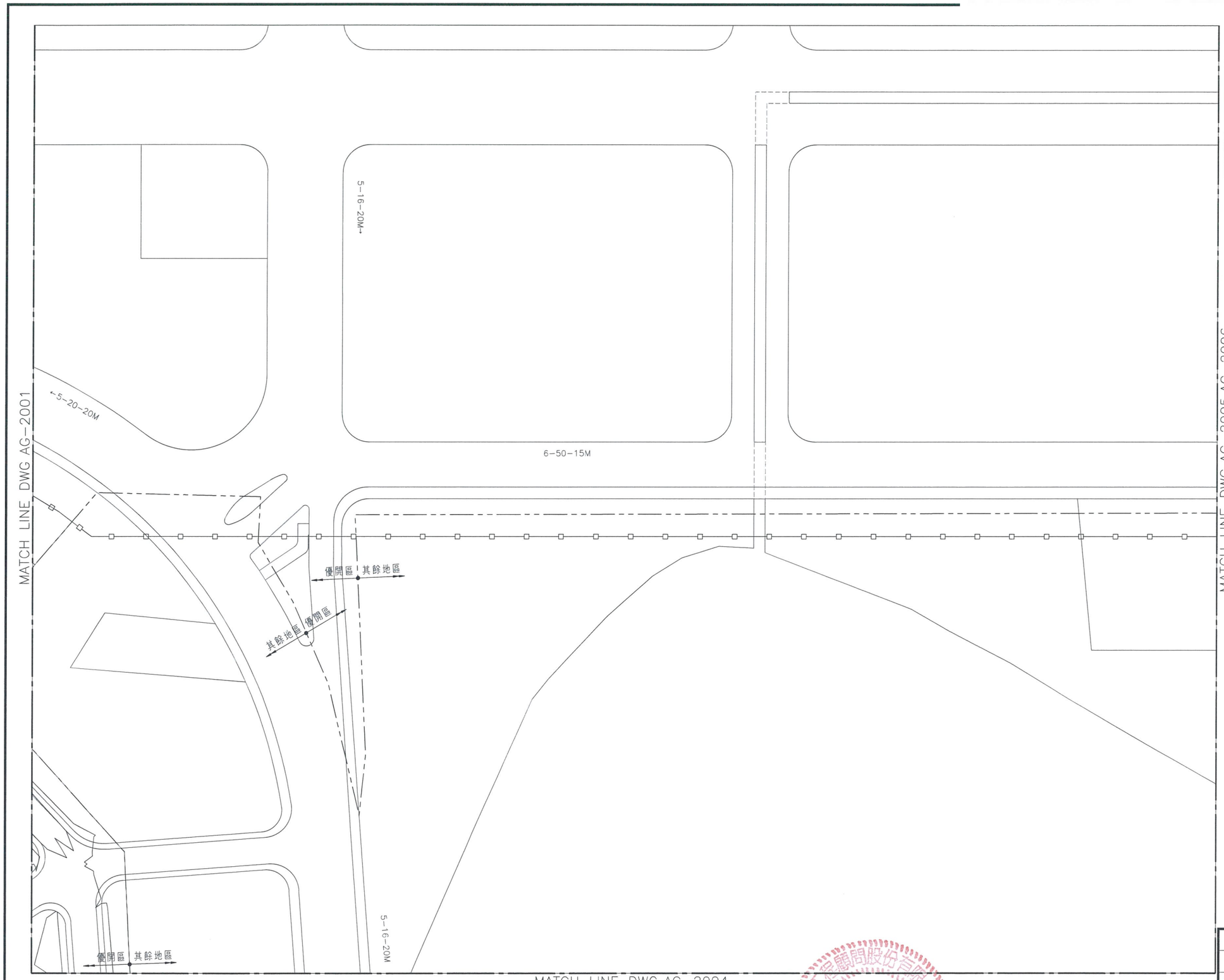

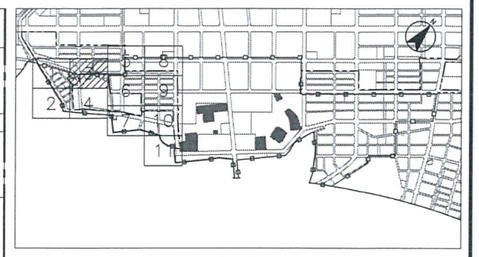

索引圖

比例尺

0 10 20 30M

A1 1:500
A3 1:1000

圖例:

- 都市計畫範圍線
- 優先開發區
- 分標範圍線
- 安置住宅範圍線
- 現地保留區
- 48 整地線

說明:

本圖除另有註明外,均以公尺爲單位。

版次	日期	修改內容	修改	核准

桃園市政府
航空城工程處
Office of Aerotropolis Public Construction ,Taoyuan

雙喜營造股份有限公司

檢核	[redacted]
品保	
核准	

單位	M
比例	A1 1:500 A3 1:1000
版次	0

桃園航空城計畫區段徵收工程
A3 分標統包工程(優先開發區)

整地平面配置圖(三)

圖號 2003/AG

張號

本資料僅供參考，現地狀況以實際用地點交情形為主

MATCH LINE DWG AG-2003

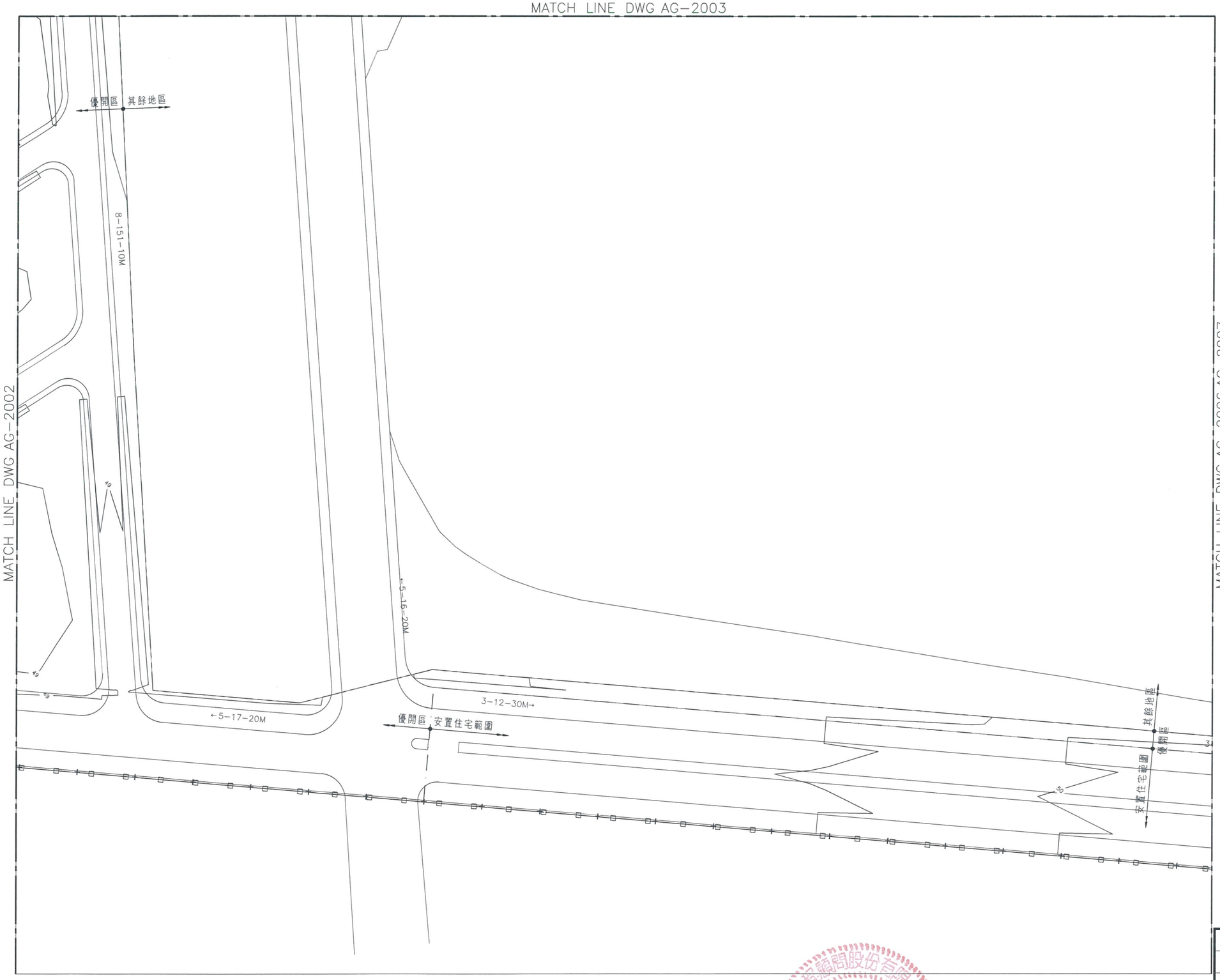

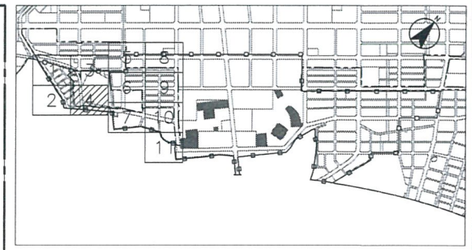

索引圖

比例尺

0 10 20 30M

A1 1:500
A3 1:1000

圖例:

- 都市計畫範圍線
- 優先開發區
- 分標範圍線
- 安置住宅範圍線
- 現地保留區
- 48 整地線

說明:

本圖除另有註明外,均以公尺爲單位。

版次	日期	修改內容	修改	核准

桃園市政府
航空城工程處
AEROTROPOLIS Office of Aerotropolis Public Construction ,Taoyuan

雙喜營造股份有限公司

檢核	[redacted]
品保	
核准	

單位	M
比例	A1 1:500 A3 1:1000
版次	0

桃園航空城計畫區段徵收工程
A3 分標統包工程(優先開發區)

整地平面配置圖(四)

圖號 2004 / AG

張號

本資料僅供參考，現地狀況以實際用地點交情形為主

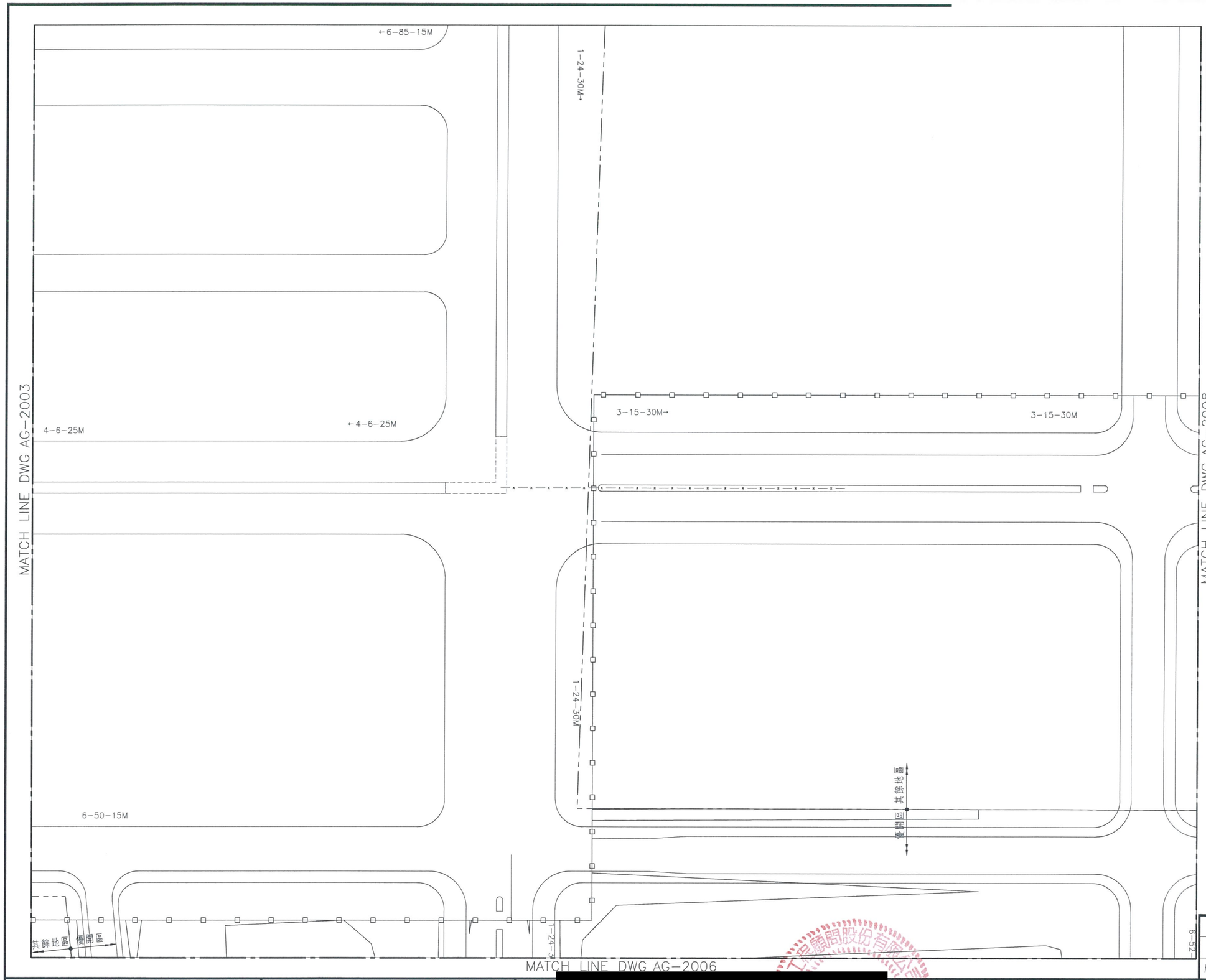

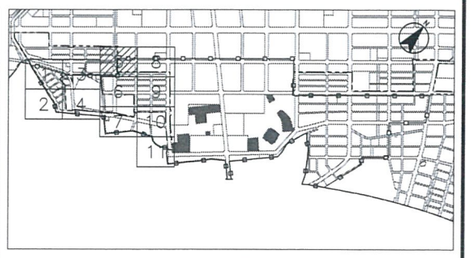

索引圖

比例尺

0 10 20 30M

A1 1:500
A3 1:1000

圖例:

- 都市計畫範圍線
- 優先開發區
- 分標範圍線
- 安置住宅範圍線
- 現地保留區
- 整地線

說明:

本圖除另有註明外,均以公尺爲單位。

版次	日期	修改內容	修改	核准

桃園市政府
航空城工程處
AEROTROPOLIS Office of Aerotropolis Public Construction ,Taoyuan

雙喜營造股份有限公司

檢核	[redacted]
品保	
核准	

單位	M
比例	A1 1:500 A3 1:1000
版次	0

桃園航空城計畫區段徵收工程
A3 分標統包工程(優先開發區)

整地平面配置圖(五)

圖號 2005 AG

張號

本資料僅供參考，現地狀況以實際用地點交情形為主

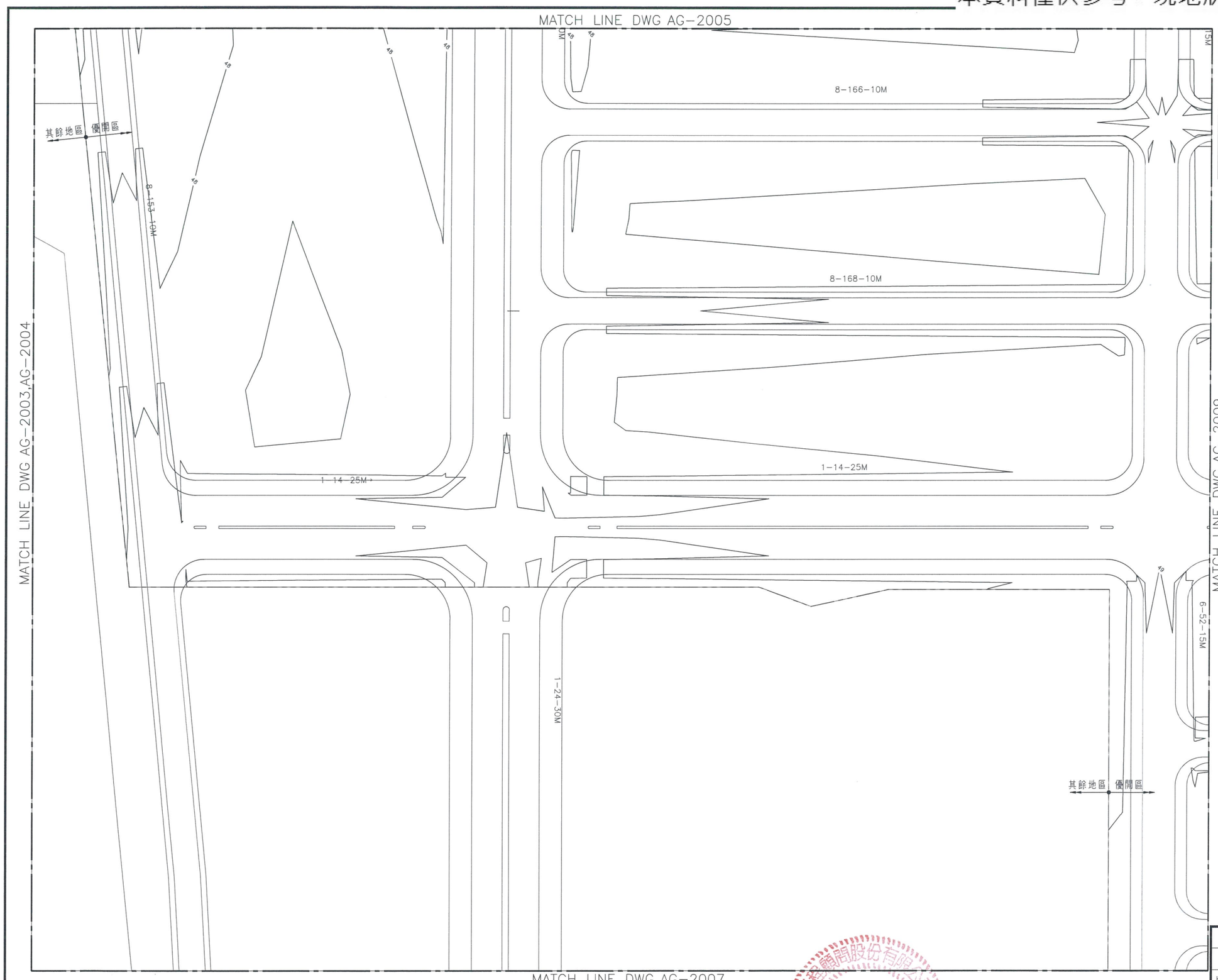

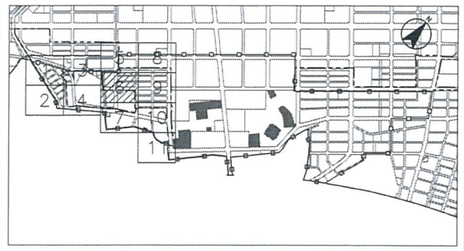

索引圖

比例尺

0 10 20 30M

A1 1:500
A3 1:1000

圖例:

- 都市計畫範圍線
- 優先開發區
- 分標範圍線
- 安置住宅範圍線
- 現地保留區
- 整地線

說明:

本圖除另有註明外,均以公尺爲單位。

版次	日期	修改內容	修改	核准

桃園市政府
航空城工程處
Office of Aerotropolis Public Construction ,Taoyuan

雙喜營造股份有限公司

檢核	[redacted]
品保	
核准	

單位	M
比例	A1 1:500 A3 1:1000
版次	0

桃園航空城計畫區段徵收工程
A3 分標統包工程(優先開發區)

整地平面配置圖(六)

圖號 2006 / AG

張號

本資料僅供參考，現地狀況以實際用地點交情形為主

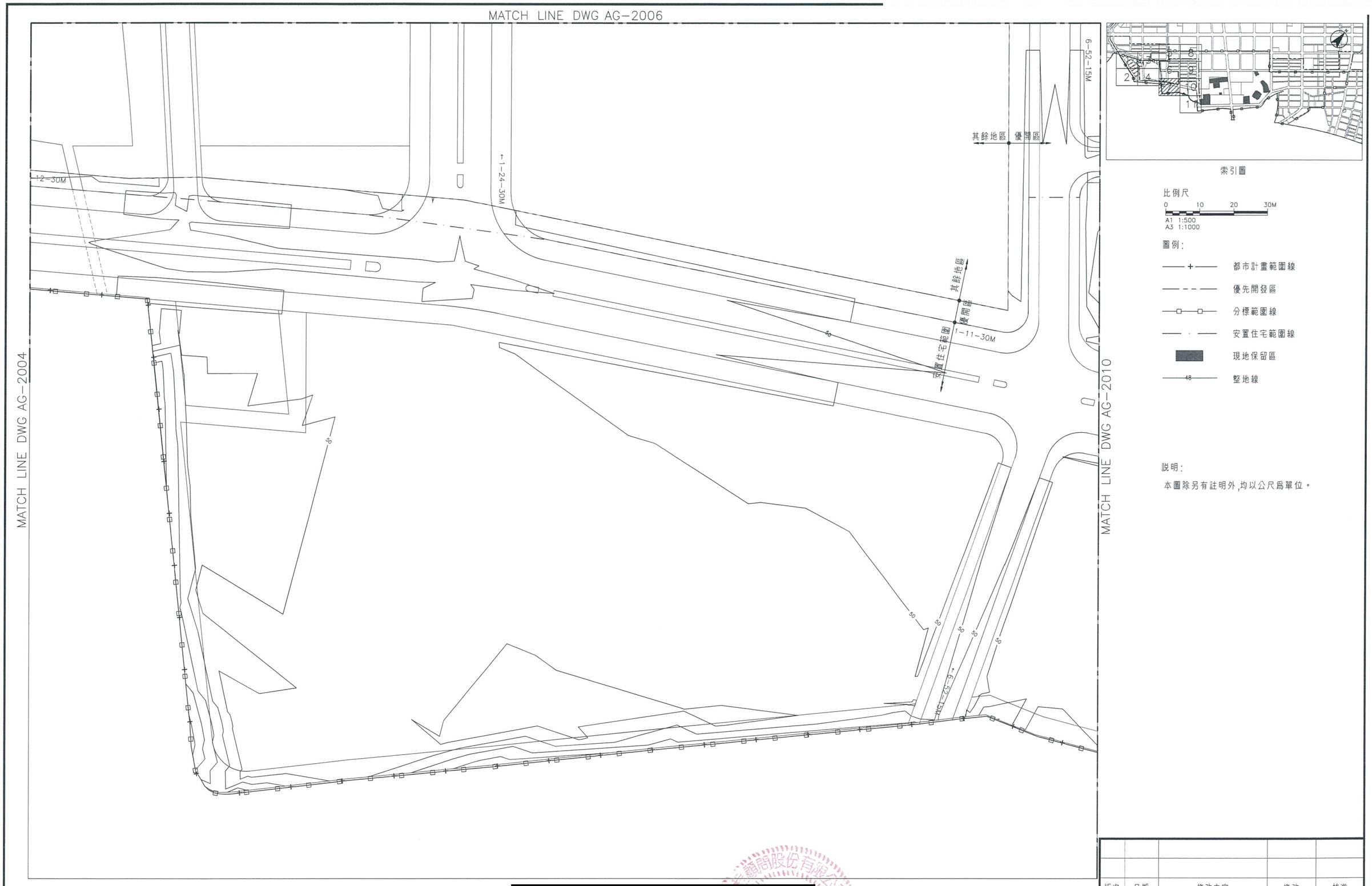

版次	日期	修改內容	修改	核准

桃園市政府
航空城工程處
Office of Aerotropolis Public Construction ,Taoyuan

雙喜營造股份有限公司

檢核	[redacted]
品保	
核准	

單位	M
比例	A1 1:500 A3 1:1000
版次	0

桃園航空城計畫區段徵收工程
A3 分標統包工程(優先開發區)

整地平面配置圖(七)

圖號 2007 AG

張號

本資料僅供參考，現地狀況以實際用地點交情形為主

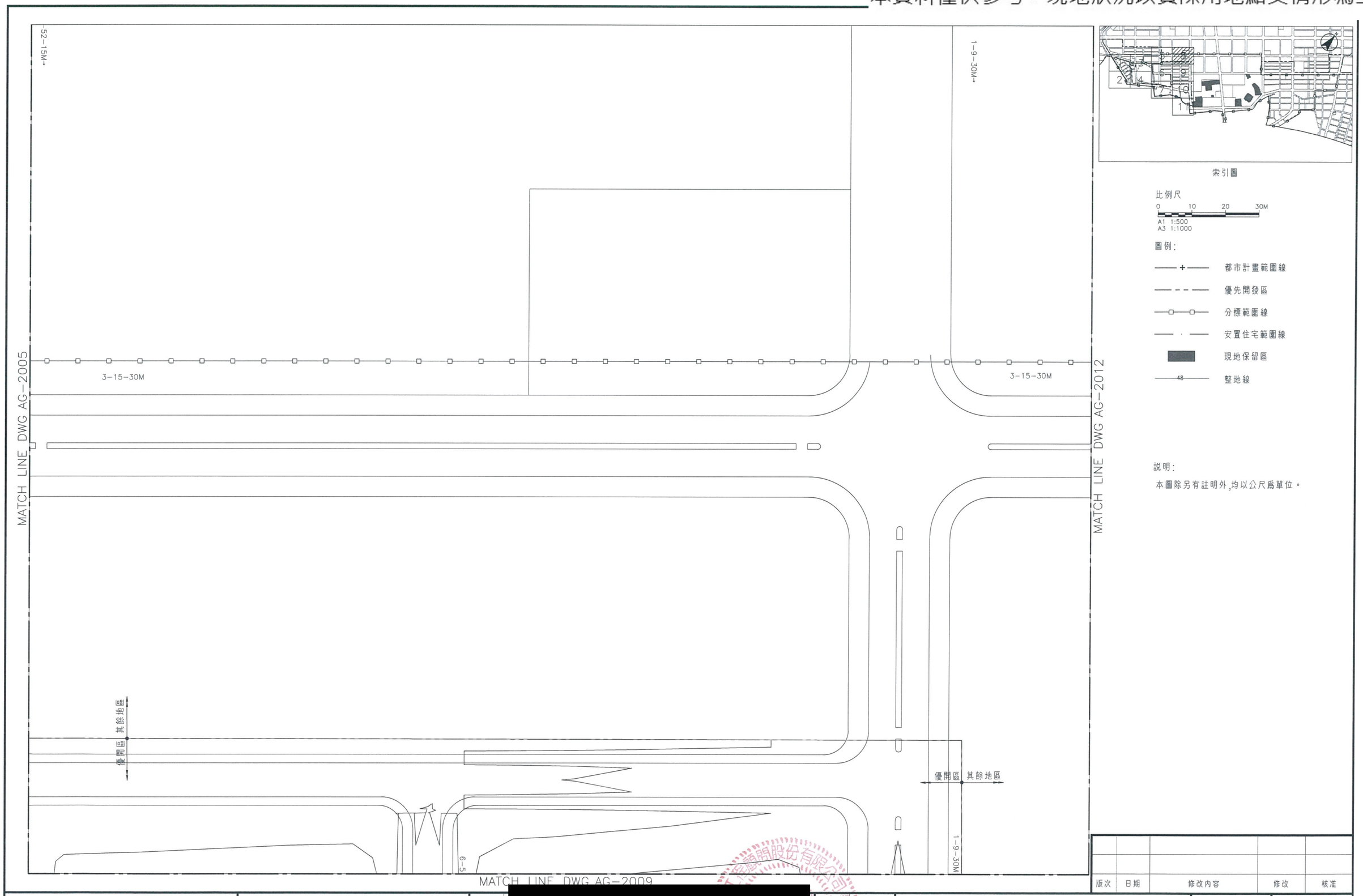

版次	日期	修改內容	修改	核准

桃園市政府
航空城工程處
Office of Aerotropolis Public Construction ,Taoyuan

雙喜營造股份有限公司

檢核	[redacted]	單位	M
品保		比例	A1 1:500 A3 1:1000
核准		版次	0

桃園航空城計畫區段徵收工程
A3 分標統包工程(優先開發區)
整地平面配置圖(八)

圖號 2008 / AG

張號

本資料僅供參考，現地狀況以實際用地點交情形為主

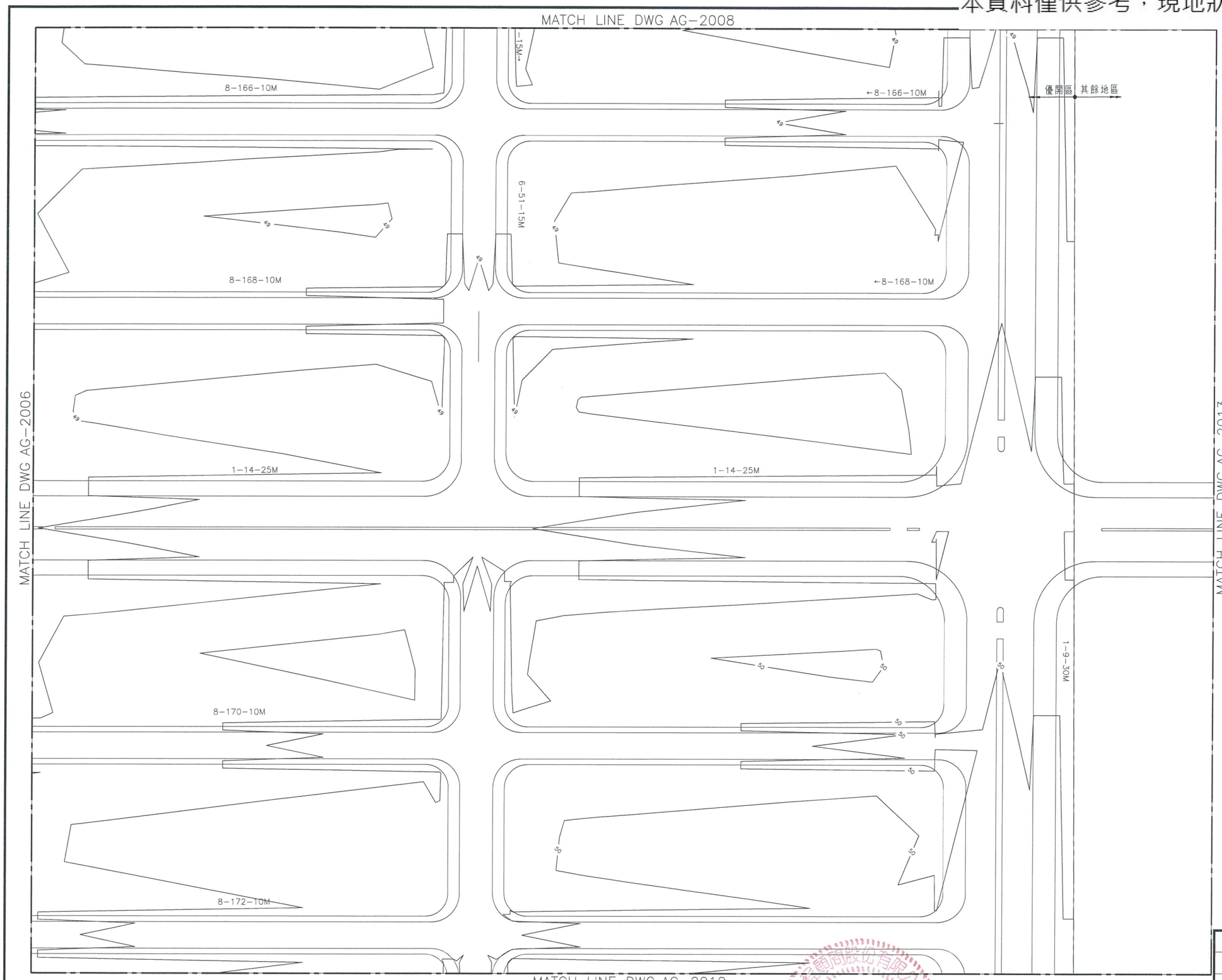

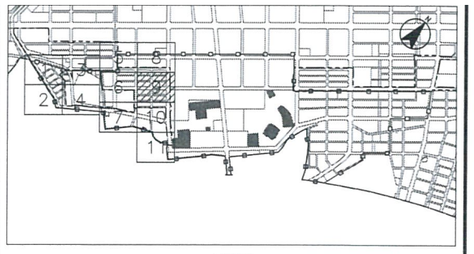

索引圖

比例尺

0 10 20 30M

A1 1:500
A3 1:1000

圖例:

- 都市計畫範圍線
- 優先開發區
- 分標範圍線
- 安置住宅範圍線
- 現地保留區
- 整地線

說明:

本圖除另有註明外,均以公尺爲單位。

版次	日期	修改內容	修改	核准

桃園市政府
航空城工程處
Office of Aerotropolis Public Construction ,Taoyuan

雙喜營造股份有限公司

檢核	[redacted]	單位	M
品保		比例	A1 1:500 A3 1:1000
核准		版次	0

桃園航空城計畫區段徵收工程
A3 分標統包工程(優先開發區)

整地平面配置圖(九)

圖號 2009 / AG

張號

本資料僅供參考，現地狀況以實際用地點交情形為主

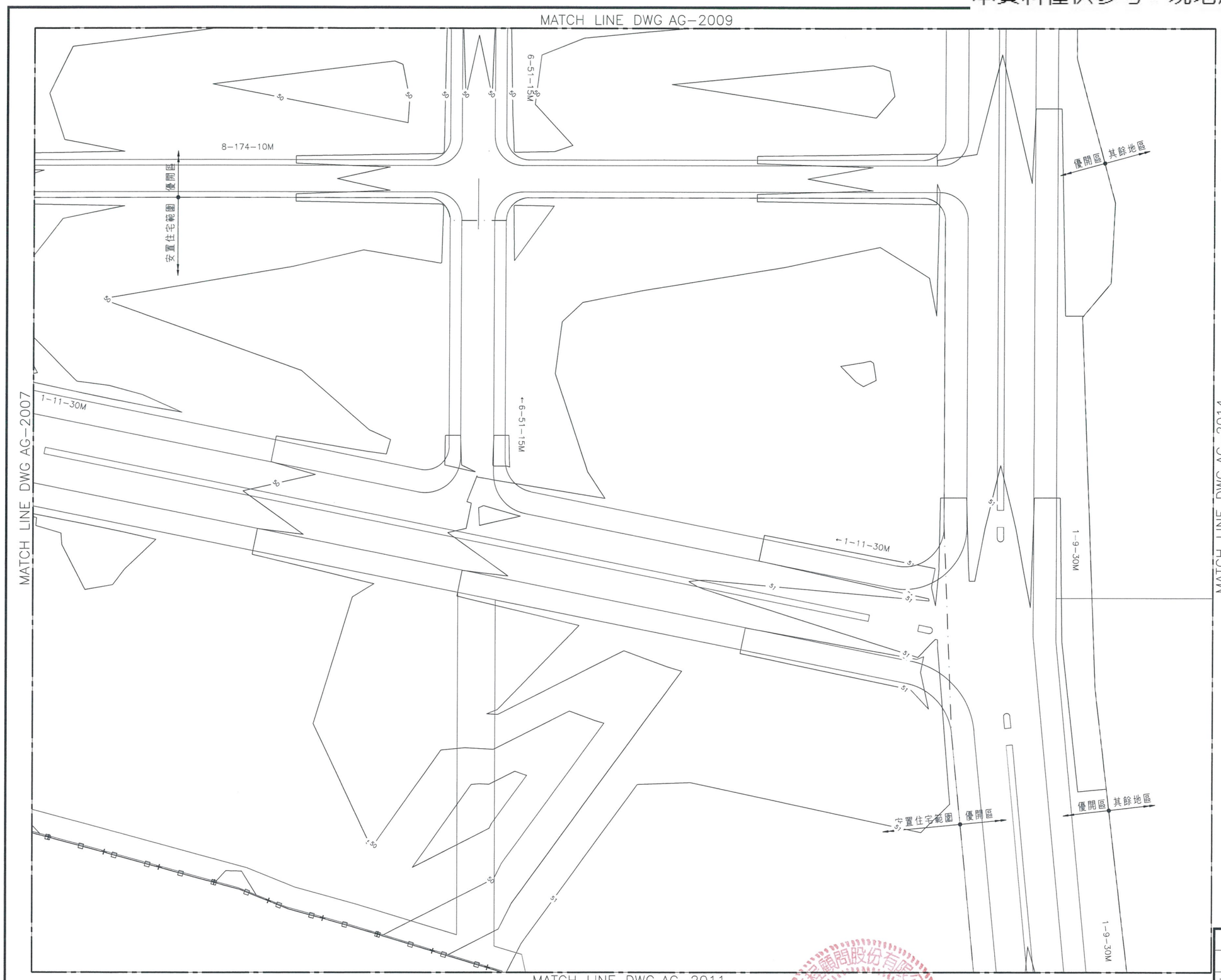

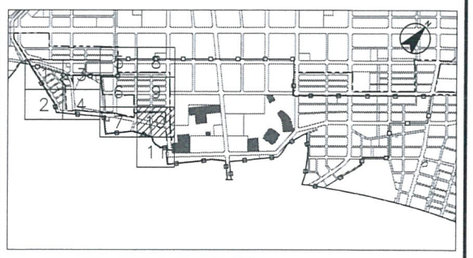

索引圖

比例尺

0 10 20 30M

A1 1:500
A3 1:1000

圖例:

- 都市計畫範圍線
- 優先開發區
- 分標範圍線
- 安置住宅範圍線
- 現地保留區
- 整地線

說明:

本圖除另有註明外,均以公尺爲單位。

版次	日期	修改內容	修改	核准

桃園市政府
航空城工程處
Office of Aerotropolis Public Construction ,Taoyuan

雙喜營造股份有限公司

檢核	[redacted]
品保	
核准	

單位	M
比例	A1 1:500 A3 1:1000
版次	0

桃園航空城計畫區段徵收工程
A3 分標統包工程(優先開發區)

整地平面配置圖(十)

圖號 2010 / AG

張號

本資料僅供參考，現地狀況以實際用地點交情形為主

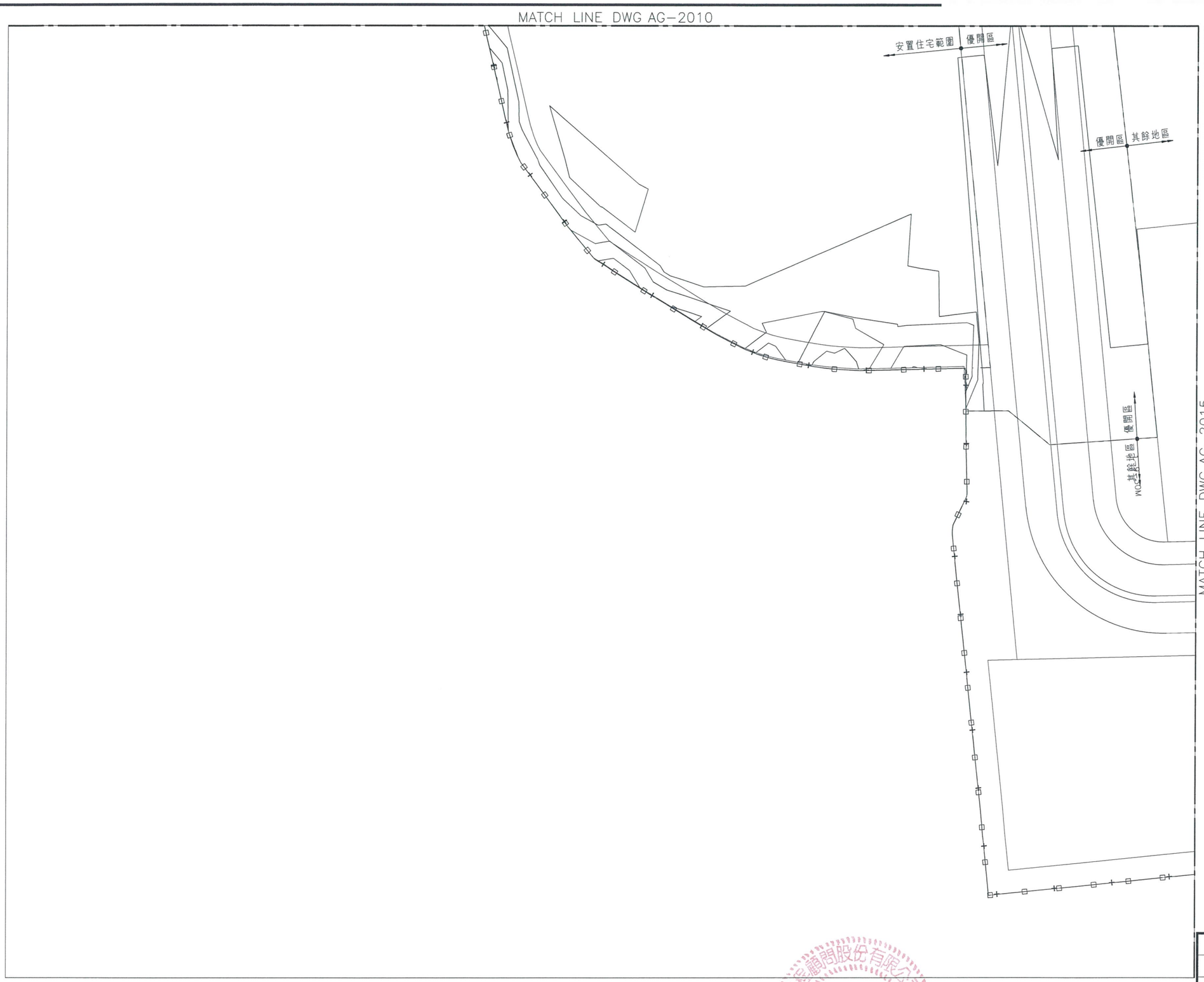

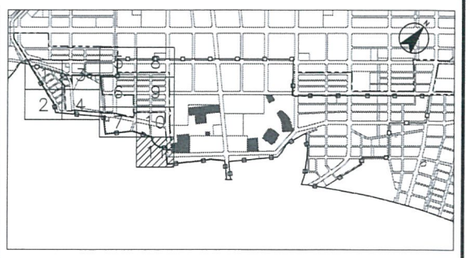

索引圖

比例尺

0 10 20 30M

A1 1:500
A3 1:1000

圖例:

- 都市計畫範圍線
- 優先開發區
- 分標範圍線
- 安置住宅範圍線
- 現地保留區
- 48 整地線

說明:

本圖除另有註明外,均以公尺爲單位。

版次	日期	修改內容	修改	核准

桃園市政府
航空城工程處
AEROTROPOLIS Office of Aerotropolis Public Construction ,Taoyuan

雙喜營造股份有限公司

檢核	[redacted]
品保	
核准	

單位	M
比例	A1 1:500 A3 1:1000
版次	0

桃園航空城計畫區段徵收工程
A3 分標統包工程(優先開發區)

整地平面配置圖 (十一)

圖號 2011 / AG

張號

本資料僅供參考，現地狀況以實際用地點交情形為主

版次	日期	修改內容	修改	核准

桃園市政府
航空城工程處
Office of Aerotropolis Public Construction ,Taoyuan

雙喜營造股份有限公司

檢核	[redacted]
品保	
核准	

單位	M
比例	A1 1:2000 A3 1:4000
版次	0

桃園航空城計畫區段徵收工程
A3 分標統包工程(優先開發區)

整地前、後等高線地形對照總圖

圖號 3000 / AG

張號

本資料僅供參考，現地狀況以實際用地點交情形為主

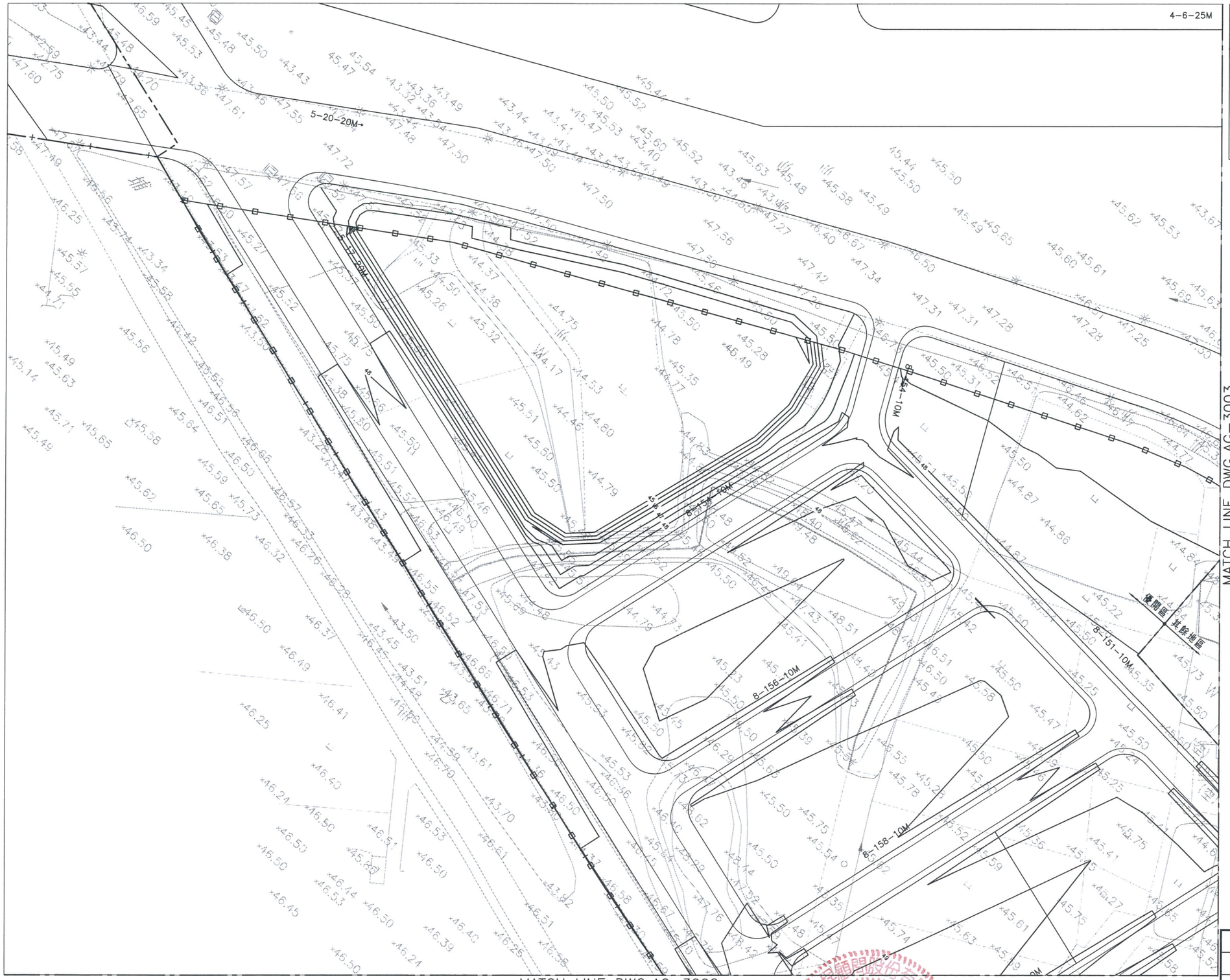

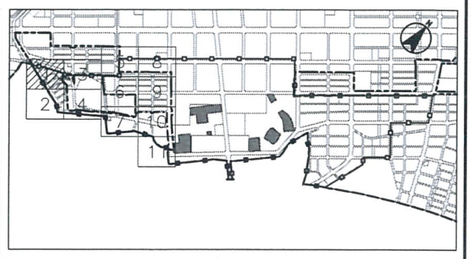

索引圖

比例尺

0 10 20 30M

A1 1:500
A3 1:1000

圖例:

- 都市計畫範圍線
- 優先開發區
- 分標範圍線
- 安置住宅範圍線
- 現地保留區
- 整地線

說明:

本圖除另有註明外,均以公尺爲單位。

版次	日期	修改內容	修改	核准

桃園市政府 航空城工程處 Office of Aerotropolis Public Construction ,Taoyuan

雙喜營造股份有限公司

檢核	[redacted]
品保	
核准	

單位	M
比例	A1 1:500 A3 1:1000
版次	0

桃園航空城計畫區段徵收工程
A3 分標統包工程(優先開發區)

整地前、後等高線地形對照圖 (一)

圖號 3001 / AG

張號

本資料僅供參考，現地狀況以實際用地點交情形為主

MATCH LINE DWG AG-3001



MATCH LINE DWG AG-3004

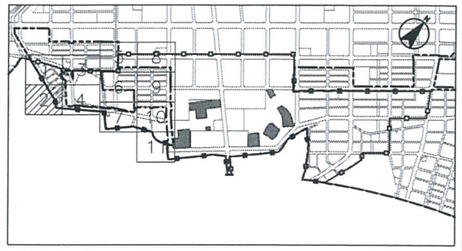

索引圖

比例尺

0 10 20 30M

A1 1:500
A3 1:1000

圖例:

- 都市計畫範圍線
- 優先開發區
- 分標範圍線
- 安置住宅範圍線
- 現地保留區
- 整地線

說明:

本圖除另有註明外,均以公尺爲單位。

版次	日期	修改內容	修改	核准

桃園市政府
航空城工程處
Office of Aerotropolis Public Construction ,Taoyuan

雙喜營造股份有限公司

檢核	[redacted]
品保	
核准	

單位	M
比例	A1 1:500 A3 1:1000
版次	0

桃園航空城計畫區段徵收工程
A3 分標統包工程(優先開發區)

整地前、後等高線地形對照圖 (二)

圖號 3002 / AG

張號

本資料僅供參考，現地狀況以實際用地點交情形為主



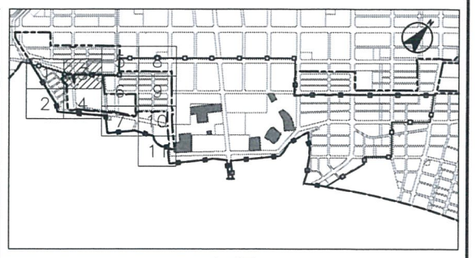

索引圖

比例尺

0 10 20 30M

A1 1:500
A3 1:1000

圖例:

- 都市計畫範圍線
- 優先開發區
- 分標範圍線
- 安置住宅範圍線
- 現地保留區
- 48 整地線

說明:

本圖除另有註明外,均以公尺爲單位。

版次	日期	修改內容	修改	核准

桃園市政府
航空城工程處
AEROTROPOLIS Office of Aerotropolis Public Construction ,Taoyuan

雙喜營造股份有限公司

檢核	[redacted]	單位	M
品保		比例	A1 1:500 A3 1:1000
核准		版次	0

桃園航空城計畫區段徵收工程
A3 分標統包工程(優先開發區)

整地前、後等高線地形對照圖(三)

圖號 3003 / AG

張號

本資料僅供參考，現地狀況以實際用地點交情形為主

MATCH LINE DWG AG-3003

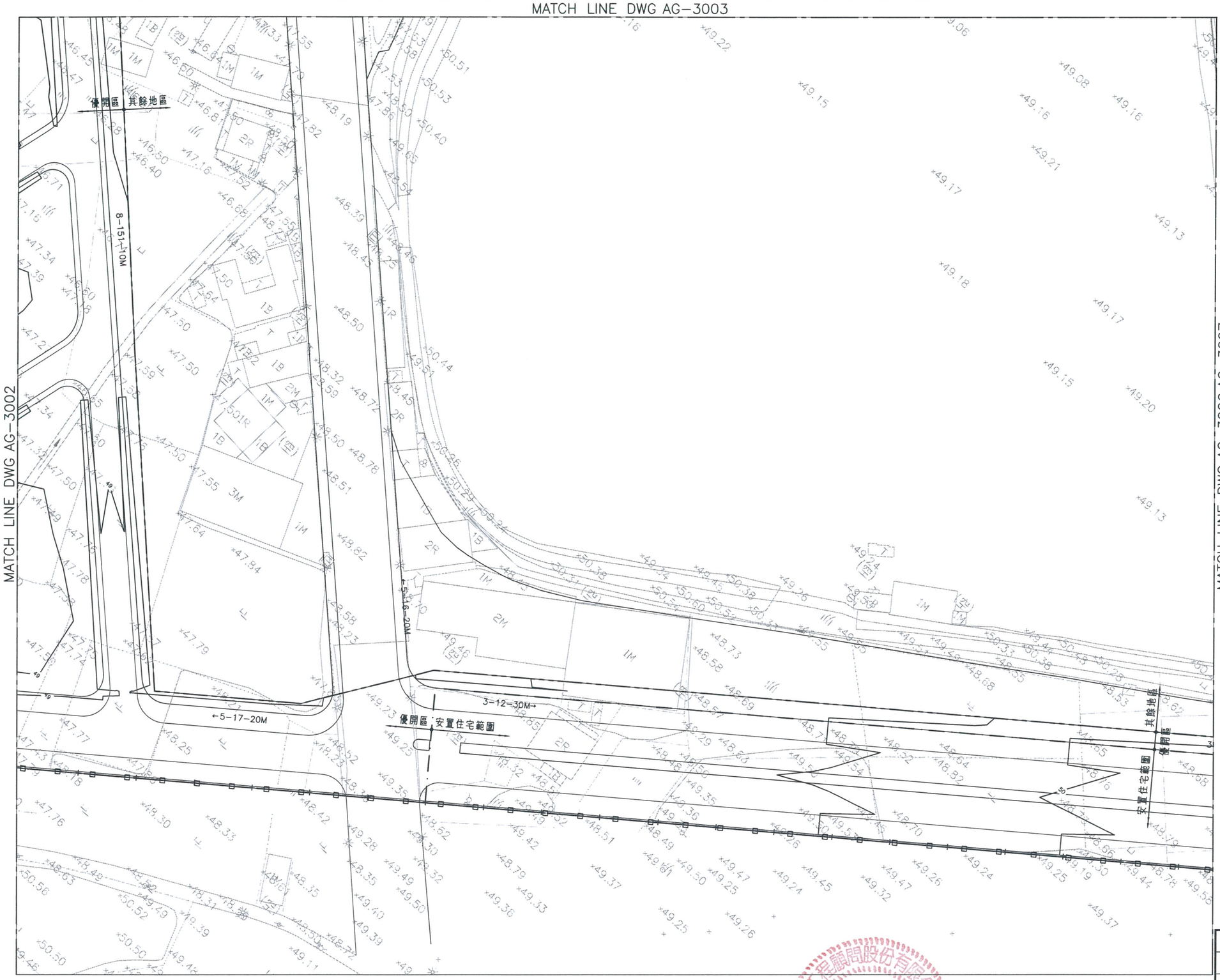

MATCH LINE DWG AG-3002

MATCH LINE DWG AG-3006,AG-3007

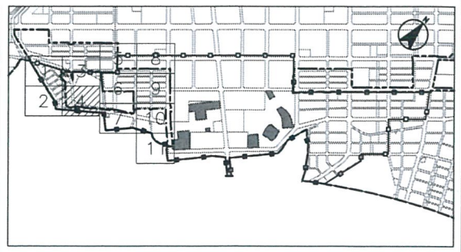

索引圖

比例尺

0 10 20 30M

A1 1:500
A3 1:1000

圖例:

- 都市計畫範圍線
- 優先開發區
- 分標範圍線
- 安置住宅範圍線
- 現地保留區
- 整地線

說明:

本圖除另有註明外,均以公尺爲單位。

版次	日期	修改內容	修改	核准

桃園市政府
航空城工程處
Office of Aerotropolis Public Construction ,Taoyuan

雙喜營造股份有限公司

檢核	[redacted]
品保	
核准	

單位	M
比例	A1 1:500 A3 1:1000
版次	0

桃園航空城計畫區段徵收工程
A3 分標統包工程(優先開發區)

整地前、後等高線地形對照圖 (四)

圖號 3004 / AG

張號

本資料僅供參考，現地狀況以實際用地點交情形為主



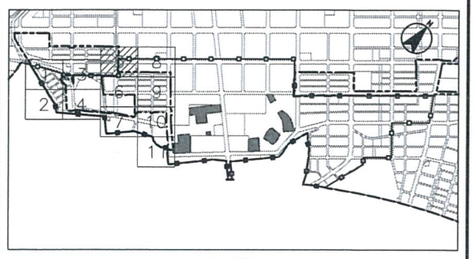

索引圖

比例尺

0 10 20 30M

A1 1:500
A3 1:1000

圖例:

- 都市計畫範圍線
- 優先開發區
- 分標範圍線
- 安置住宅範圍線
- 現地保留區
- 整地線

說明:

本圖除另有註明外,均以公尺爲單位。

版次	日期	修改內容	修改	核准

桃園市政府 航空城工程處 Office of Aerotropolis Public Construction ,Taoyuan

雙喜營造股份有限公司

檢核 [redacted]
品保
核准

單位 M
比例 A1 1:500 A3 1:1000
版次 0

桃園航空城計畫區段徵收工程
A3 分標統包工程(優先開發區)

整地前、後等高線地形對照圖 (五)

圖號 3005 / AG

張號

本資料僅供參考，現地狀況以實際用地點交情形為主

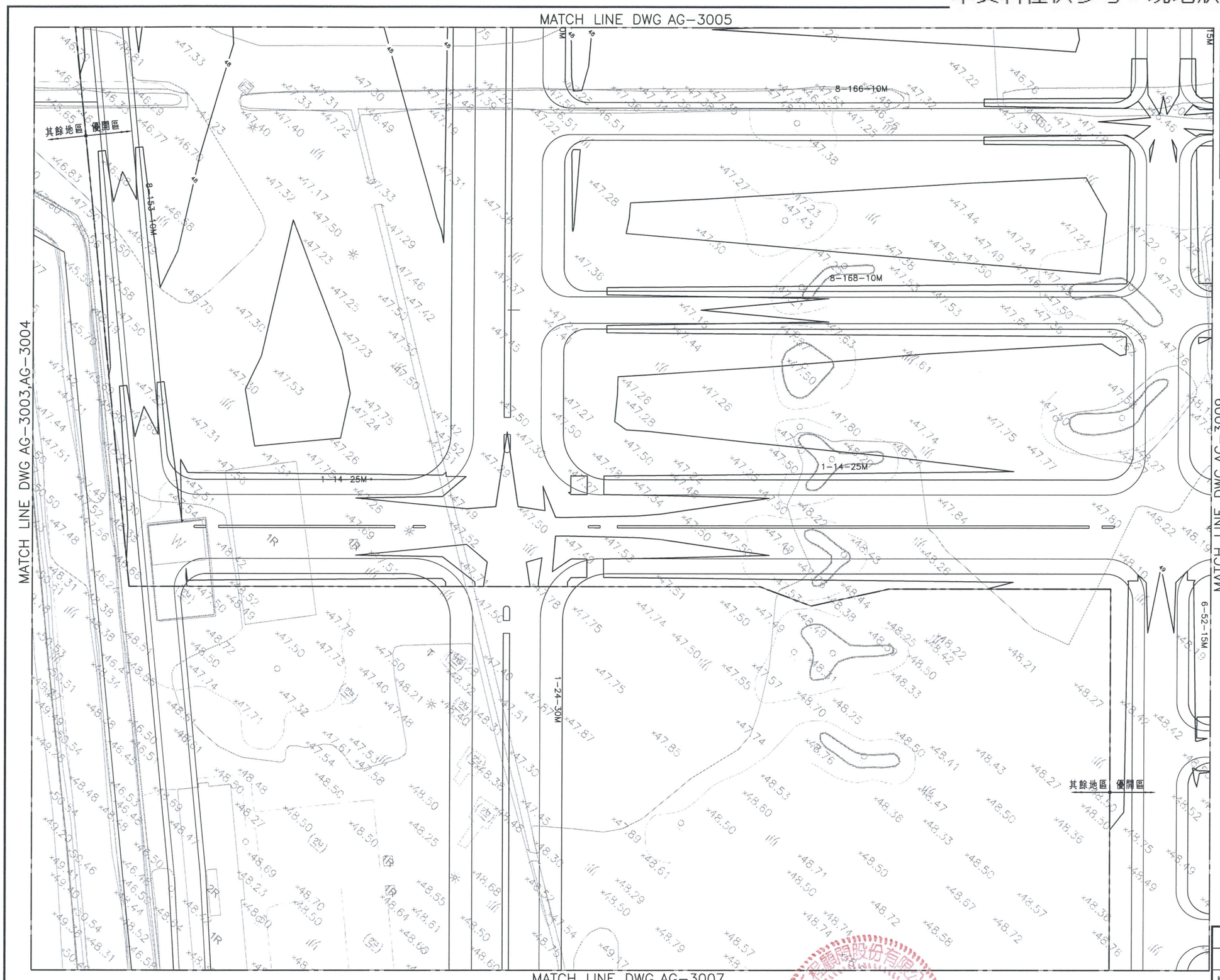

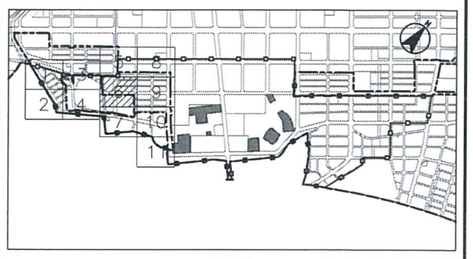

索引圖

比例尺

0 10 20 30M

A1 1:500
A3 1:1000

圖例:

- 都市計畫範圍線
- 優先開發區
- 分標範圍線
- 安置住宅範圍線
- 現地保留區
- 整地線

說明:

本圖除另有註明外,均以公尺爲單位。

版次	日期	修改內容	修改	核准

桃園市政府 航空城工程處 Office of Aerotropolis Public Construction ,Taoyuan

雙喜營造股份有限公司

檢核	[redacted]
品保	
核准	

單位	M
比例	A1 1:500 A3 1:1000
版次	0

桃園航空城計畫區段徵收工程
A3 分標統包工程(優先開發區)

整地前、後等高線地形對照圖 (六)

圖號 3006 / AG

張號

本資料僅供參考，現地狀況以實際用地點交情形為主

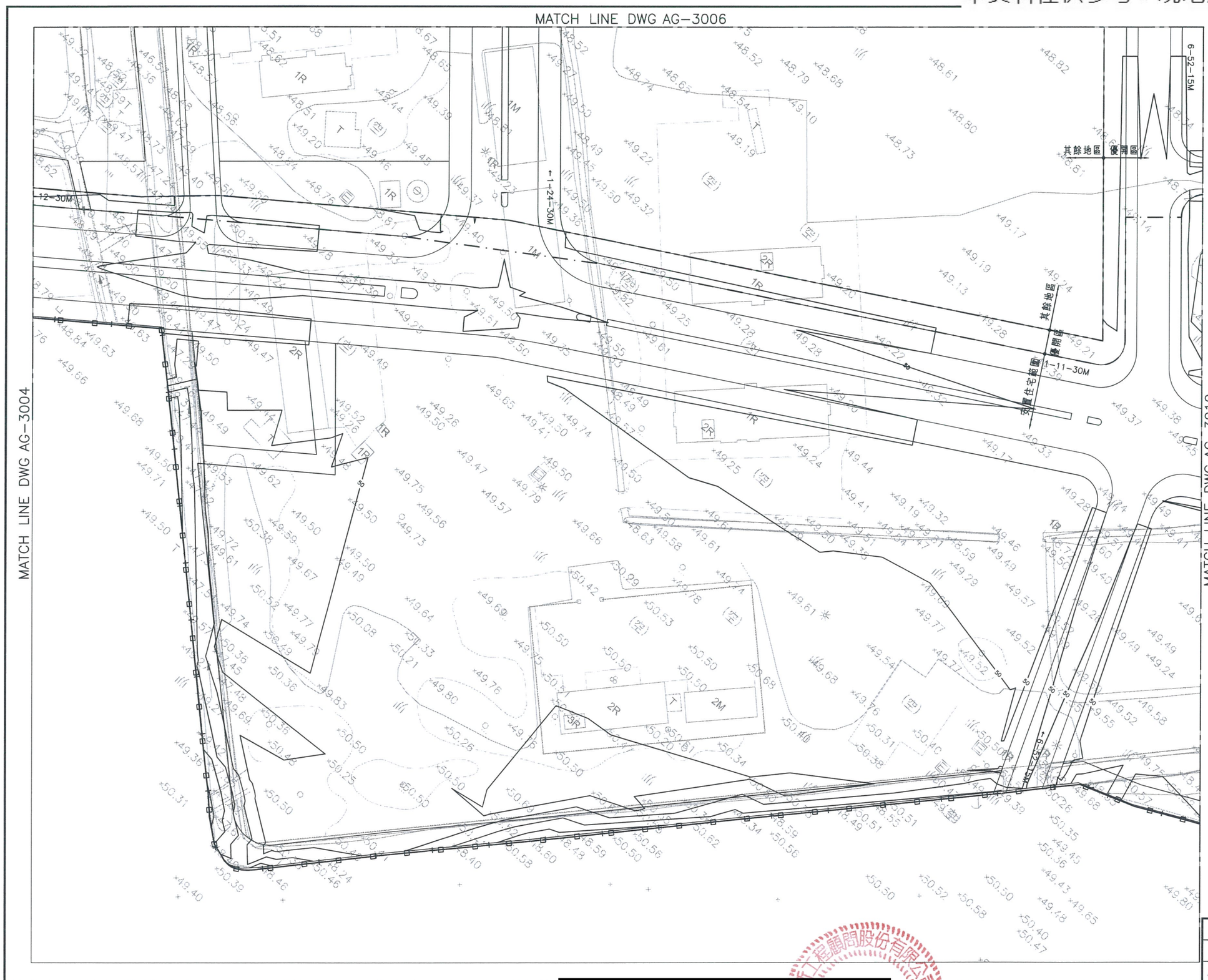

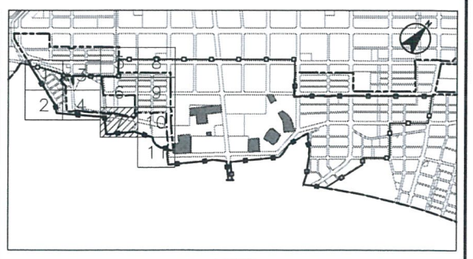

索引圖

比例尺

0 10 20 30M

A1 1:500
A3 1:1000

圖例:

- 都市計畫範圍線
- 優先開發區
- 分標範圍線
- 安置住宅範圍線
- 現地保留區
- 整地線

說明:

本圖除另有註明外,均以公尺爲單位。

版次	日期	修改內容	修改	核准

桃園市政府
航空城工程處
Office of Aerotropolis Public Construction ,Taoyuan

雙喜營造股份有限公司

檢核	[redacted]
品保	
核准	

單位	M
比例	A1 1:500 A3 1:1000
版次	0

桃園航空城計畫區段徵收工程
A3 分標統包工程(優先開發區)

整地前、後等高線地形對照圖 (七)

圖號 3007 / AG

張號

本資料僅供參考，現地狀況以實際用地點交情形為主

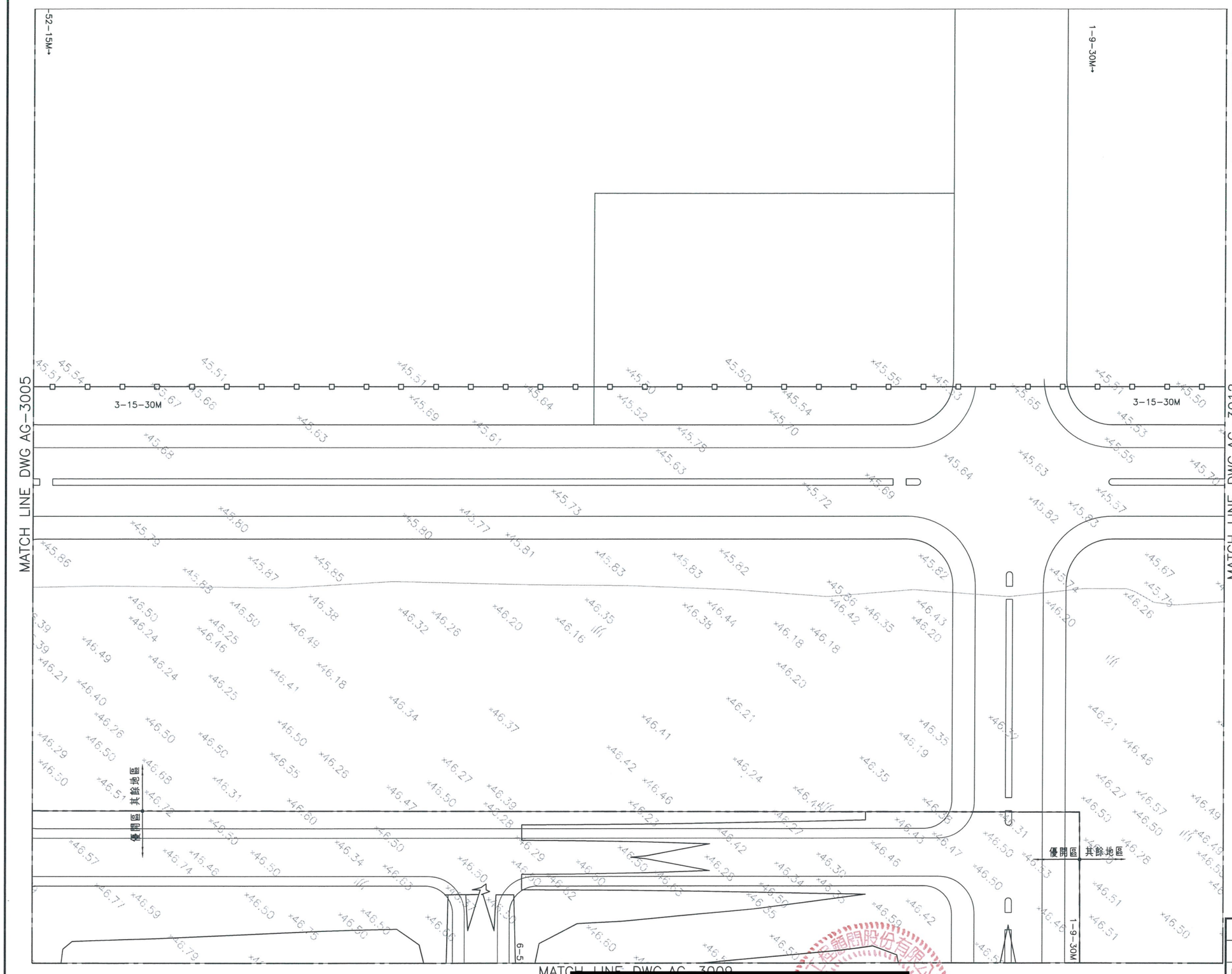

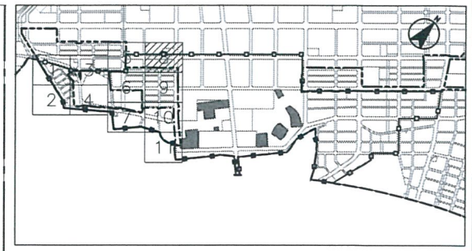

索引圖

比例尺

0 10 20 30M

A1 1:500
A3 1:1000

圖例:

- 都市計畫範圍線
- 優先開發區
- 分標範圍線
- 安置住宅範圍線
- 現地保留區
- 整地線

說明:

本圖除另有註明外,均以公尺爲單位。

版次	日期	修改內容	修改	核准

桃園市政府
航空城工程處
Office of Aerotropolis Public Construction ,Taoyuan

雙喜營造股份有限公司

檢核	[redacted]
品保	
核准	

單位	M
比例	A1 1:500 A3 1:1000
版次	0

桃園航空城計畫區段徵收工程
A3 分標統包工程(優先開發區)

整地前、後等高線地形對照圖（八）

圖號 3008 / AG

張號

本資料僅供參考，現地狀況以實際用地點交情形為主

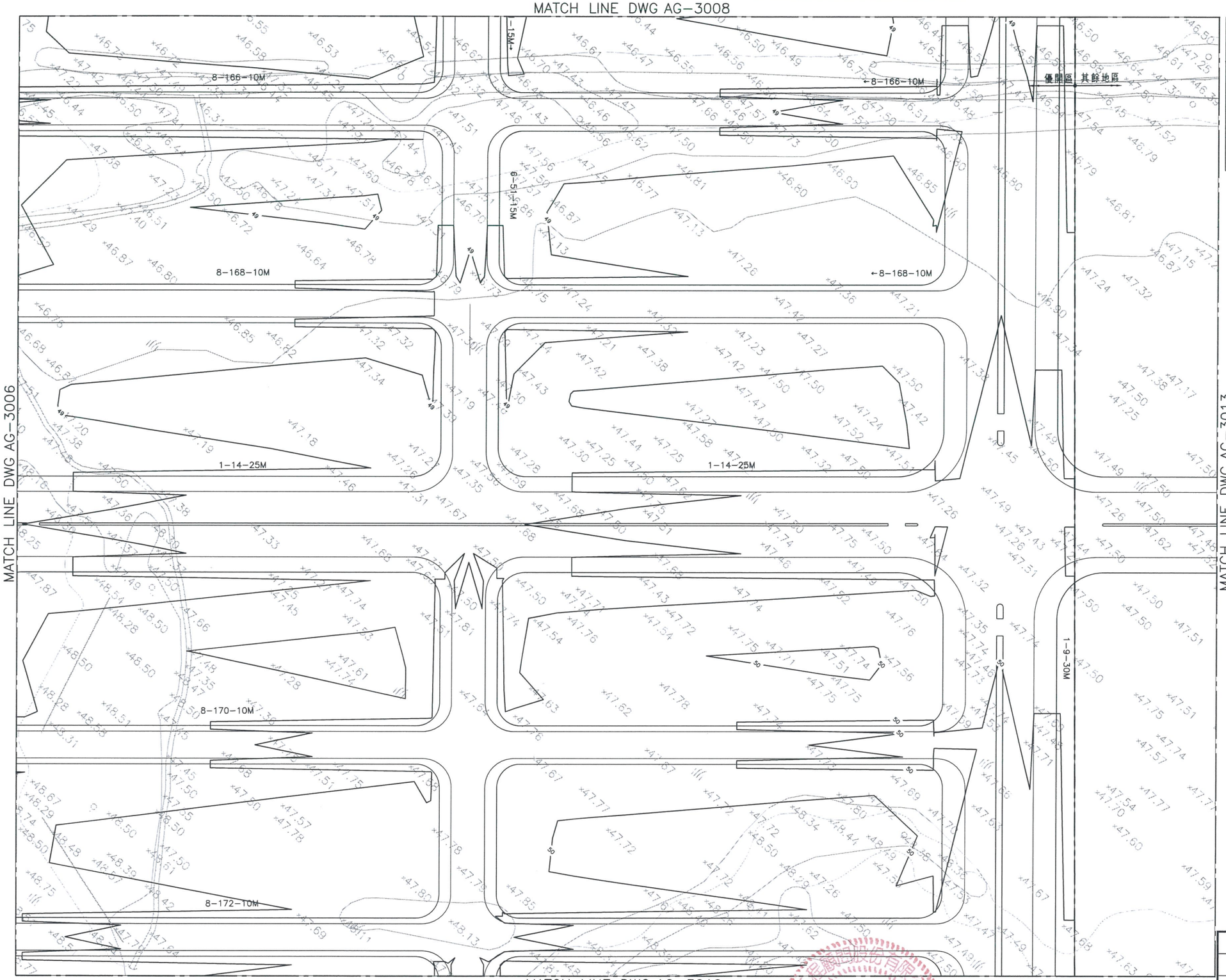

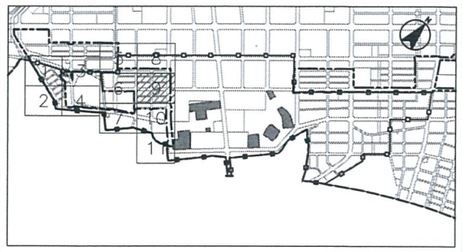

索引圖

比例尺

0 10 20 30M

A1 1:500
A3 1:1000

圖例:

- 都市計畫範圍線
- 優先開發區
- 分標範圍線
- 安置住宅範圍線
- 現地保留區
- 整地線

說明:

本圖除另有註明外,均以公尺爲單位。

版次	日期	修改內容	修改	核准

桃園市政府
航空城工程處
Office of Aerotropolis Public Construction ,Taoyuan

雙喜營造股份有限公司

檢核	[redacted]
品保	
核准	

單位	M
比例	A1 1:500 A3 1:1000
版次	0

桃園航空城計畫區段徵收工程
A3 分標統包工程(優先開發區)

整地前、後等高線地形對照圖（九）

圖號 3009 / AG

張號

本資料僅供參考，現地狀況以實際用地點交情形為主

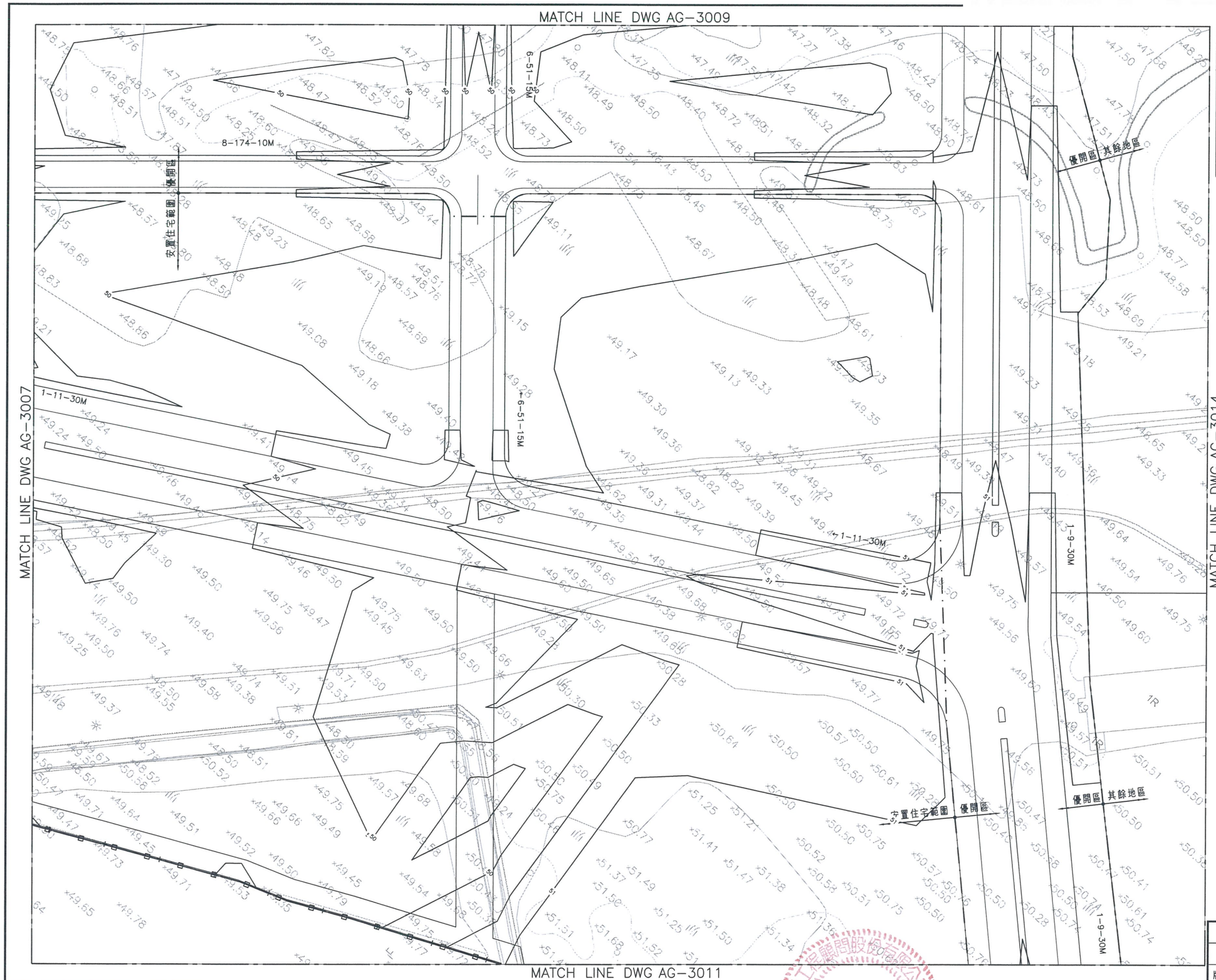

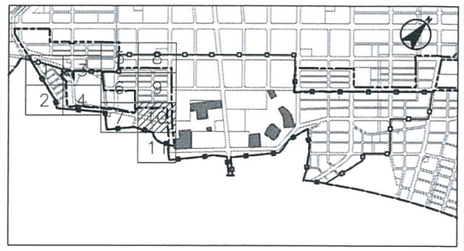

索引圖

比例尺

0 10 20 30M

A1 1:500
A3 1:1000

圖例:

- 都市計畫範圍線
- 優先開發區
- 分標範圍線
- 安置住宅範圍線
- 現地保留區
- 整地線

說明:

本圖除另有註明外,均以公尺爲單位。

版次	日期	修改內容	修改	核准

桃園市政府
航空城工程處
Office of Aerotropolis Public Construction ,Taoyuan

雙喜營造股份有限公司

檢核	[redacted]
品保	
核准	

單位	M
比例	A1 1:500 A3 1:1000
版次	0

桃園航空城計畫區段徵收工程
A3 分標統包工程(優先開發區)

整地前、後等高線地形對照圖（十）

圖號 3010 / AG

張號

本資料僅供參考，現地狀況以實際用地點交情形為主

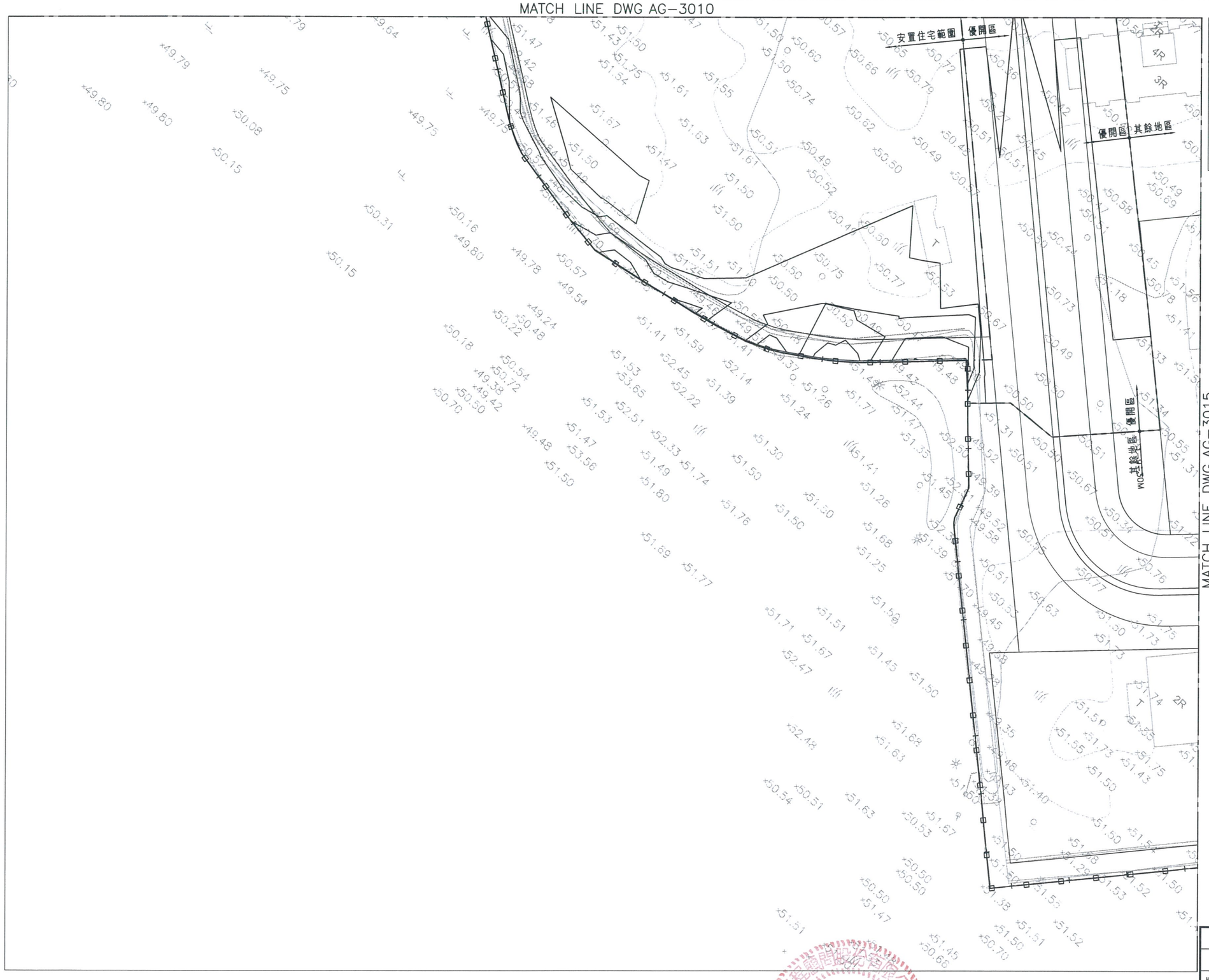

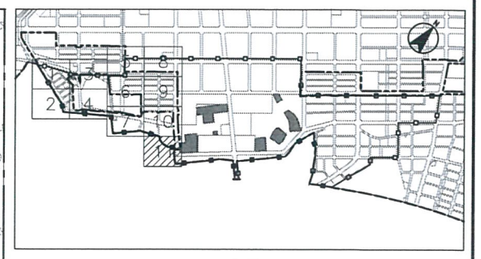

索引圖

比例尺

0 10 20 30M

A1 1:500
A3 1:1000

圖例:

- 都市計畫範圍線
- 優先開發區
- 分標範圍線
- 安置住宅範圍線
- 現地保留區
- 整地線

說明:

本圖除另有註明外,均以公尺爲單位。

版次	日期	修改內容	修改	核准

桃園市政府
航空城工程處
AEROTROPOLIS Office of Aerotropolis Public Construction ,Taoyuan

雙喜營造股份有限公司

檢核	[redacted]
品保	
核准	

單位	M
比例	A1 1:500 A3 1:1000
版次	0

桃園航空城計畫區段徵收工程
A3 分標統包工程(優先開發區)

整地前、後等高線地形對照圖 (十一)

圖號 3011 / AG

張號