桃園市龍潭區

中華民國 106 年度

統計年報

第十一期

THE STATISTICAL YEARBOOK
OF LONGTAN DISTRICT TAOYUAN CITY
2017

桃園市龍潭區公所編印

107 年 12 月出版

凡例

一、本統計年報彙編之目的，為提供本區基本概況資料及重要施政成果統計，作為釐訂政策及考核施政績效之參據。另為提升統計資料應用，本統計年報資料亦刊載於本公所網站(網址：http://www.longtan.tycg.gov.tw/)供各界參用。

二、本統計年報所列資料來源，係依據桃園市政府、本公所各業務單位編報之公務統計報表及本公所會計室向有關單位蒐集之資料彙編而成，各該圖表之資料來源均註明於下方，以利查考。

三、本統計年報所列數字，以民國 106 年為主，為明瞭歷年施政進展情形，儘量將近 10 年資料予以刊列，藉資察往知來。至於各年數字若與以前年度出刊各版有出入者，以本期統計年報所列為準。

四、桃園縣、市於民國 103 年 12 月 25 日合併改制為直轄市，本區亦由龍潭鄉改制為龍潭區，爰本統計年報所載資料，103 年以前為原桃園縣及龍潭鄉，104 年起為桃園市及龍潭區。

五、本期資料計分前言、土地、人口、行政組織、農牧、財政收支、教育、工商建設、衛生、社會福利、調解及環境保護等 12 類，各類分別擇重要項目予以提要分析，以供參閱。

六、本統計年報各表內所列「年」係指全年，「年底」係指該年 12 月底，「年度」係指會計年度或其他行政上之措施而特定之年限，「學年度」係指教育年度，即當年 8 月 1 日起至次年 7 月 31 日止，為沿用成例，以每一學年度第一學期資料代表該一學年度。

七、各表金額部分均指新臺幣，所列度量衡單位，一律採用公制，以資劃一，俾便比較；如有特殊情形而採用其他單位者，均分別予以註明。

八、本統計年報部分表項合計與細目不合，係因四捨五入所致。

九、本統計年報所用符號代表意義如下：

「－」 表示經統計，但無數據。

「－－」表示有數值，但該數據無意義。

「…」表示有數值，但數據尚未公布或產生。

「0」表示有數值，但數值不及半單位。

「ⓡ」表示依據最新資料，對初步統計數加以修正或發現公布數字錯誤時加以更正，所得之數據稱之。

龍潭區統計年報目錄

中華民國 106 年

前言 1
壹、 土地 5
貳、 人口 19
參、 行政組織 59
肆、 農牧 67
伍、 財政收支 87
陸、 教育 93
柒、 工商建設 113
捌、 衛生 137
玖、 社會福利 145
拾、 調解 153
拾壹、 環境保護 161

表目錄

中華民國 106 年

前言

◎ 表 0-1、本區河流及發源地..... 2
◎ 表 0-2、本區概數 3

壹、 土地

◎ 表 1-1、本區土地面積 8
◎ 表 1-2、本區境界 9
◎ 表 1-3、本區已登錄土地使用情形..... 10
◎ 表 1-4、實施三七五減租後佃農購買耕地面積與與戶數 12
◎ 表 1-5、實施三七五減租成果..... 14
◎ 表 1-6、土地徵收面積 16

貳、 人口

◎ 表 2-1、桃園市人口統計指標－按區別（106 年底） 22
◎ 表 2-2、現住戶、人口密度及性比例..... 27
◎ 表 2-3、戶籍動態 30
◎ 表 2-4、現住人口之年齡分配..... 36
◎ 表 2-5、現住人口之年齡結構..... 39
◎ 表 2-6、滿十五歲以上現住人口之教育程度..... 42
◎ 表 2-7、本區滿十五歲以上現住人口教育程度（106 年底）..... 42
◎ 表 2-8、現住人口之婚姻狀況..... 46
◎ 表 2-9、現住原住民戶口數..... 50
◎ 表 2-10、現住原住民年齡分配..... 54
◎ 表 2-11、本區近 10 年原住民年齡分配..... 56
◎ 表 2-12、桃園市各區人口密度..... 57

參、 行政組織

◎ 表 3-1、公所暨附屬單位員額總數..... 63
◎ 表 3-2、公所暨附屬單位編制員額考試情形..... 64
◎ 表 3-3、公所暨附屬單位編制員額年資..... 65

肆、 農牧

◎ 表 4-1、耕地面積 71

◎ 表 4-2、稻米生產面積及收穫量..... 74
◎ 表 4-3、農產品產量及收穫面積－雜糧、特用作物、蔬果、果品 76
◎ 表 4-4、現有家畜數 84
◎ 表 4-5、家畜屠宰頭數 85
◎ 表 4-6、現有家禽數量 86

伍、 財政收支

◎ 表 5-1、歲入來源別預決算表..... 90
◎ 表 5-2、歲出機關別預決算表..... 91

陸、 教育

◎ 表 6-1、區內高等教育概況..... 98
◎ 表 6-2、區內高級中等學校概況（高中、職）..... 100
◎ 表 6-3、區內國民中學概況..... 108
◎ 表 6-4、區內國民小學概況..... 110

柒、 工商建設

◎ 表 7-1、工廠登記家數 118
◎ 表 7-2、實施都市計畫區面積、人口與容積率地區面積 122
◎ 表 7-3、都市計劃區域內公共工程實施數量..... 124
◎ 表 7-4、都市計畫公共設施用地已闢建面積..... 128
◎ 表 7-5、都市計畫公共設施用地面積..... 132
◎ 表 7-6、自來水供水普及率..... 136

捌、 衛生

◎ 表 8-1、公私立醫療機構及其他醫事機構開執業場所醫事人員執業人數 ... 140
◎ 表 8-2、公私立醫療機構數及病床數..... 142
◎ 表 8-3、藥商家數 144

玖、 社會福利

◎ 表 9-1、推行社區發展工作成果..... 148
◎ 表 9-2、低收入戶人口 150
◎ 表 9-3、身心障礙人數 151

拾、調解

◎　表 10-1、辦理調解業務概況..... 156

拾壹、環境保護

◎　表 11-1、垃圾清運處理狀況..... 164

圖目錄

中華民國 106 年

前言

◎ 圖 0-1、本區位置 1

◎ 圖 0-2、本區行政區域 2

◎ 圖 0-3、本區河流分布 3

◎ 圖 0-4、本區地形分布 3

壹、 土地

貳、 人口

◎ 圖 2-1、本區各性別人口數..... 29

◎ 圖 2-2、本區居住人口密度..... 29

◎ 圖 2-3、106 年本區人口年齡分配 38

◎ 圖 2-4、本區各年齡層人口數年度趨勢圖..... 40

◎ 圖 2-5、本區扶老（幼、養）比趨勢圖..... 40

◎ 圖 2-6、本區滿十五歲以上人口教育程度區分圖 44

◎ 圖 2-7、本區婚姻狀態 48

◎ 圖 2-8、原住民戶數趨勢圖..... 52

◎ 圖 2-9、原住民人口趨勢圖..... 52

◎ 圖 2-10、106 年原民年齡分布圖 56

參、 行政組織

◎ 圖 3-1、本區公所組織系統圖..... 62

肆、 農牧

伍、 財政收支

陸、 教育

◎ 圖 6-1、106 學年度本區各級學校數 95

◎ 圖 6-2、本區近十年各級學校數..... 96

柒、 工商建設

捌、 衛生

玖、 社會福利

拾、調解

拾壹、環境保護

前　　言

歷史沿革

龍潭區隸屬桃園市，西北接楊梅區，北鄰平鎮區，東接大溪區，東南角與復興區接壤。距桃園區約二十公里，離中壢區有十公里，與大溪區、復興區之間以大漢溪、石門水庫相隔。西、南則與新竹縣關西鎮、新埔鎮為鄰，交通便利。

桃園台地是古石門溪的沖積平原，以最高處石門為起點，成階段性漸次傾斜至大漢溪與台灣海峽。龍潭區位於石門邊陲，居桃園台地西南邊中段。

龍潭區面積 75.2341 平方公里，地形依地勢高低，區分為丘陵、台地與河階三區。丘陵區是大漢溪、老街溪、霄裡溪、社子溪的上游，主要有分佈於三和里、三水里的店子湖台地及分佈於高原里、高平里的銅鑼圈台地；台地區有龍潭台地，分佈於龍潭、中山、中正、龍星、上華、上林、黃唐、永興、烏林、烏樹林、百年、凌雲、龍祥、中興、東興、北興、三林、富林、建林、八德、聖德、九龍、武漢等里。河階區佈於佳安、三坑、大平等里。

圖0-1、本區位置圖

行政區域

龍潭區轄 30 個里行政區域，共設 897 個鄰。丘陵區是大漢溪、老街溪、霄裡溪、社子溪的上游，主要包括店子湖台地的三和里、三水里及銅鑼圈台地的高原里、高平里；台地區有龍潭、中山、中正、龍星、上華、上林、黃唐、永興、烏林、烏樹林、百年、凌雲、龍祥、中興、東興、北興、三林、富林、建林、八德、聖德、九龍、武漢等里。河階區有佳安、三坑、大平等里。

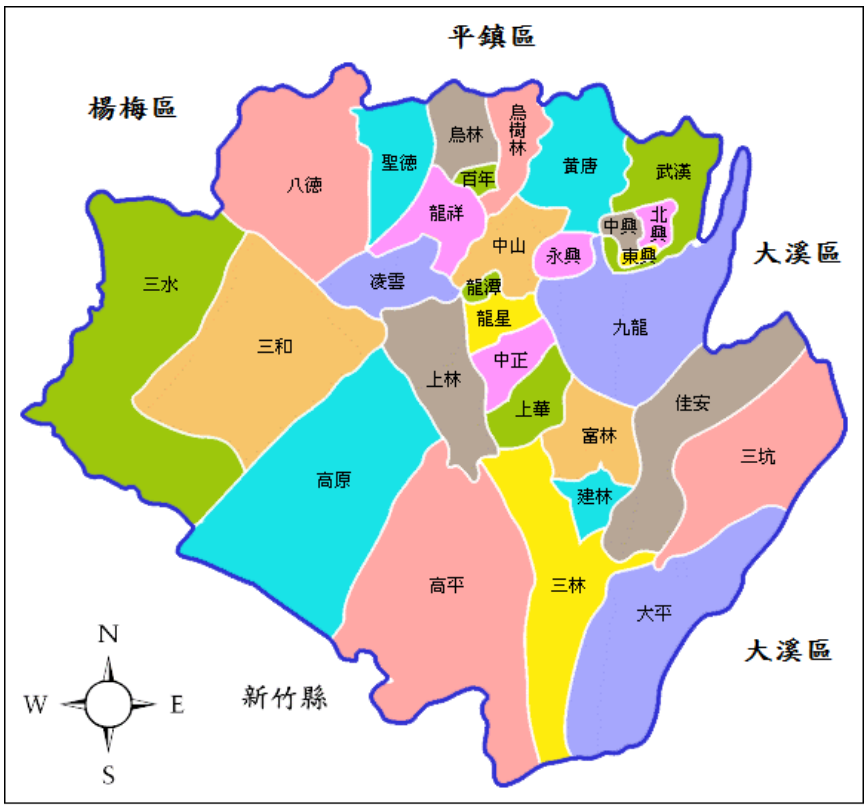

圖0-2、本區行政區域圖

水　文

龍潭區的河川有老街溪、新街溪、茄冬溪、大漢溪、牛欄河、社子溪、霄裡溪，但是由於河川流域範圍小、長度短、水量少的緣故，灌溉功能無法充分發揮出來，因此灌溉必須仰賴石門水庫了。

表 0-1、本區河流及發源地

河流名稱	發源地	河流名稱	發源地
大漢溪	大壩尖山	新街溪	龍潭台地南端
霄裡溪	店子湖與銅鑼台地	茄冬溪	龍潭區十一份
社子溪	店子湖台地	牛欄河	銅鑼圈台地
老街溪	三角林南端		

圖0-3、本區河流分布



圖0-4、本區地形分布

土　壤

本區地質大致上為紅黃色黏土層和礫石層，就地質的形成大致上是在二百萬年前的更新世紀冰河期後，受到洪水氾濫的影響，因洪水的巨大力量，所以將大量的岩石沖出，被沖出的岩石因為在水中滾動，因而磨圓了岩石，形成了大約 20 至 40 公尺的礫石層，等到洪水期過後，流水的力量帶出了較細的砂土，因而形成了上層為紅黃色的黏土（後因氣候炎熱多雨的影響，上層約五至七公尺處，逐漸紅化為的紅土），下層為大約為 20 公尺至 40 公尺的礫石層。因土壤大部份為紅壤或黃壤，有機質含量低，酸性較強，土壤貧瘠，不適於水稻的栽種，故以茶為生產大宗；沖積土則僅分布於霄裡溪三洽、清水坑、大平里二坪、三坑里河川底帶，土壤較肥沃，農業生產力高，為本區稻作主要產地。

表 0-2、本區概述

位置	龍潭位於台灣北部山坡地區，桃園台地最南端
面積	75.2341 平方公里
位置	位於北緯 24 度 53 分、東經 121 度 14 分
里別	共計 30 里、897 鄰
戶數	41,726 戶
人口數	男 61,019 人，女 60,803 人，共計 121,822 人

＊資料來源：本區公所及桃園市龍潭區戶政事務所。



壹、土地

土　　地

一、地理位置

龍潭區隸屬桃園市，西北接楊梅區，北鄰平鎮區，東接大溪區，東南角與復興區接壤。距桃園區約二十公里，離中壢區有十公里，與大溪區、復興區之間以大漢溪、石門水庫相隔。西、南則與新竹縣關西鎮、新埔鎮為鄰，交通便利。

二、土地面積

本區總面積共有 75.2341 平方公里，約佔臺灣省土地總面積 0.21%，約佔全桃園市土地總面積 6.16%。地形依地勢高低，區分為丘陵、台地與河階三區。丘陵區是大漢溪、老街溪、霄裡溪、社子溪的上游，主要有分佈於三和里、三水里的店子湖台地及分佈於高原里、高平里的銅鑼圈台地；台地區有龍潭台地，分佈於龍潭、中山、中正、龍星、上華、上林、黃唐、永興、烏林、烏樹林、百年、凌雲、龍祥、中興、東興、北興、三林、建林、富林、八德、聖德、九龍、武漢等里。河階區分佈於佳安、三坑、大平等里。

本區土地面積為 75.2341 平方公里，約佔桃園市土地總面積 1,220.9540 平方公里之 6.16%，在全市 13 區中位居第 9。(詳如表 1-1)

表 1-1、本區土地面積

區別	土地面積	
	平方公里	排序
桃園市	**1220.9540**	
桃園區	34.8046	12
中壢區	76.5200	7
平鎮區	47.7532	11
八德區	33.7111	13
大溪區	105.1206	2
楊梅區	89.1229	3
蘆竹區	75.5025	8
大園區	87.3925	5
龜山區	72.0177	10
龍潭區	**75.2341**	**9**
新屋區	85.0166	6
觀音區	87.9807	4
復興區	350.7775	1

※資料來源：桃園市政府民政局。

三、土地改革

三七五減租：本區自民國 38 年起實施三七五減租，限定地租最高額不得超過耕地主要農作物正產品全年收穫量百分之 37.5，並取消押租金，副產物的收益都歸佃農所有，同時規定租期不得少於年，地主不得任意撤租。本區截至 106 年底訂約佃農戶數為 158 戶，面積為 55.0510 公頃。(詳如表 1-5)

表1-2、本區境界

民國106年
End of 2017

方位別 Aspect		地點 Location	經緯度 Longtitude and Latitude	度 Degree	分 Minute	秒 Second
中心地點 Central Location		上林里	東經 East Longtitude	121	19	89
			北緯 North Latitude	24	84	62
四至極位置 Four Extreme Positions	極東 Eastern Point	三坑里	東經 East Longtitude	121	16	3
			北緯 North Latitude	24	50	6
	極西 Western Point	三水里	東經 East Longtitude	121	9	0
			北緯 North Latitude	24	50	39
	極南 Southern Point	高平里	東經 East Longtitude	121	13	17
			北緯 North Latitude	24	47	57
	極北 Northern Point	八德里	東經 East Longtitude	121	11	33
			北緯 North Latitude	24	53	38

資料來源：根據Google Map
Source:Google Map

表1-3、本區已登錄土地使用情形

中華民國106年底

面積：公頃
筆數：筆

用地別		面積		
		合計	公有	私有
總計		7,460.716220	1,741.498079	5,641.592879
非都市土地	合計	6,190.581582	1,139.961738	4,983.807596
	甲種建築用地	130.457501	3.329501	126.255683
	乙種建築用地	197.111423	12.755761	182.351806
	丙種建築用地	152.089466	1.406280	149.762588
	丁種建築用地	419.651226	69.430781	346.248845
	農牧用地	3,364.585586	87.366089	3,236.868908
	林業用地	256.707072	3.020049	250.287377
	養殖用地	2.024129	-	2.024129
	鹽業用地	-	-	-
	礦業用地	-	-	-
	窯業用地	28.552193	0.141037	26.626656
	交通用地	241.313601	204.582891	34.678522
	水利用地	247.350656	68.413371	175.459140
	遊憩用地	193.101077	15.266918	177.168855
	古蹟保存用地	-	-	-
	生態保護用地	-	-	-
	國土保安用地	174.859734	63.195084	110.122225
	墳墓用地	44.968104	26.876394	17.493203
	特定目的事業用地	635.899591	559.998741	70.806577
	暫未編訂用地	101.910223	24.178841	77.653082
	其他用地	-	-	-
都市土地及其他		1,270.134638	601.536341	657.785283
備註		權屬未定：467.30（平方公尺）1（筆）		

資料來源：桃園市大溪地政事務所

Table 1-3、Classification of Registered Land of Longtan District
End of 2017

Unit:Hectare

	筆 數			
公私共有	合計	公有	私有	公私共有
77.625262	86,906	19,665	66,807	434
66.812248	58,983	9,196	49,578	209
0.872317	5,558	81	5,468	9
2.003856	16,128	158	15,944	26
0.920598	3,859	41	3,812	6
3.971600	2,534	245	2,284	5
40.350589	17,357	678	16,587	92
3.399646	633	22	592	19
-	7	-	7	-
-	-	-	-	-
-	-	-	-	-
1.784500	312	6	304	2
2.052188	4,949	4,094	824	31
3.478145	3,234	1,362	1,868	4
0.665304	398	91	305	2
-	-	-	-	-
-	-	-	-	-
2	678	316	361	1
0.598507	332	137	188	7
5.094273	2,458	1,837	618	3
0.078300	546	128	416	2
-	-	-	-	-
10.813014	27,923	10,469	17,229	225

Source:Land Affairs Office of Daxi District, Taoyuan City

表 1-4、實施三七五減租後佃農購買耕地面積與戶數
龍潭區
Table 1-4. The Situation of Tenant Farmers after Implementing Rental Reduction to 37.5%
Longtan District

年別 Year	面積（公頃）Area (Ha.)				戶數（戶）No. of Tenants to Purchase the Land (Households)
	合計 Total	田 Paddy Fields	旱 Upland Fields	其他 Others	
民國97年 2008	-	-	-	-	-
民國98年 2009	-	-	-	-	-
民國99年 2010	-	-	-	-	-
民國100年 2011	0.3560	0.3566	-	-	-
民國101年 2012	-	-	-	-	-
民國102年 2013	-	-	-	-	-
民國103年 2014	-	-	-	-	-
民國104年 2015	0.1830	0.1830	-	-	10
民國105年 2016	0.2009	0.2009	-	-	7
民國106年 2017	-	-	-	-	-

資料來源：桃園市統計年報
Source : The Statistical Yearbook of Taoyuan City



表1-5、實施三七五減租成果

龍潭區

單位：公頃

年　　別 Year	佃農戶數 （戶） Tenant Famer (Household)	土地筆數 （筆） Land (Plot)	租約件數 （件） Leasing Contract (Case)
民國97年底　End of 2008	279	594	220
民國98年底　End of 2009	195	360	90
民國99年底　End of 2010	201	354	87
民國100年底　End of 2011	295	349	138
民國101年底　End of 2012	198	328	80
民國102年底　End of 2013	194	322	76
民國103年底　End of 2014	173	295	73
民國104年底　End of 2015	158	245	69
民國105年底　End of 2016	157	244	68
民國106年底　End of 2017	158	242	68

資料來源：桃園市統計年報

Table 1-5、The Achievement of Implementing The Policy "The Farm Rental Reduction to 37.5%"

Longtan District

Uint：Hectare

訂約面積（公頃） Leased Area (Hectare)			
合計 Total	田 Paddy Field	旱 Dry Field	其他 Others
192.0109	95.6333	67.0588	29.3188
81.3502	50.6233	21.9717	8.7552
76.0845	48.5361	18.7933	8.7552
139.9579	134.5189	4.1051	1.3339
72.2468	44.6983	18.7933	8.7552
67.4602	39.9456	18.7933	8.7213
63.0989	36.1518	18.4951	8.4520
55.6154	34.9633	18.0083	2.6438
55.1409	34.4888	18.0083	2.6438
55.0510	34.4968	18.0083	2.5459

Source:The Statistical Yearbook of Taoyuan City

土地

表1-6、土地徵收面積

龍潭區

年別 Year	以用途分（公頃） 合計 Total	國防設備 National Defense Construction	交通事業 Transportation & Communication Utilities	公用事業 Public Utilities	水利事業 Water Conservancy	公共衛生 Public Health	教育慈善 Education & Phianthropy	政府機關及公共建築 Government Utilities
民國97年底 End of 2008	5.3069	-	-	5.2046	0.1023	-	-	-
民國98年底 End of 2009	0.1349	-	0.0759	-	0.0149	-	-	-
民國99年底 End of 2010	0.3557	-	-	-	-	-	-	-
民國100年底 End of 2011	-	-	-	-	-	-	-	-
民國101年底 End of 2012	-	-	-	-	-	-	-	-
民國102年底 End of 2013	0.1031	-	-	-	0.1031	-	-	-
民國103年底 End of 2014	-	-	-	-	-	-	-	-
民國104年底 End of 2015	1.2014	1.2014	-	-	-	-	-	-
民國105年底 End of 2016	0.1579	-	0.1579	-	-	-	-	-
民國106年底 End of 2017	0.1067	-	-	0.1067	-	-	-	-

資料來源：桃園市統計年報

Land

Table 1-6、Area For Land Expropriation
Longtan District

By Use (Hectare)			以補償費用分（元） By Compensation (NT$)			
社會福利事業 Social Welfare	國營事業 State Owned Enterprise	其 他 Others	合計 Total	地價補償 Compensation for the Land Price	改良物補償遷移費 Other Properties	其 他 Others
-	-	-	272,264,110	258,869,353	13,394,757	-
-	0.0441	-	13,201,645	11,274,131	1,927,514	-
-	0.3557	-	19,530,176	19,399,584	130,592	-
-	-	-	-	-	-	-
-	-	-	-	-	-	-
-	-	-	8,447,648	8,392,038	55,610	-
-	-	-	-	-	-	-
-	-	-	70,286,100	70,286,100	-	-
-	-	-	14,091,464	13,871,633	219,831	-
-	-	-	13,860,592	13,643,730	216,862	-

Source:The Statistical Yearbook of Taoyuan City



貳、人口

人　　口

人口是國家構成的基本要素之一，亦是國力強弱、國勢消長的關鍵所在；一國人口數量的多寡、素質的優劣、結構的健全與否以及分佈情形，與整個國家經濟、社會、文化的發展具有密切的關係。

人口統計係指研究及使用人口統計方法，蒐集、整理、分析、編輯及發布有關人口的性別分布、結構、變遷、特徵等各方面之人口資料，據以分析其結果、說明人口現象及人口成長之關係。

從人口統計資料可以瞭解一個國家之財力、物力及人力資源之配合，以為規劃預算財源及發展經濟、社會福利事業，增進國民健康之依據；人口結構健全與否攸關國之盛衰，亦可反映國家經濟社會文化發展狀況。而人口變動向來為政府制定各項施政的基礎，故穩定的人口數及健全的人口結構為當政者關注的焦點，亦為其追求的理想目標。

人口統計係由戶籍主管單位，依據經常辦理之戶籍登記資料分類整理統計而得，為供政府釐定各項施政措施之最基本資料，如研究人口的特性、推論未來人口之消長趨勢、人口各種質量組合相關、提供生命表之編製以及學術性研究等，以應政治、社會、教育、經濟建設及人力運用之重要依據。

為掌握本區現住人口之脈動，特就本區歷年戶籍人口資料加以整理統計並作深入分析，以瞭解本區住民之性別、婚姻狀況、教育程度等結構狀況，用以解析人口組成因子之分布情形，俾提供本區整體規劃未來發展及施政方針之參考。

表 2-1、桃園市人口統計指標－按區別（106 年底）

區別	土地面積（平方公里）	里數	鄰數	戶數	人口數			65 歲以上人口數	性比例（男/女）*100	戶量（人/戶）	人口密度（人/平方公里）
					合計	男	女				
總　計	1,220.9540	495	11,724	790,376	2,188,017	1,089,619	1,098,398	236,004	99.20	2.77	1,792.06
桃園區	34.8046	76	1,725	165,916	440,840	214,093	226,747	45,536	94.42	2.66	12,666.14
中壢區	76.5200	85	1,944	149,484	405,216	199,681	205,535	44,800	97.15	2.71	5,295.56
平鎮區	47.7532	46	1,497	76,977	224,219	111,472	112,747	22,732	98.87	2.91	4,695.37
八德區	33.7111	48	1,313	70,481	198,074	99,214	98,860	21,128	100.36	2.81	5,875.63
楊梅區	89.1229	41	973	58,089	167,639	84,468	83,171	17,547	101.56	2.89	1,880.99
大溪區	105.1206	27	686	32,377	94,451	48,156	46,295	12,245	104.02	2.92	898.50
蘆竹區	75.5025	37	663	58,227	161,912	80,416	81,496	14,182	98.67	2.78	2,144.46
大園區	87.3925	18	425	32,988	89,281	45,638	43,643	9,647	104.57	2.71	1,021.61
龜山區	72.0177	30	804	61,323	157,633	78,557	79,076	16,728	99.34	2.57	2,188.81
龍潭區	**75.2341**	**30**	**897**	**41,726**	**121,822**	**61,019**	**60,803**	**14,329**	**100.36**	**2.92**	**1,619.24**
新屋區	85.0166	23	270	16,287	48,953	26,048	22,905	7,914	113.72	3.01	575.81
觀音區	87.9807	24	402	22,713	66,472	34,609	31,863	7,872	108.62	2.93	755.53
復興區	350.7775	10	125	3,788	11,505	6,248	5,257	1,344	118.85	3.04	32.80

資料來源：桃園市統計年報

一、總人口：

106 年底本區人口總數計 121,822 人，其中男性 61,019 人，女性 60,803 人，人口密度為每平方公里 1,619.24 人。較上年底人口數 120,201 人增加了 1,621 人，其增加率 1.35％，顯示本區每平方公里人口數近十年來愈來愈密集。106 年底桃園市人口總數為 2,188,017 人，本區人口總數佔全市人口總數 5.57%。(表 2-2、圖 2-1、圖 2-2)

二、戶數：

106 年底本區共計 41,726 戶，每戶平均人口 2.92 人，較 105 年底 2.93 人，減少 0.34％。戶數增加率為 1.69％，顯示近年來戶數雖逐年增加，而每戶平均人口數逐年遞減，型態趨向小家庭發展。（表 2-2）

三、人口組成：

（一）年齡及性別的比較：106 年底年齡分配；0-14 歲幼年人口數為 17,147 人，佔總人口之 14.08％；15-64 歲生產年齡人口數為 90,346 人，佔總人口之 74.16％；65 歲以上老年人口數為 14,329 人，佔總人口數之 11.76％；與上年度（105 年）底比較，0-14 歲幼年人口數略為增加，顯示近年本區生育率有回穩趨勢；15-64 歲生產年齡人口數呈現微幅下降；65 歲以上老年人口數則呈現小幅成長現象。另近十年來本區扶幼比呈現逐年下降趨勢，扶養比則有由下降趨勢呈現微幅上升現象，而扶老比近十年則呈現上升趨勢。（表 2-5、圖 2-4、圖 2-5）

本區人口男多於女，106 年底本區男性為 61,019 人、女性為 60,803 人，男比女多 216 人，性別比例為 100.36（每百名女子所當男子數）。（表 2-2、圖 2-1）

（二）教育程度：本區教育非常普及，尤其自民國 57 年實施九年國民義務教育後，人口素質逐年提高，106 年底滿十五歲以上人口為 104,675 人，其中大專程度以上 47,106 人，佔 45.00％；高中（職）程度 33,803

人，佔 32.29％；初中（職）程度 12,437 人，佔 11.88％；小學程度 10,388 人，佔 9.92％；自修者 214 人，佔 0.20％；不識字者 727 人，佔總人口數之 0.69％。（表 2-6、圖 2-6）

四、人口社會動態：

人口社會動態係指遷入與遷出，從本區遷入與遷出比率來看，顯示人口遷入與遷出之流動量較上期稍緩，106 年之遷入人口較 105 年減少 141 人，106 年之遷出人口較 105 年減少 61 人。遷入方面主要以「自本市他區」者為多（1,961 人），遷出方面主要為「往本市他區」者為多（2,034 人）。（表 2-3）

五、人口自然動態：

人口自然動態係指出生與死亡而言。

出生方面：本區 106 年出生人口數為 1,220 人，其粗出生率為 10.08‰，較 105 年出生人口為 1,343 人，其粗出生率為 11.26‰，出生率減少 1.18 個千分點。近年來出生人口數有減緩的趨勢，其原因可能為結婚率降低、近年來教育子女養育費增加以及經濟大多呈現不景氣現象，致工作難尋、收入不穩定，所以結婚人口不敢多生，導致減少生產子女數。（表 2-3）

死亡方面：本區 106 年死亡人口數為 750 人，其粗死亡率為 6.20‰，較 105 年死亡人口為 806 人，其粗死亡率 6.76‰，死亡率減少 0.56 個千分點，顯示本區死亡率約略持平。主因係醫療及公共衛生的進步，以及社會經濟的穩定繁榮，國民生活水準普遍提高、民眾更重視個人健康保健、老人養生所致。（表 2-3）

六、原住民：

（一）人數：本區 106 年底本區原住民總人口數計 3,985 人，佔總人口數

3.27％；其中男性 1,865 人，女性 2,120 人；平地原住民 1,879 人，山地原住民 2,106 人。106 年原住民人口較 105 年度 3,861 人增加 124 人，增幅 3.21％。（請參閱表 2-9、圖 2-9）

（二）增加趨勢：近 10 年來「山地原住民」及「平地原住民」現住人口數皆呈現增加趨勢，且山地原住民遷入本區有超越平地原住民的趨勢。（表 2-9、圖 2-9）

（三）年齡分配：

本區原住民人口年齡分配結構為：106 年 0-14 歲幼年人口為 963 人（佔 24.17％）、15-64 歲生產年齡人口為 2,866 人（佔 71.92％）、65 歲以上老年人口為 156 人（佔 3.91％）；與 105 年 0-14 歲幼年人口為 946 人（佔 24.50％）、15-64 歲生產年齡人口為 2,784 人（佔 72.11％）、65 歲以上老年人口為 131 人（佔 3.39％），相較人口數均較為增加。其原住民老年人口比例少，原因可能是老年人喜居住原山上部落，而未隨青壯年人口移入都市居住有關。（表 2-10、圖 2-10）



表2-2、現住戶、人口密度及性比例

單位：人

年底別	面積(平方公里)	村里數	鄰數	現住戶口				戶量人/戶	人口密度(人/平方公里)	性比例(男/女)*100
				戶數(戶)	人口數(人)					
					合計	男	女			
桃園市										
民國106年底										
龍潭區										
民國97年底	75.2341	30	900	35,419	113,633	58,034	55,599	3.21	1,510.39	104.38
民國98年底	75.2341	30	900	36,191	114,266	58,174	56,092	3.16	1,518.81	103.71
民國99年底	75.2341	30	905	36,959	115,166	58,455	56,711	3.12	1,530.77	103.08
民國100年底	75.2341	30	893	37,362	114,958	58,348	56,610	3.08	1,528.00	103.07
民國101年底	75.2341	30	893	37,838	115,146	58,313	56,833	3.04	1,530.50	102.60
民國102年底	75.2341	30	893	38,515	115,728	58,606	57,122	3.00	1,538.24	102.60
民國103年底	75.2341	30	893	39,242	116,211	58,712	57,499	2.96	1,544.66	102.11
民國104年底	75.2341	30	893	40,095	118,433	59,636	58,797	2.95	1,574.19	101.43
民國105年底	75.2341	30	897	41,032	120,201	60,363	59,838	2.93	1,597.69	100.88
民國106年底	75.2341	**30**	**897**	**41,726**	**121,822**	**61,019**	**60,803**	**2.92**	**1,619.24**	**100.36**
九龍里	4.7030	1	33	1,516	4,322	2,160	2,162	2.85	918.99	99.91
八德里	5.2274	1	42	1,607	4,794	2,454	2,340	2.98	917.09	104.87
三水里	7.8007	1	14	269	770	419	351	2.86	98.71	119.37
三坑里	3.9486	1	22	587	1,734	919	815	2.95	439.14	112.76
三和里	6.1615	1	24	1,108	2,755	1,419	1,336	2.49	447.13	106.21
三林里	4.6298	1	23	1,241	3,494	1,768	1,726	2.82	754.68	102.43
上林里	2.3815	1	31	1,686	5,192	2,608	2,584	3.08	2,180.14	100.93
上華里	1.0943	1	30	1,349	4,035	1,934	2,101	2.99	3,687.29	92.05
中山里	1.3344	1	43	2,418	6,696	3,391	3,305	2.77	5,017.99	102.60
大平里	3.3501	1	19	1,131	2,400	1,197	1,203	2.12	716.40	99.50
中興里	0.2965	1	22	1,749	5,138	2,579	2,559	2.94	17,328.84	100.78

表2-2、現住戶、人口密度及性比例

單位：人

年底別 End of Year	面積(平方公里)	村里數	鄰數	現住戶口				戶量人/戶	人口密度(人/平方公里)	性比例(男/女)*100
				戶數(戶)	人口數(人)					
					合計	男	女			
中正里	0.7233	1	44	2,282	7,053	3,411	3,642	3.09	9,751.14	93.66
北興里	0.6346	1	15	981	2,788	1,393	1,395	2.84	4,393.32	99.86
永興里	0.3485	1	23	1,107	3,382	1,685	1,697	3.06	9,704.45	99.29
百年里	0.0893	1	45	1,981	5,029	2,379	2,650	2.54	56,315.79	89.77
佳安里	3.3881	1	38	1,521	4,139	2,081	2,058	2.72	1,221.63	101.12
東興里	0.4666	1	24	1,765	4,896	2,455	2,441	2.77	10,492.93	100.57
武漢里	0.8013	1	23	1,092	3,338	1,668	1,670	3.06	4,165.73	99.88
建林里	0.4084	1	33	1,519	4,488	2,241	2,247	2.95	10,989.23	99.73
凌雲里	1.6411	1	39	1,440	4,313	2,154	2,159	3.00	2,628.12	99.77
烏林里	0.9596	1	40	1,552	4,681	2,317	2,364	3.02	4,878.07	98.01
烏樹林里	1.3273	1	23	905	2,764	1,420	1,344	3.05	2,082.42	105.65
高平里	8.6787	1	22	1,138	3,730	1,913	1,817	3.28	429.79	105.28
高原里	7.5105	1	30	1,703	5,225	2,666	2,559	3.07	695.69	104.18
富林里	1.2485	1	31	1,429	4,098	1,982	2,116	2.87	3,282.34	93.67
黃唐里	2.3689	1	31	1,737	5,494	2,815	2,679	3.16	2,319.22	105.08
聖德里	1.3339	1	27	1,204	3,553	1,805	1,748	2.95	2,663.62	103.26
龍星里	0.4772	1	37	1,604	5,049	2,498	2,551	3.15	10,580.47	97.92
龍祥里	0.9826	1	34	1,409	4,234	2,130	2,104	3.00	4,308.98	101.24
龍潭里	0.1790	1	35	696	2,238	1,158	1,080	3.22	12,502.79	107.22

＊資料來源 ：桃園市統計年報及龍潭戶政事務所
Source:The Statistical Yearbook of Taoyuan City & Household Registration Office of Longtan District

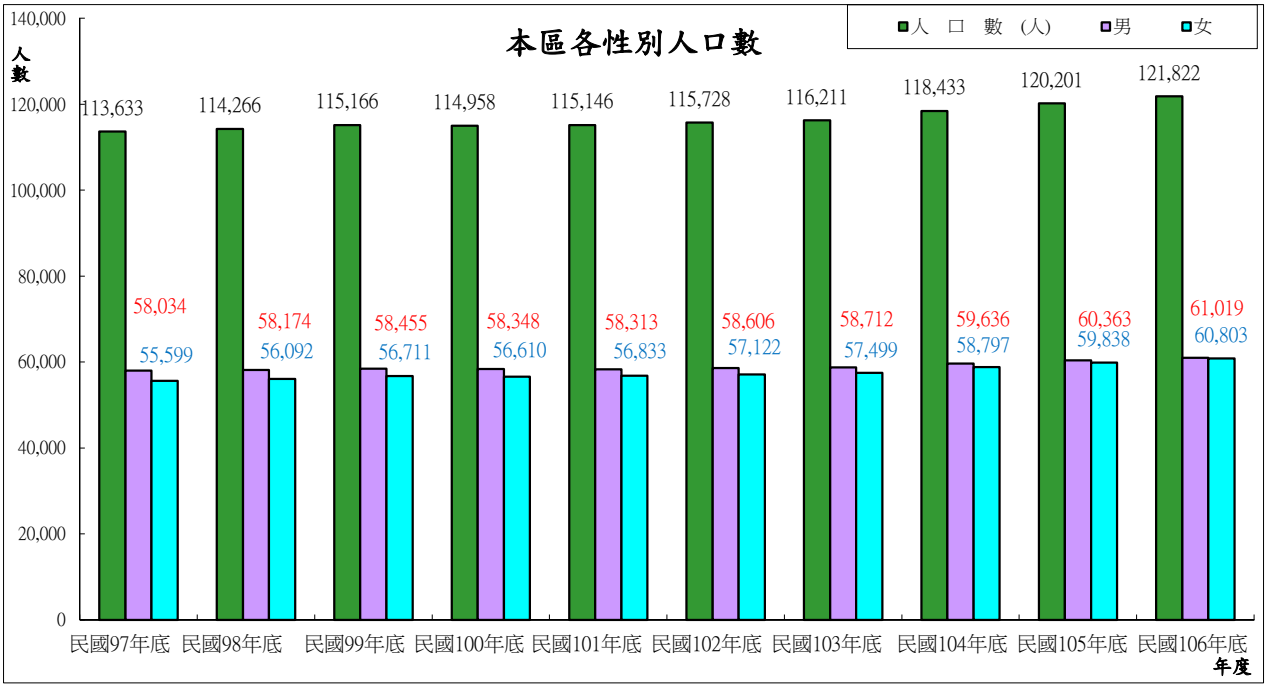

圖2-1、本區各性別人口數

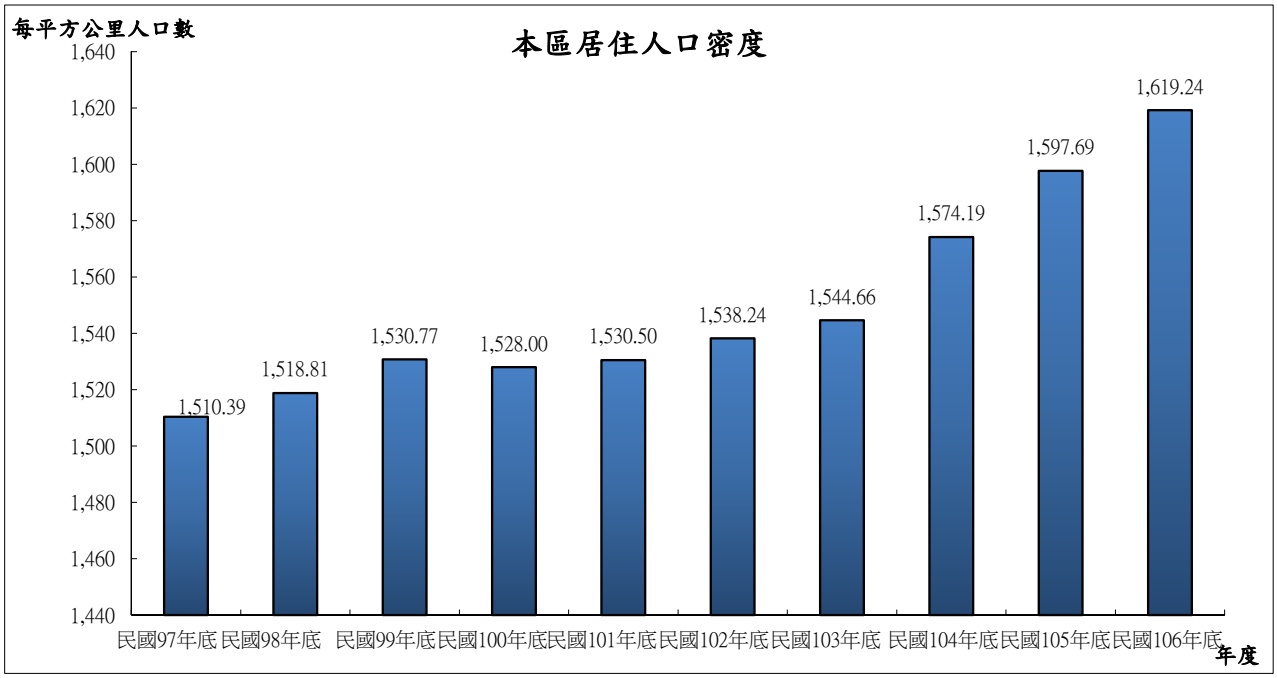

圖2-2、本區居住人口密度

表2-3、戶　籍　動　態

單位：人

年　別 Year	遷入人數						
	合計			自國外	自他省（市）		
	計 Total	男 Main	女 Total	From Foreign Countries	新北市 New Taipei City	臺北市 Taipei City	臺中市 Taichung City
桃園市							
民國106年 2017	**107,644**	**49,675**	**57,969**	**2,788**	**21,384**	**10,133**	**3,340**
龍潭區							
民國97年 2008	5,407			209	—	468	—
民國98年 2009	5,175			215	—	411	—
民國99年 2010	8,306			183	—	765	—
民國100年 2011	4,827			183	758	388	147
民國101年 2012	4,741			196	775	314	182
民國102年 2013	5,332			179	919	423	174
民國103年 2014	5,275	2,398	2,877	180	966	387	179
民國104年 2015	6,022	2,684	3,338	148	1,196	440	236
民國105年 2016	5,352	2,400	2,952	149	1,022	448	226
民國106年 2017	**5,211**	**2,419**	**2,792**	**146**	**897**	**433**	**196**

資料來源：桃園市統計年報及桃園市政府民政局。

Table 2-3、Immigrants and Emigrants

Unit： Persons

Num. of Immigrants								
From Other Provinces(Cities)					自本省他縣市	自本市他區	初設戶籍	其他
臺南市 Tainan City	高雄市 Kao-hsiung City	臺灣省 Taiwan City	福建省 Fuchien Prov.	其他省（市） Others	From Other C. & City of Prov.	From Other Dist.	First Reg.	Others
1,973	**2,950**	**17,959**	**970**	**2**	**0**	**44,190**	**1,944**	**11**
—	80		19		2,351	2,125	154	1
—	79		15		2,125	1,977	352	1
—	217		17		4,892	2,042	189	1
104	160		13		1,005	1,932	137	-
84	164		34		976	1,898	118	—
118	121		28		1,004	2,250	116	—
86	133	—	40	2	908	2,287	104	3
126	197	1,528	45	—	-	2,000	106	—
101	147	1,188	46	2	-	1,888	112	23
105	**167**	**1,153**	**47**	**-**	**-**	**1,961**	**105**	**1**

Source:The Statistical Yearbook of Taoyuan City

表2-3、戶籍動態(續1)

單位：人

年別 Year	遷出人數						
	合計			往國外 To Foreign Counttries	往他省(市)		
	計 Total	男 Male	女 Female		新北市 New Taipei City	臺北市 Taipei City	臺中市 Taichung City
桃園市							
民國106年 2017	**78,126**	**35,836**	**42,290**	**3,540**	**9,380**	**4,454**	**2,392**
龍潭區							
民國97年 2008	4,829			244		357	
民國98年 2009	4,800			277		299	
民國99年 2010	7,557			222		771	
民國100年 2011	5,265			243	775	528	188
民國101年 2012	4,898			255	683	455	199
民國102年 2013	4,957			194	688	424	205
民國103年 2014	4,892	2,249	2,643	207	616	402	176
民國104年 2015	4,193	1,874	2,319	243	500	284	175
民國105年 2016	4,121	1,838	2,283	194	539	265	193
民國106年 2017	**4,060**	**1,888**	**2,172**	**188**	**442**	**278**	**157**

資料來源：桃園市統計年報 。

Table 2-3、Immigrants and Emigrants (Cont.1)

Unit： Persons

Num. of Emigrants								
To Other Provinces(Cities)					往本省他縣市	往本市他區	廢止戶籍	其他
臺南市 Tainan City	高雄市 Kaohsiung City	臺灣省 Taiwan City	福建省 Fuchien Prov.	其他省(市) Others	To Other C. & City of Prov.	To Other Dist.	Deleted Reg.	Others
1,089	**1,629**	**10,427**	**953**	**-**	**-**	**44,190**	**33**	**39**
	83	—	46	—	1,905	2,191	2	1
	81	—	101	—	1,970	2,068	2	2
	182	—	55	—	3,997	2,328	2	—
94	154	—	85	—	990	2,196	2	—
64	135	—	132	—	877	2,097	1	—
94	149	—	93	—	991	2,118	—	1
96	124	—	80	—	981	2,206	2	2
58	94	699	72	-	-	2,062	1	5
63	111	703	58	-	-	1,970	-	25
62	**116**	**726**	**53**	**-**	**-**	**2,034**	**2**	**2**

Source:The Statistical Yearbook of Taoyuan City

表2-3、戶籍動態(續2完)

單位：人

年別 Year	區內之住址變更人數 Change Residence		出生人數 Num. of Birth			死亡人數 Num. of Death		
	遷入 Immigrants	遷出 Emigrants	合計 Total	男 Male	女 Female	合計 Total	男 Male	女 Female
桃園市								
民國106年 2017	**72,406**	**72,406**	**23,356**	**12,119**	**11,237**	**12,620**	**7,903**	**4,717**
龍潭區								
民國97年 2008	4,302	4,302	967	509	458	670	456	214
民國98年 2009	4,106	4,106	884	471	413	626	412	214
民國99年 2010	4,070	4,070	813	428	385	656	425	231
民國100年 2011	3,743	3,743	919	480	439	699	461	238
民國101年 2012	3,719	3,719	1,059	533	526	714	484	230
民國102年 2013	3,685	3,685	909	481	428	702	472	230
民國103年 2014	4,433	4,433	906	481	425	806	524	282
民國104年 2015	4,435	4,435	1,157	627	530	764	513	251
民國105年 2016	4,361	4,361	1,343	681	662	806	516	290
民國106年 2017	**4,625**	**4,625**	**1,220**	**616**	**604**	**750**	**491**	**259**

附註：粗出生(死亡)率＝出生(死亡)人口數/年中人口數 *1000
結(離)婚率＝結(離)婚對數/年中人口數 *1000

Table 2-3、Immigrants and Emigrants (Cont.2 End)

Unit：Persons

粗出生率(‰) Crude Birth Rate	粗死亡率(‰) Crude Death Rate	自然增加率(‰) Natural Increase Rate	遷入率(‰) Immigrant Rate	遷出率(‰) Emmigrant Rate	社會增加率(‰) Social Increase Rate	結婚 Married		離婚 Divorce	
						對數(對) Couple	率(‰) Rate	對數(對) Couple	率(‰) Rate
10.77	**5.82**	**4.95**	**49.65**	**36.04**	**13.62**	**14,648**	**6.76**	**5,796**	**2.67**
8.54	5.92	2.62	…	…	…	785	6.93	293	2.59
7.76	5.49	2.26	…	…	…	558	4.90	321	2.82
7.09	5.72	1.37	…	…	…	701	6.11	361	3.15
7.99	6.07	1.91	…	…	…	811	6.11	355	3.09
9.20	6.21	3.00	…	…	…	729	6.34	323	2.81
7.87	6.08	1.79	…	…	…	717	6.21	304	2.63
7.06	6.28	0.78	41.10	38.11	2.98	717	5.12	299	2.13
9.86	6.51	3.35	51.33	35.74	15.59	845	7.20	297	2.53
11.26	6.76	4.50	44.86	34.54	10.32	837	7.01	317	2.66
10.08	**6.20**	**3.88**	**43.06**	**33.55**	**9.51**	**748**	**6.18**	**314**	**2.59**

表2-4、現住人口之年齡分配

單位：人

年底別 End of Year	性別 By Sex	全年齡 All Years	0-4歲 0~4 Years	5-9歲 5-9 Years	10-14歲 10-14 Years	15-19歲 15-19 Years	20-24歲 20-24 Years	25-29歲 25-29 Years	30-34歲 30-34 Years	35-39歲 35-39 Years
桃園市										
民國106年底 End of 2017	**計**	**2,188,017**	**113,184**	**106,424**	**112,041**	**138,989**	**158,198**	**158,479**	**168,211**	**202,008**
	男	**1,089,619**	**58,886**	**55,129**	**58,904**	**72,591**	**82,146**	**81,747**	**83,892**	**99,141**
	女	**1,098,398**	**54,298**	**51,295**	**53,137**	**66,398**	**76,052**	**76,732**	**84,319**	**102,867**
龍潭區										
民國97年底 End of 2008	計	113,633	5,215	7,329	8,938	9,103	8,485	9,840	8,892	8,838
	男	58,034	2,711	3,795	4,651	4,699	4,360	5,106	4,516	4,388
	女	55,599	2,504	3,534	4,287	4,404	4,125	4,734	4,376	4,450
民國98年底 End of 2009	計	114,266	5,000	6,953	8,527	9,324	8,306	9,755	9,304	8,646
	男	58,174	2,636	3,619	4,386	4,870	4,253	4,961	4,742	4,239
	女	56,092	2,364	3,334	4,141	4,454	4,053	4,794	4,562	4,407
民國99年底 End of 2010	計	115,166	4,938	6,293	8,483	9,203	8,561	9,459	9,732	8,527
	男	58,455	2,620	3,261	4,426	4,771	4,402	4,822	4,912	4,213
	女	56,711	2,318	3,032	4,057	4,432	4,159	4,637	4,820	4,314
民國100年底 End of 2011	計	114,958	4,690	6,052	7,998	9,233	8,696	8,807	9,831	8,539
	男	58,348	2,478	3,139	4,151	4,836	4,451	4,556	5,006	4,233
	女	56,610	2,212	2,913	3,847	4,397	4,245	4,251	4,825	4,306
民國101年底 End of 2012	計	115,146	4,777	5,778	7,484	9,161	8,870	8,389	9,806	8,666
	男	58,313	2,491	2,983	3,892	4,744	4,580	4,328	5,064	4,321
	女	56,833	2,286	2,795	3,592	4,417	4,290	4,061	4,742	4,345
民國102年底 End of 2013	計	115,728	4,715	5,628	7,249	8,801	8,989	8,321	9,720	8,888
	男	58,606	2,462	2,907	3,775	4,560	4,684	4,288	5,056	4,491
	女	57,122	2,253	2,721	3,474	4,241	4,305	4,033	4,664	4,397
民國103年底 End of 2014	計	116,211	4,670	5,471	6,936	8,501	9,214	8,080	9,546	9,268
	男	58,712	2,427	2,861	3,611	4,377	4,828	4,237	4,871	4,701
	女	57,499	2,243	2,610	3,325	4,124	4,386	3,843	4,675	4,567
民國104年底 End of 2015	計	118,433	5,356	5,349	6,287	8,474	9,196	8,454	9,587	9,846
	男	59,636	2,781	2,791	3,259	4,412	4,754	4,422	4,839	4,978
	女	58,797	2,575	2,558	3,028	4,062	4,442	4,032	4,748	4,868
民國105年底 End of 2016	計	120,201	5,796	5,270	6,037	8,047	9,263	8,855	9,335	10,176
	男	60,363	2,987	2,748	3,097	4,183	4,839	4,576	4,728	5,150
	女	59,838	2,809	2,522	2,940	3,864	4,424	4,279	4,607	5,026
民國106年底 End of 2017	**計**	**121,822**	**5,893**	**5,448**	**5,806**	**7,518**	**9,191**	**9,314**	**9,096**	**10,543**
	男	**61,019**	**3,055**	**2,804**	**2,983**	**3,892**	**4,761**	**4,842**	**4,608**	**5,335**
	女	**60,803**	**2,838**	**2,644**	**2,823**	**3,626**	**4,430**	**4,472**	**4,488**	**5,208**

資料來源：桃園市統計年報

Table 2-4、Population by Age

Unit：Person

40-44歲 40-44 Years	45-49歲 45-49 Years	50-54歲 50-54 Years	55-59歲 55-59 Years	60-64歲 60-64 Years	65-69歲 65-69 Years	70-74歲 70-74 Years	75-79歲 75-79 Years	80-84歲 80-84 Years	85-89歲 85-89 Years	90-94歲 90-94 Years	95-99歲 95-99 Years	100歲以上 100 Years of Age and Over
179,184	**170,852**	**166,021**	**151,286**	**127,136**	**93,719**	**49,630**	**39,340**	**25,044**	**18,795**	**7,598**	**1,616**	**262**
88,299	**83,665**	**81,181**	**73,487**	**60,479**	**43,693**	**22,605**	**16,932**	**10,759**	**10,839**	**4,328**	**776**	**140**
90,885	**87,187**	**84,840**	**77,799**	**66,657**	**50,026**	**27,025**	**22,408**	**14,285**	**7,956**	**3,270**	**840**	**122**
9,534	9,453	8,287	6,386	3,380	2,683	2,128	2,456	1,831	645	161	42	7
4,715	4,719	4,008	3,095	1,568	1,254	1,014	1,630	1,302	398	86	17	2
4,819	4,734	4,279	3,291	1,812	1,429	1,114	826	529	247	75	25	5
9,390	9,619	8,520	6,952	3,817	2,761	2,207	2,213	2,003	724	193	45	7
4,708	4,755	4,145	3,376	1,787	1,270	1,039	1,371	1,439	448	107	21	2
4,682	4,864	4,375	3,576	2,030	1,491	1,168	842	564	276	86	24	5
9,344	9,652	8,799	7,470	4,406	2,782	2,246	2,023	2,141	836	212	52	7
4,644	4,770	4,219	3,636	2,096	1,280	1,036	1,142	1,522	534	120	27	2
4,700	4,882	4,580	3,834	2,310	1,502	1,210	881	619	302	92	25	5
9,175	9,688	8,926	7,786	5,070	2,830	2,357	1,876	2,138	966	245	47	8
4,573	4,796	4,341	3,741	2,425	1,296	1,096	945	1,476	645	139	21	4
4,602	4,892	4,585	4,045	2,645	1,534	1,261	931	662	321	106	26	4
9,057	9,484	9,216	7,946	5,813	2,959	2,457	1,865	2,027	1,059	279	44	9
4,490	4,683	4,517	3,808	2,771	1,389	1,119	891	1,348	708	160	24	2
4,567	4,801	4,699	4,138	3,042	1,570	1,338	974	679	351	119	20	7
8,871	9,392	9,417	8,295	6,286	3,282	2,523	1,890	1,867	1,193	339	51	11
4,364	4,616	4,662	3,961	3,016	1,535	1,159	861	1,180	801	198	26	4
4,507	4,776	4,755	4,334	3,270	1,747	1,364	1,029	687	392	141	25	7
8,648	9,269	9,582	8,523	6,814	3,709	2,594	1,975	1,692	1,287	358	62	12
4,240	4,585	4,697	4,098	3,280	1,735	1,168	887	995	867	206	37	4
4,408	4,684	4,885	4,425	3,534	1,974	1,426	1,088	697	420	152	25	8
8,503	9,303	9,595	8,804	7,313	4,302	2,638	1,994	1,584	1,354	405	78	11
4,212	4,599	4,722	4,204	3,515	2,032	1,197	889	839	906	237	44	4
4,291	4,704	4,873	4,600	3,798	2,270	1,441	1,105	745	448	168	34	7
8,666	9,157	9,685	8,966	7,690	4,972	2,736	2,136	1,482	1,354	469	99	10
4,281	4,524	4,759	4,336	3,660	2,345	1,261	959	710	872	291	52	5
4,385	4,633	4,926	4,630	4,030	2,627	1,475	1,177	772	482	178	47	5
8,868	**9,075**	**9,549**	**9,280**	**7,912**	**5,750**	**2,895**	**2,237**	**1,505**	**1,310**	**518**	**103**	**11**
4,433	**4,442**	**4,670**	**4,516**	**3,754**	**2,716**	**1,359**	**985**	**683**	**806**	**319**	**52**	**4**
4,435	**4,633**	**4,879**	**4,764**	**4,158**	**3,034**	**1,536**	**1,252**	**822**	**504**	**199**	**51**	**7**

Source:The Statistical Yearbook of Taoyuan City

106年龍潭區人口年齡分配圖

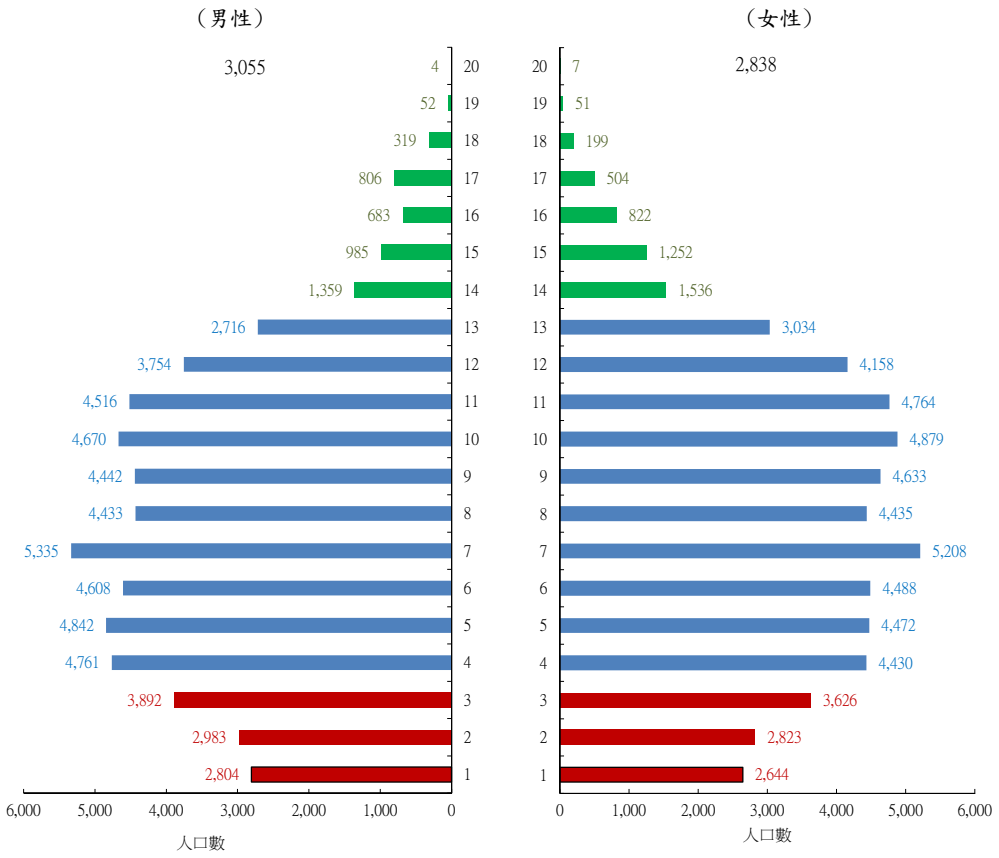

圖2-3、106年本區人口年齡分配圖

表2-5、現住人口之年齡結構
Table 2-5、Population by Age Structure

單位：人
Unit:Persons

年底別 End of Year	年齡分配 Age Distribution			扶老比 Elderly Dependency Radio	扶幼比 Child Dependency Radio	扶養比 Dependency Ratio
	0-14歲 0-14Years	15-64歲 15-64Years	65歲以上 65 Years of Age and Over			
桃園市						
民國106年底 End of 2017	**331,649**	**1,620,364**	**236,004**	**14.56**	**20.47**	**35.03**
龍潭區						
民國97年底 End of 2008	21,482	82,198	9,953	12.11	26.13	38.24
民國98年底 End of 2009	20,480	83,633	10,153	12.14	24.49	36.63
民國99年底 End of 2010	19,714	85,153	10,299	12.09	23.15	35.25
民國100年底 End of 2011	18,740	85,751	10,467	12.21	21.85	34.06
民國101年底 End of 2012	18,039	86,408	10,699	12.38	20.88	33.26
民國102年底 End of 2013	17,592	86,980	11,156	12.83	20.23	33.05
民國103年底 End of 2014	17,077	87,445	11,689	13.37	19.53	32.90
民國104年底 End of 2015	16,992	89,075	12,366	13.88	19.08	32.96
民國105年底 End of 2016	17,103	89,840	13,258	14.76	19.04	33.79
民國106年底 End of 2017	**17,147**	**90,346**	**14,329**	**15.86**	**18.98**	**34.84**

資料來源：桃園市統計年報。
Source:The Statistical Yearbook of Taoyuan City

附註：扶老比＝65歲以上年底人口數／15-64歲年底人口數*100
扶幼比＝0-14歲年底人口數／15-64歲年底人口數*100
扶養比＝(0-14歲＋65歲以上)年底人口數／15-64歲年底人口數*100

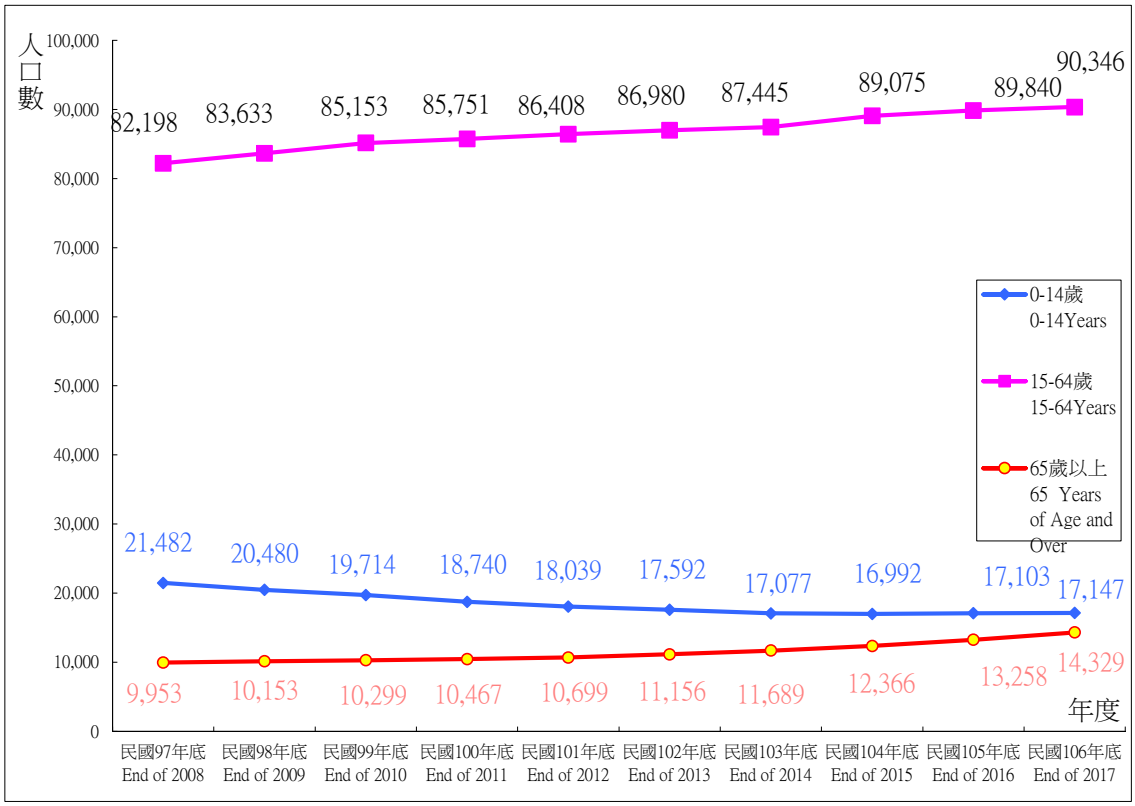

圖2-4、本區各年齡層人口數年度趨勢圖

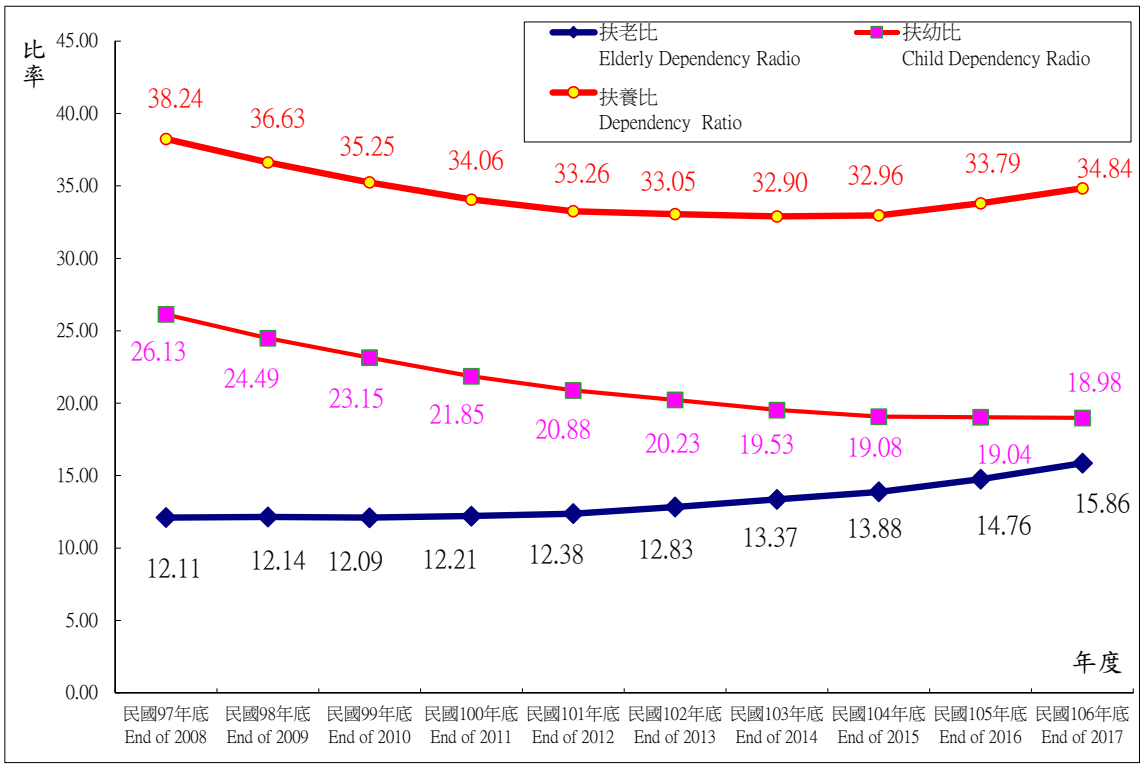

圖2-5、本區扶老（幼、養）比趨勢圖



表2-6、滿十五歲以上現住人口之教育程度

單位：人

年底別 End of Year	性別 Sex	總計 Grand Total	識字者 共計 Total	研究所 Graduate School 畢業 Graduated	研究所 Graduate School 肄業 Attended	大學(獨立學院) University (College) 畢業 Graduated	大學(獨立學院) University (College) 肄業 Attended	專科 Junior College 二、三年制 2,3 Years System 畢業 Graduated	專科 Junior College 二、三年制 2,3 Years System 肄業 Attended	專科 Junior College 五年制 5 Years System 後二年 last 2 Years 畢業 Graduated	專科 Junior College 五年制 5 Years System 後二年 last 2 Years 肄業 Attended	專科 Junior College 五年制 5 Years System 前三年 First 3 Years 肄業 Attended
民國97年底 End of 2008	計Total	92,151	90,935	3,155	990	11,539	5,418	5,111	985	4,426	307	374
	男Male	46,877	46,739	2,409	597	5,893	2,830	2,484	510	2,507	175	63
	女Female	45,274	44,196	746	393	5,646	2,588	2,627	475	1,919	132	311
民國98年底 End of 2009	計Total	93,786	92,625	3,444	1,096	12,436	5,668	5,120	903	4,384	297	469
	男Male	47,533	47,401	2,584	667	6,297	2,960	2,470	483	2,491	169	74
	女Female	46,253	45,224	860	429	6,139	2,708	2,650	420	1,893	128	395
民國99年底 End of 2010	計Total	95,452	94,340	3,699	1,191	13,338	6,191	5,189	876	4,322	297	518
	男Male	48,148	48,024	2,715	730	6,651	3,238	2,500	482	2,464	173	90
	女Female	47,304	46,316	984	461	6,687	2,953	2,689	394	1,858	124	428
民國100年底 End of 2011	計Total	96,218	95,165	3,943	1,378	13,948	6,579	5,123	869	4,247	287	584
	男Male	48,580	48,469	2,867	828	6,942	3,528	2,494	485	2,414	168	121
	女Female	47,638	46,696	1,076	550	7,006	3,051	2,629	384	1,833	119	463
民國101年底 End of 2012	計Total	97,107	96,119	4,169	1,509	14,588	6,763	5,118	873	4,272	282	608
	男Male	48,947	48,847	2,990	933	7,198	3,649	2,506	488	2,399	168	128
	女Female	48,160	47,272	1,179	576	7,390	3,114	2,612	385	1,873	114	480
民國102年底 End of 2013	計Total	98,136	97,200	4,470	1,556	15,386	7,158	5,101	900	4,274	275	606
	男Male	49,462	49,370	3,156	952	7,601	3,855	2,525	502	2,393	162	126
	女Female	48,674	47,830	1,314	604	7,785	3,303	2,576	398	1,881	113	480
民國103年底 End of 2014	計Total	99,134	98,272	4,707	1,603	16,333	7,248	5,124	925	4,300	287	612
	男Male	49,813	49,734	3,299	970	8,061	3,909	2,545	516	2,384	161	133
	女Female	49,321	48,538	1,408	633	8,272	3,339	2,579	409	1,916	126	479
民國104年底 End of 2015	計Total	101,441	100,607	5,155	1,648	17,585	7,362	5,262	982	4,378	285	671
	男Male	50,805	50,722	3,557	1,005	8,633	3,955	2,602	539	2,374	159	161
	女Female	50,636	49,885	1,598	643	8,952	3,407	2,660	443	2,004	126	510
民國105年底 End of 2016	計Total	103,098	102,323	5,586	1,713	18,759	7,455	5,368	1,045	4,451	281	683
	男Male	51,531	51,457	3,798	1,065	9,144	4,038	2,659	569	2,394	161	174
	女Female	51,567	50,866	1,788	648	9,615	3,417	2,709	476	2,057	120	509
民國106年底 End of 2017	**計Total**	**104,675**	**103,948**	**5,965**	**1,765**	**19,881**	**7,470**	**5,454**	**1,091**	**4,515**	**273**	**692**
	男Male	**52,177**	**52,117**	**4,046**	**1,075**	**9,630**	**4,080**	**2,709**	**595**	**2,405**	**154**	**169**
	女Female	**52,498**	**51,831**	**1,919**	**690**	**10,251**	**3,390**	**2,745**	**496**	**2,110**	**119**	**523**

資料來源：桃園市統計年報。

Table 2-6、Educational Attainment of Population Aged 15 and Over

Unit：Persons

Illiterate											
高中 Senior High School		高職 Senior Vocational School		國（初）中 Junior High School		初職 Junior Vocational School		小學 Elementary School		自修	不識字者
畢業 Graduated	肄業 Attended	畢業 Graduated	肄業 Attended	畢業 Graduated	肄業 Attended	畢業 Graduated	肄業 Attended	畢業 Graduated	肄業 Attended	Self-taught	Illiterate
7276	3,590	17,274	4,721	10,833	2,113	167	26	10,963	1,312	355	1216
3888	1,938	8,839	2,789	5,543	1,132	117	18	4,425	466	116	138
3388	1,652	8,435	1,932	5,290	981	50	8	6,538	846	239	1078
7369	3,401	17,405	4,963	10,826	2,163	159	26	10,835	1,322	339	1161
3883	1,863	8,923	2,918	5,483	1,149	112	19	4,310	448	98	132
3486	1,538	8,482	2,045	5,343	1,014	47	7	6,525	874	241	1029
7271	3,388	17,638	5,033	10,817	2,020	158	27	10,664	1,390	313	1112
3796	1,819	9,039	2,974	5,416	1,069	109	21	4,176	475	87	124
3475	1,569	8,599	2,059	5,401	951	49	6	6,488	915	226	988
7140	3,250	17,639	5,034	10,863	1,946	159	27	10,458	1,394	297	1053
3697	1,705	9,088	2,993	5,382	1,050	110	20	4,024	476	77	111
3443	1,545	8,551	2,041	5,481	896	49	7	6,434	918	220	942
6986	3,252	17,751	5,119	10,796	1,905	154	26	10,276	1,387	285	988
3614	1,697	9,148	3,045	5,308	1,025	107	20	3,870	482	72	100
3372	1,555	8,603	2,074	5,488	880	47	6	6,406	905	213	888
6893	3,181	17,912	5,109	10,773	1,738	155	25	10,020	1,403	265	936
3552	1,682	9,213	3,081	5,264	907	104	19	3,727	490	59	92
3341	1,499	8,699	2,028	5,509	831	51	6	6,293	913	206	844
6,842	3,162	18,091	5,085	10,602	1,700	147	24	9,849	1,378	253	862
3,491	1,692	9,283	3,062	5,153	878	94	18	3,579	450	56	79
3,351	1,470	8,808	2,023	5,449	822	53	6	6,270	928	197	783
6,901	3,089	18,358	5,127	10,612	1,562	142	24	9,629	1,595	240	834
3,491	1,653	9,403	3,087	5,102	809	92	18	3,440	587	55	83
3,410	1,436	8,955	2,040	5,510	753	50	6	6,189	1,008	185	751
6,892	2,938	18,621	5,197	10,601	1,599	140	23	9,412	1,331	228	775
3,464	1,601	9,545	3,121	5,052	815	90	16	3,280	420	51	74
3,428	1,337	9,076	2,076	5,549	784	50	7	6,132	911	177	701
6,912	**2,954**	**18,873**	**5,064**	**10,586**	**1,695**	**134**	**22**	**9,196**	**1,192**	**214**	**727**
3,444	**1,614**	**9,661**	**3,041**	**5,004**	**845**	**84**	**16**	**3,140**	**362**	**43**	**60**
3,468	**1,340**	**9,212**	**2,023**	**5,582**	**850**	**50**	**6**	**6,056**	**830**	**171**	**667**

Source:The Statistical Yearbook of Taoyuan City

表2-7、本區滿十五歲以上現住人口教育程度(106年底)

（人）

教育程度	博士	碩士	大學(獨立學院)	專科	高中(職)	初中(職)	小學程度	自修者	不識字者
106年度	997	6733	27,351	12,025	33,803	12,437	10,388	214	727

註：教育程度含畢、肄業

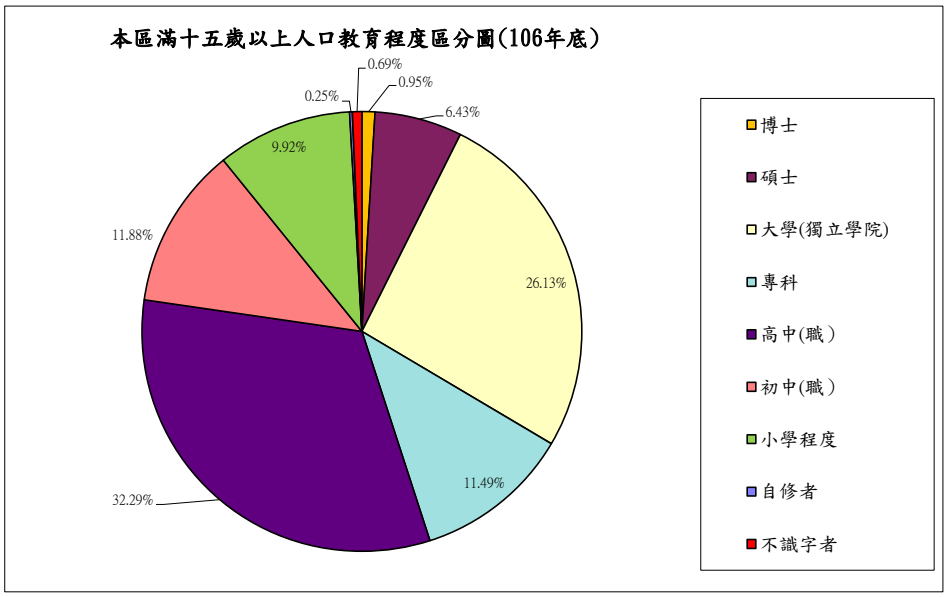

圖2-6、本區滿十五歲以上人口教育程度區分圖（106年底）



表2-8、現住人口之婚姻狀況

單位：人

年　底　別 End of Year	總計 Grand Total			未婚 Unmarried			Curre
	計 Total	男 Male	女 Female	計 Total	男 Male	女 Female	計 Total
民國97年底 End of 2008	113,633	58,034	55,599	52,771	28,753	24,018	50,005
民國98年底 End of 2009	114,266	58,174	56,092	52,708	28,695	24,013	50,175
民國99年底 End of 2010	115,166	58,455	56,711	52,740	28,730	24,010	50,468
民國100年底 End of 2011	114,958	58,348	56,610	52,013	28,372	23,641	50,474
民國101年底 End of 2012	115,146	58,313	56,833	51,740	28,197	23,543	50,517
民國102年底 End of 2013	115,728	58,606	57,122	51,668	28,246	23,422	50,714
民國103年底 End of 2014	115,728	58,606	57,122	51,668	28,246	23,422	50,714
民國104年底 End of 2015	118,433	59,636	58,797	51,885	28,346	23,539	52,233
民國105年底 End of 2016	120,201	60,363	59,838	52,154	28,474	23,680	53,215
民國106年底 End of 2017	**121,822**	**61,019**	**60,803**	**52,459**	**28,613**	**23,846**	**54,046**

資料來源：桃園市統計年報。

Table 2-8. Marital Status of Resident Population

Unit：Persons

有偶 ently Married		離婚 Divorced			喪偶 Widowed		
男 Male	女 Female	計 Total	男 Male	女 Female	計 Total	男 Male	女 Female
25,398	24,607	6,322	3,028	3,294	4,535	855	3,680
25,425	24,750	6,682	3,192	3,490	4,701	862	3,839
25,474	24,994	7,096	3,372	3,724	4,862	879	3,983
25,519	24,955	7,368	3,541	3,827	5,103	916	4,187
25,554	24,963	7,607	3,647	3,960	5,282	915	4,367
25,657	25,057	7,870	3,766	4,104	5,476	937	4,539
25,657	25,057	7,870	3,766	4,104	5,476	937	4,539
26,327	25,906	8,386	3,987	4,399	5,929	976	4,953
26,744	26,471	8,713	4,139	4,574	6,119	1,006	5,113
27,138	**26,908**	**8,989**	**4,266**	**4,723**	**6,328**	**1,002**	**5,326**

Source:The Statistical Yearbook of Taoyuan City

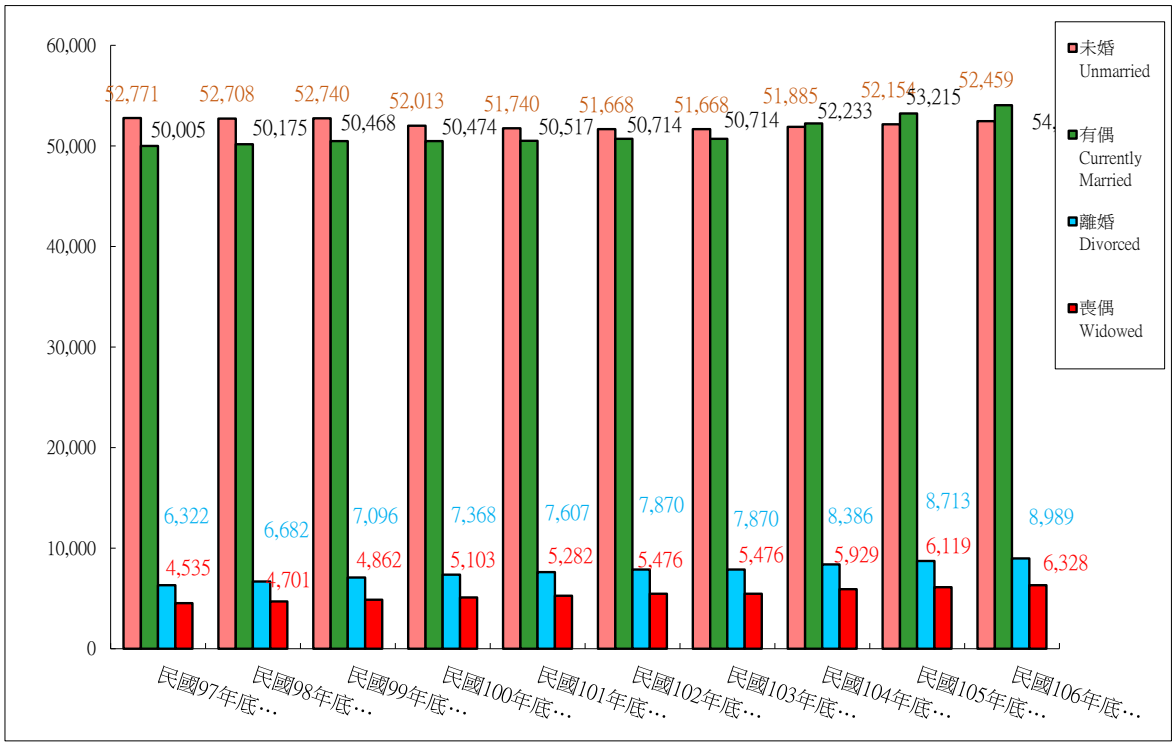
60,000
50,000
40,000
30,000
20,000
10,000
0
未婚
Unmarried
有偶
Currently Married
離婚
Divorced
喪偶
Widowed
52,771
50,005
6,322
4,535
52,708
50,175
6,682
4,701
52,740
50,468
7,096
4,862
52,013
50,474
7,368
5,103
51,740
50,517
7,607
5,282
51,668
50,714
7,870
5,476
51,668
50,714
7,870
5,476
51,885
52,233
8,386
5,929
52,154
53,215
8,713
6,119
52,459
8,989
6,328
民國97年底…
民國98年底…
民國99年底…
民國100年底…
民國101年底…
民國102年底…
民國103年底…
民國104年底…
民國105年底…
民國106年底…

圖2-9、本區婚姻狀態



表2-9、現住原住民戶口數

單位：人

年底別 End of Year	戶數（戶） Num. of Household			人	
	合計 Total	平地原住民 Aborigines in Plains	山地原住民 Aborigines in Mountains	合計 計 Total	合計 男 Male
桃園市					
民國106年底 End of 2017	**23,708**	**13,156**	**10,552**	**72,140**	**34,503**
龍潭區					
民國97年底 End of 2008	901	435	466	2,987	1,364
民國98年底 End of 2009	943	462	481	3,120	1,445
民國99年底 End of 2010	943	462	481	3,231	1,517
民國100年底 End of 2011	1,041	507	534	3,372	1,592
民國101年底 End of 2012	1,049	507	542	3,464	1,626
民國102年底 End of 2013	1,099	530	569	3,531	1,663
民國103年底 End of 2014	1,197	579	618	3,549	1,675
民國104年底 End of 2015	1,248	600	648	3,740	1,755
民國105年底 End of 2016	1,290	621	669	3,861	1,808
民國106年底 End of 2017	**1,321**	**644**	**677**	**3,985**	**1,865**

資料來源：桃園市統計年報及龍潭區戶政事務所。

Table 2-9、Number of Households of The Aborigines

Unit：Persons

口	數	（人）		Num. of Population		
Total	平地原住民Aborigines in Plains			山地原住民Aborigines in Mountains		
女 Female	計 Total	男 Male	女 Female	計 Total	男 Male	女 Female
37,637	**39,758**	**19,466**	**20,292**	**32,382**	**15,037**	**17,345**
1,623	1,446	736	710	1,541	628	913
1,675	1,520	779	741	1,600	666	934
1,714	1,564	813	751	1,667	704	963
1,780	1,631	840	791	1,741	752	989
1,838	1,643	831	812	1,821	795	1,026
1,868	1,687	859	828	1,844	804	1,040
1,874	1,710	871	839	1,839	804	1,035
1,985	1,785	907	878	1,955	848	1,107
2,053	1,842	921	921	2,019	887	1,132
2,120	**1,879**	**934**	**945**	**2,106**	**931**	**1,175**

Source:The Statistical Yearbook of Taoyuan Prefecture & Household Registration Office of Longtan District

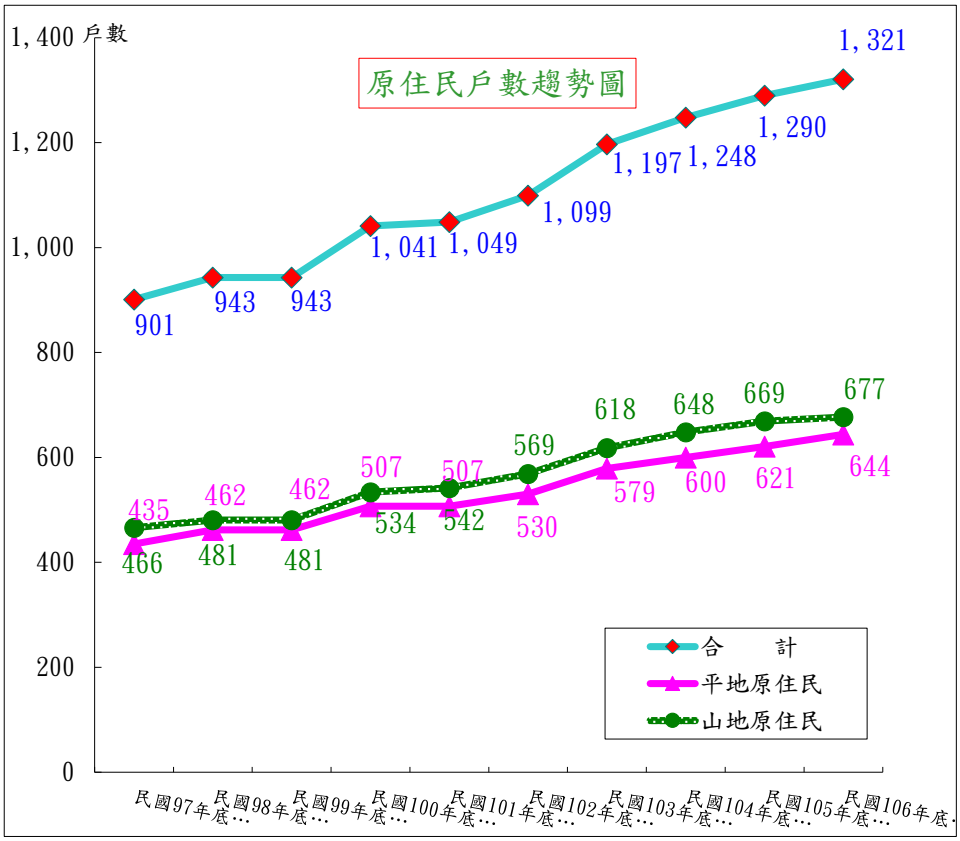

圖2-8、原住民戶數趨勢圖

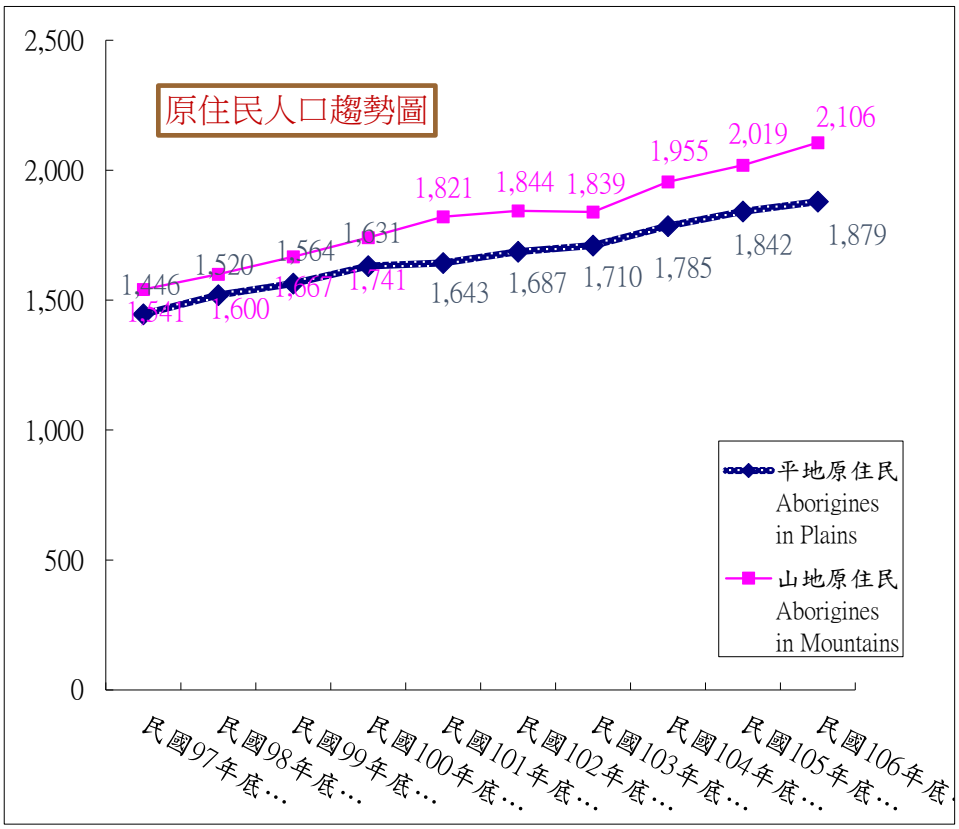

圖2-9、原住民人口趨勢圖



表2-10、現住原住民年齡分配

單位：人

年底別 End of Year	性別 Sex	總計 Grand Total	0-4歲 0~4 Years	5-9歲 5~9 Years	10-14歲 10~14 Years	15-19歲 15~19 Years	20-24歲 20~24 Years	25-29歲 25~29 Years	30-34歲 30~34 Years
桃園市									
民國106年底 End of 2017	**計Total**	72,140	5,772	5,399	5,731	6,699	7,258	6,357	5,849
	男Male	34,503	2,962	2,755	2,957	3,375	3,674	3,163	2,815
	女Female	37,637	2,810	2,644	2,774	3,324	3,584	3,194	3,034
龍潭區									
民國97年底 End of 2008	計Total	2,987	205	293	331	401	298	249	203
	男Male	1,364	112	163	166	181	141	123	89
	女Female	1,623	93	130	165	220	157	126	114
民國98年底 End of 2009	計Total	3,120	219	287	323	441	293	269	211
	男Male	1,445	130	169	158	207	133	130	99
	女Female	1,675	89	118	165	234	160	139	112
民國99年底 End of 2010	計Total	3,231	231	287	326	427	323	281	238
	男Male	1,518	135	168	174	207	147	133	109
	女Female	1,713	96	119	152	220	176	148	129
民國100年底 End of 2011	計Total	3,372	243	304	322	414	362	297	258
	男Male	1,592	136	180	170	212	165	135	131
	女Female	1,780	107	124	152	202	197	162	127
民國101年底 End of 2012	計Total	3,464	248	307	324	396	390	293	273
	男Male	1,626	138	174	167	210	174	138	146
	女Female	1,838	110	133	157	186	216	155	127
民國102年底 End of 2013	計Total	3,531	220	314	329	376	412	298	286
	男Male	1,663	115	175	180	201	191	142	148
	女Female	1,868	105	139	149	175	221	156	138
民國103年底 End of 2014	計Total	3,549	218	305	342	358	402	299	289
	男Male	1,675	113	167	200	172	204	152	139
	女Female	1,874	105	138	142	186	198	147	150
民國104年底 End of 2015	計Total	3,740	281	293	338	368	401	318	309
	男Male	1,755	151	151	189	184	198	160	147
	女Female	1,985	130	142	149	184	203	158	162
民國105年底 End of 2016	計Total	3,861	310	300	336	363	393	353	319
	男Male	1,808	157	154	187	183	202	167	150
	女Female	2,053	153	146	149	180	191	186	169
民國106年底 End of 2017	**計Total**	**3,985**	**322**	**316**	**325**	**347**	**393**	**391**	**323**
	男Male	**1,865**	**162**	**169**	**178**	**183**	**201**	**187**	**152**
	女Female	**2,120**	**160**	**147**	**147**	**164**	**192**	**204**	**171**

資料來源：桃園市統計年報。

Table 2-10、The Aborigines by Age

Unit：Persons

35-39歲 35-39 Years	40-44歲 40~44 Years	45-49歲 45~49 Years	50-54歲 50~59 Years	55-59歲 55~59 Years	60-64歲 60~64 Years	65-69歲 65~69 Years	70-74歲 70~74 Years	75-79歲 75~79 Years	80-84歲 80~84 Years	85-89歲 85~89 Years	90歲以上 90 Years of Age and Over
6,113	5,100	4,634	4,203	3,693	2,604	1,492	586	373	277	-	-
2,809	2,337	2,010	1,843	1,653	1,129	565	217	141	98	-	-
3,304	2,763	2,624	2,360	2,040	1,475	927	369	232	179	-	-
205	247	204	149	97	47	22	23	8	5	-	-
81	98	95	62	26	14	4	7	1	1	-	-
124	149	109	87	71	33	18	16	7	4	-	-
210	238	225	176	116	48	30	20	8	6	-	-
83	101	98	78	35	9	6	7	-	2	-	-
127	137	127	98	81	39	24	13	8	4	-	-
213	238	222	188	135	57	27	21	11	4	1	1
89	104	94	82	46	14	5	6	1	2	1	1
124	134	128	106	89	43	22	15	10	2	-	-
212	230	243	191	157	70	29	21	13	5	-	1
91	97	99	86	55	17	7	5	3	2	-	1
121	133	144	105	102	53	22	16	10	3	-	-
243	213	249	201	166	81	38	24	15	3	-	1
109	83	102	85	59	23	9	3	4	2	-	1
134	130	147	116	107	58	29	21	11	1	-	-
240	223	253	215	184	92	42	19	22	6	-	-
111	89	105	88	71	26	10	3	5	3	-	-
129	134	148	127	113	66	32	16	17	3	-	-
236	240	225	220	200	114	46	26	18	11	-	-
112	101	91	83	84	34	10	5	5	3	-	-
124	139	134	137	116	80	36	21	13	8	-	-
263	231	239	237	214	135	62	24	18	9	-	-
125	106	96	92	85	42	15	5	5	4	-	-
138	125	143	145	129	93	47	19	13	5	-	-
284	227	242	232	216	155	71	33	17	10	-	-
141	103	105	92	86	49	16	7	4	5	-	-
143	124	137	140	130	106	55	26	13	5	-	-
308	**236**	**227**	**244**	**226**	**171**	**85**	**40**	**20**	**11**	-	-
148	**110**	**90**	**104**	**88**	**59**	**21**	**7**	**2**	**4**	-	-
160	**126**	**137**	**140**	**138**	**112**	**64**	**33**	**18**	**7**	-	-

Source:The Statistical Yearbook of Taoyuan City

表2-11、本區近10年原住民年齡分配

年齡別	人口數		
	0-14歲	15-64歲	65歲以上
97年度	829	2100	58
98年度	829	2227	64
99年度	844	2322	65
100年度	869	2,434	69
101年度	879	2,505	81
102年度	863	2,579	89
103年度	865	2,583	101
104年度	912	2,715	113
105年度	946	2,784	131
106年度	**963**	**2,866**	**156**
106年與105年相對人口	**17**	**82**	**25**

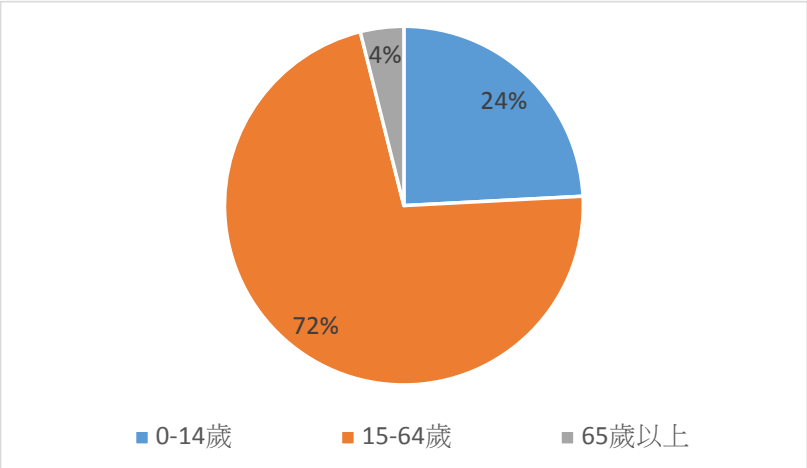

圖2-10、106年原住民年齡分布圖

表 2-12、桃園市各區人口密度
Table 2-12、The Population Density of the District in Taoyuan City

人口數 人 population person
面積 單位：平方公里 area unit : Km²
人口密度 每平方公里人口數 population density per km²

年底及區別 End of Year & District	土地面積 Area (Km²)	區數	村里數 Num. of Tsuns & Lins	鄰數 Num. of Neighborhood	現住人口數 Populations 合計 Total	男 Male	女 Female	人口密度 Population Density (per/km²)
桃園市								
民國106年底 End of 2017	**1,220.9540**	**13**	**495**	**11,724**	**2,188,017**	**1,089,619**	**1,098,398**	**1,792.06**
龍潭區								
民國97年底 End of 2008	75.2341	1	30	900	113,633	58,034	55,599	1,510.39
民國98年底 End of 2009	75.2341	1	30	900	114,266	58,174	56,092	1,518.81
民國99年底 End of 2010	75.2341	1	30	905	115,166	58,455	56,711	1,530.77
民國100年底 End of 2011	75.2341	1	30	893	114,958	58,348	56,610	1,528.00
民國101年底 End of 2012	75.2341	1	30	893	115,146	58,313	56,833	1,530.50
民國102年底 End of 2013	75.2341	1	30	893	115,728	58,606	57,122	1,538.24
民國103年底 End of 2014	75.2341	1	30	893	116,211	58,712	57,499	1,544.66
民國104年底 End of 2015	75.2341	1	30	893	118,433	59,636	58,797	1,574.19
民國105年底 End of 2016	75.2341	1	30	897	120,201	60,363	59,838	1,597.69
民國106年底 End of 2017	**75.2341**	**1**	**30**	**897**	**121,822**	**61,019**	**60,803**	**1,619.24**
其他各區 Other District 民國106年底 End of 2017								
桃園區 Taoyuan District	34.8046	1	76	1,725	440,840	214,093	226,747	12,666.14
中壢區 Jhongli District	76.5200	1	85	1,944	405,216	199,681	205,535	5,295.56
平鎮區 Pingjhen District	47.7532	1	46	1,497	224,219	111,472	112,747	4,695.37
八德區 Bade District	33.7111	1	48	1,313	198,074	99,214	98,860	5,875.63
楊梅區 Yangmei District	89.1229	1	41	973	167,639	84,468	83,171	1,880.99
大溪區 Dasi District	105.1206	1	27	686	94,451	48,156	46,295	898.50
蘆竹區 Lujhu District	75.5025	1	37	663	161,912	80,416	81,496	2,144.46
大園區 Dayuan District	87.3925	1	18	425	89,281	45,638	43,643	1,021.61
龜山區 Gueishan District	72.0177	1	30	804	157,633	78,557	79,076	2,188.81
新屋區 Sinwu District	85.0166	1	23	270	48,953	26,048	22,905	575.81
觀音區 Guanyin District	87.9807	1	24	402	66,472	34,609	31,863	755.53
復興區 Fusing District	350.7775	1	10	125	11,505	6,248	5,257	32.80

資料來源：桃園市統計年報。
Source:The Statistical Yearbook of Taoyuan City



參、行政組織

行政組織

一、　行政組織：

本區自 103 年 12 月 25 日起由「鄉」改制為「區」，至 106 年底計有 30 里、897 鄰。本所於民國 103 年改制後之行政組織計有 5 課、4 室：分別為民政課、工務課、農經課、社會課、人文課、秘書室、會計室、人事室、政風室。(原財政課簡併，圖書館業務移撥至市府文化局、清潔隊業務移撥至市府環保局、增設人文課、原主計室改為會計室)。

二、　各類人員數：

民國 106 年底本所實有員額計為 143 人,其中正式職員 69 人，佔 48.25%；駐衛警 3 人，佔 2.10%；臨時人員 58 人，佔 40.56%；約僱人員 10 人，佔 6.99%；工友 3 人，佔 2.10%。(表 3-1)

三、　公務人員考試情形：

民國 106 年底本所正式職員 69 人，其中高考者 14 人、普考者 8 人、特考者 31 人、其他考試者 16 人、使用其他法令進用人數者 0 人。(表 3-2)

四、　公務人員年資：

民國 106 年底本所正式職員 69 人,其中年資 5 年以下者 33 人，佔 47.83%；年資 6-9 年者 3 人，佔 4.35%；年資 10-14 年者 12 人，佔 17.39%；年資 15-19 年者 7 人，佔 10.14%；年資 20-24 年者 11 人，佔 15.94%；年資 25-29 年者 3 人，佔 4.35%。(表 3-3)

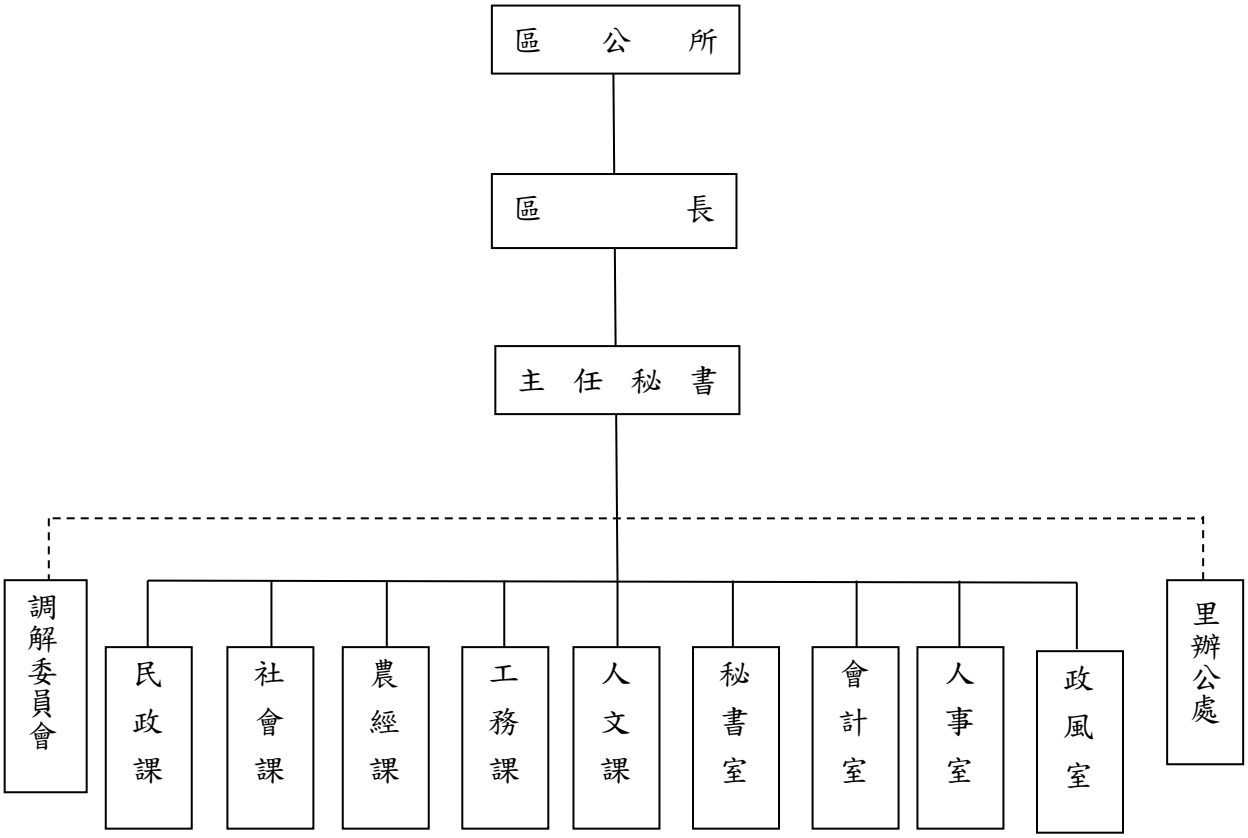

圖 3-1、本區公所組織系統圖

表3-1、本所暨附屬單位員額總數

單位：人

年底別及單位別	總計	正式職員	駐衛警	臨時人員	約僱人員	駕駛	技工	工友	備註
民國97年底 End of 2008	322	84	3	82	33	1	95	4	
民國98年底 End of 2009	314	83	3	90	39	1	94	4	
民國99年底 End of 2010	325	81	3	87	34	1	115	4	
民國100年底 End of 2011	322	81	3	84	34	1	115	4	
民國101年底 End of 2012	343	81	3	87	39	1	128	4	
民國102年底 End of 2013	328	80	3	88	37	-	-	4	
民國103年底 End of 2014	141	61	3	59	15	-	-	3	
民國104年底 End of 2015	138	62	3	60	10	-	-	3	
民國105年底 End of 2016	145	66	3	63	10	-	-	3	
民國106年底 End of 2017	**143**	**69**	**3**	**58**	**10**	**-**	**-**	**3**	
本所	8	5	-	3	-	-	-	-	
秘書室	25	9	-	13	1	-	-	2	
民政課	36	22	1	11	2	-	-	-	
工務課	16	8	-	7	1	-	-	-	
農經課	18	8	2	6	1	-	-	1	
人文課	9	6	-	3	-	-	-	-	
社會課	19	6	-	10	3	-	-	-	
人事室	4	2	-	2	-	-	-	-	
政風室	1	-	-	1	-	-	-	-	
會計室	7	3	-	2	2	-	-	-	

註：本所103年12月25日改制為區公所，清潔隊、圖書館人員移出，財政課人員簡併。

資料來源：本所人事室

Source:Personnel Office of Longtan District Office

表3-2、本所暨附屬單位編制員額考試情形

單位：人

年底別及職等	總計	考試及格人數							使用其他法令進用人數
		合計	高普考試			特考	其他考試		
			小計	高考	普考				
民國97年底 End of 2008	84	77	12	4	8	36	29		7
民國98年底 End of 2009	81	76	14	4	10	34	28		5
民國99年底 End of 2010	81	75	14	5	9	38	23		6
民國100年底 End of 2011	81	73	13	6	7	29	31		8
民國101年底 End of 2012	81	73	13	7	6	29	31		8
民國102年底 End of 2013	80	73	15	7	8	31	27		7
民國103年底 End of 2014	61	60	15	6	9	22	23		1
民國104年底 End of 2015	62	61	19	11	8	25	17		1
民國105年底 End of 2016	66	66	19	9	10	31	16		-
民國106年底 End of 2017	**69**	**69**	**22**	**14**	**8**	**31**	**16**		**-**
簡（十職等以上）任	-	-	-	-	-	-	-		-
薦（六至九職等）任	41	41	14	14	-	20	7		-
委（一至五職等）任	28	28	8	-	8	11	9		-
雇員	-	-	-	-	-	-	-		-

註：本所103年12月25日改制為區公所，清潔隊、圖書館人員移出，財政課人員簡併

資料來源：本所人事室

Source:Personnel Office of Longtan District Office

表3-3、本所暨附屬單位編制員額年資

單位：人

年底別及職等	總計	5年以下	6-9	10-14	15-19	20-24	25-29	30年以上
民國97年底 End of 2008	84	10	13	24	16	12	8	1
民國98年底 End of 2009	83	11	14	20	15	13	8	2
民國99年底 End of 2010	81	13	10	7	31	12	7	1
民國100年底 End of 2011	81	18	9	16	17	13	7	1
民國101年底 End of 2012	81	18	9	16	17	13	7	1
民國102年底 End of 2013	80	18	9	13	16	15	6	3
民國103年底 End of 2014	61	14	6	9	17	10	5	-
民國104年底 End of 2015	62	19	5	7	7	17	7	-
民國105年底 End of 2016	66	25	5	11	13	8	4	-
民國106年底 End of 2017	**69**	**33**	**3**	**12**	**7**	**11**	**3**	**-**
簡任	-	-	-	-	-	-	-	-
薦任	41	22	-	7	2	7	3	-
委任	28	11	3	5	5	4	-	-
雇員	-	-	-	-	-	-	-	-

資料來源：本所人事室
Source:Personnel Office of Longtan District Office



肆、農　　牧

農　牧

一、農業

（一）耕地面積

民國106年底農耕土地面積有2,666.72公頃，佔本區總面積7,523.41公頃之35.45%，較上年減少9.77%；其中耕作地2,300.47公頃、休閒地366.25公頃。(表4-1)

（二）農業生產

1.稻米：民國106年底種植面積為521.87公頃，較上年之488.84公頃，增加33.03公頃，其增加率為6.76%；稻穀生產量為1,712公噸，較上年之1,981公噸，減少269公噸，其減少率為13.58%。(表4-2)

2.甘藷：民國106年底收穫面積為7.27公頃，較上年之9.82公頃，減少2.55公頃，減少率為25.97%；生產量為131,885公斤，較上年之171,165公斤，減少39,280公斤，減少率為22.95%。(表4-3)

3.食用玉米：民國106年底收穫面積為9.79公頃，較上年之8.67公頃，增加1.12公頃，增加率為12.92%；生產量為44,055公斤，較上年之44,160公斤，減少105公斤，減少率為0.24%。(表4-3)

4.落花生：民國106年底收穫面積為0.52公頃，較上年之0.34公頃，增加0.18公頃，增加率為52.94%；生產量為1,188公斤，較上年之851公斤，增加337公斤，增加率為39.60%。(表4-3)

5.茶葉：民國106年底收穫面積為406.77公頃，較上年之423.50公頃，減少16.73公頃，減少率為3.95%；生產量為1,545,728公斤，較上年之1,626,200公斤，減少80,472公斤，減少4.95%。(表4-3)

6.生食用甘蔗：民國106年底收穫面積為0.23公頃，較上年之0.20公頃，增加0.03公頃，增加率為15.00%；生產量為3,450公斤，較上年之4,400公斤，減少950公

斤，減少率21.59%。(表4-3)

7.其他特用作物：民國106年底收穫面積為32.57公頃，較上年之32.40公頃，增加0.17公頃，增加率為0.52%；生產量為13,490公斤，較上年之21,200公斤，減少7,710公斤，減少率為36.37%。(表4-3)

二、畜牧

(一)主要畜禽頭數

1.豬：民國106年底計有11,096頭，較上年之11,212頭，減少116頭，其減少率為1.03%。(表4-4)

2.羊：民國106年底計有23頭，與上年相同。(表4-4)

3.雞：民國106年底共有62,184隻，較上年之84,018隻，減少21,834隻，其減少率為25.99%。(表4-6)

4.鴨：民國106年底計有2,250隻，較上年之1,750隻，減少500隻，其減少率為28.57%。(表4-6)

(二)屠宰頭數

1.牛：民國106年各種牛隻屠宰頭數計27頭，較上年之24頭，增加3頭，其增加率為12.50%。(表4-5)

2.豬：民國106年屠宰頭數16,945頭，較上年之18,589頭，減少1,644頭，其減少率為8.84%。(表4-5)

3.羊：民國106年屠宰頭數0頭，與上年相同。(表4-5)

表4-1、耕地面積
Table 4-1、 Cultivated Land Area

單位：公頃

年底別	總計	水田				旱田
		合計	兩期作	單期作		
				第一期作	第二期作	
民國93年底 End of 2004	3,479.51	1,415.08	840.47	337.37	237.24	2,064.43
民國94年底 End of 2005	3,479.16	1,415.08	882.65	321.86	210.57	2,064.08
民國95年底 End of 2006	3,473.86	1,415.08	943.77	289.22	182.09	2,058.78
民國96年底 End of 2007	3,461.25	1,415.08	938.36	280.49	196.23	2,046.17
民國97年底 End of 2008	3,428.38	1,388.08	947.59	270.49	170.00	2,040.30
民國98年底 End of 2009	3,453.47	1,415.08	1,415.08	-	-	2,038.39
民國99年底 End of 2010	3,444.99	1,415.08	1,415.08	-	-	2,029.91
民國100年底 End of 2011	3,436.39	1,411.28	1,411.28	-	-	2,025.11
民國101年底 End of 2012	3,426.20	1,401.09	1,401.09	-	-	2,025.11
民國102年底 End of 2013	3,413.90	1,392.19	1,392.19	-	-	2,021.71

資料來源：桃園市統計年報、本所農經課。
Source:The Statistical Yearbook of Taoyuan City

表4-1、耕地面積（續）

單位：公頃

年底別 End of Year	總計 Grand Total	耕作地		
		合計 Total	短期耕作地	
			小計 Subtotal	水稻 Rice
民國103年底 End of 2014	3,419.45	1,771.68	1,136.34	315.06
民國104年底 End of 2015	3,408.58	1,778.37	1,176.00	314.26
民國105年底 End of 2016	3,402.12	1,818.44	1,214.14	299.59
民國106年底 End of 2017	2,666.72	2,300.47	1,673.81	323.16

資料來源：桃園市統計年報

Table 4-1. Cultivated Land Area (Cont.)

Unit : Ha.

Cropland			長期休閒地 Abandoned Field	農耕土地占總面積（%）The Proportion of Cropland (%)
Short Term Cropland		長期耕作地 Permanent Cropland		
水稻以外之短期作 Temporary Crops, Excluding Rice	短期休閒 Short Term Fallow			
98.70	722.58	635.34	1,647.77	45.45
89.49	772.25	602.37	1,630.21	45.31
107.92	806.63	604.30	1,583.68	45.22
108.95	1,241.70	626.66	366.25	35.45

Source:The Statistical Yearbook of Taoyuan City

表4-2、稻米生產面積及收穫量

單位面積：公頃
產量：公噸

年別 Year	總計 Grand Total		水稻					
			合計 Total		粳稻(蓬萊) Japonica Rice		硬秈稻(在來) India Rice	
	收穫面積 Harvested Area	產量 Production	收穫面積 Harvested Area	產量 Production	收穫面積 Harvested Area	產量 Production	收穫面積 Harvested Area	產量 Production
民國97年 2008	440.49	2,379	440.49	2,379	440.49	2,379	-	-
民國98年 2009	493.46	2,494	493.46	2,494	493.46	2,494	-	-
民國99年 2010	481.41	2,241	481.41	2,241	481.41	2,241	-	-
民國100年 2011	489.14	4,278	897.09	4,278	489.14	4,278	-	-
民國101年 2012	460.10	2,412	460.10	2,412	460.10	2,412	-	-
民國102年 2013	522.00	1,974	522.00	1,974	522.00	1,974	-	-
民國103年 2014	505.00	2,185	505.00	2,185	493.00	2,125	12.00	60
民國104年 2015	523.00	2,374	523.00	2,374	516.00	2,342	6.00	28
民國105年 2016	488.84	1,981	488.84	1,981	457.75	1,828	-	-
民國106年 2017	521.87	1,712	521.87	1,712	503.37	1,650	-	-

資料來源：桃園市統計年報。

Table 4-2、Rice Production Area And Yield

Unit:Hectare
Yield:Rice Ton

Rice						陸　稻 Upland Rice	
軟秈稻(長秈) India Rice(Long)		粳糯稻(圓糯) Glutinous Rice of Japonica Type		秈糯稻(長糯) Glutinous Rice of India Type			
收穫面積 Harvested Area	產　量 Production	收穫面積 Harvested Area	產　量 Production	收穫面積 Harvested Area	產　量 Production	收穫面積 Harvested Area	產　量 Production
-	-	-	-	-	-	-	-
-	-	-	-	-	-	-	-
-	-	-	-	-	-	-	-
-	-	-	-	-	-	-	-
-	-	-	-	-	-	-	-
-	-	-	-	-	-	-	-
-	-	-	-	-	-	-	-
1.00	4	-	-	-	-	-	-
31.00	153	-	-	-	-	-	-
18.50	62	-	-	-	-	-	-

Source：The Statistical Yearbook of Taoyuan City

表4-3、農產品產量及收穫面積－雜糧生產

單位：收穫面積：公頃
產　　量：公斤

年　別 Year	總　計 Grand Total		甘　藷 Sweat Potato		硬質玉米 Hard Corn	
	收穫面積 Harvested Area	產量 Product	收穫面積 Harvested Area	產量 Product	收穫面積 Harvested Area	產量 Product
民國97年 2008	10.50	126,700	7.08	112,680	-	-
民國98年 2009	14.38	212,950	11.06	199,080	-	-
民國99年 2010	10.43	131,560	7.15	116,700	-	-
民國100年 2011	8.97	123,215	6.09	109,620	-	-
民國101年 2012	7.79	107,374	5.29	95,220	-	-
民國102年 2013	11.70	104,942	3.90	70,740	-	-
民國103年 2014	14.70	127,700	5.00	83,450	-	-
民國104年 2015	12.30	139,200	6.90	115,400	-	-
民國105年 2016	18.83	216,176	9.82	171,165	-	-
民國106年 2017	17.58	177,128	7.27	131,885	-	-

資料來源：桃園市統計年報。

Table 4-3、Farm Production and Yield Area - Producion of Ordinary Crops

Unit:Harvested Area:Ha
Production:m.t.

食用玉米 Food Corn		蜀黍(高梁) Sorghum		落 花 生 Peanut		其他雜糧 Others	
收穫面積 Harvested Area	產量 Product	收穫面積 Harvested Area	產量 Product	收穫面積 Harvested Area	產量 Product	收穫面積 Harvested Area	產量 Product
2.54	12,700	-	-	0.88	1,320	-	-
2.54	12,700	-	-	0.78	1,170	-	-
2.84	14,200	-	-	0.44	660	-	-
2.65	13,250	-	-	0.23	345	-	-
2.50	12,154	-	-	-	-	-	-
7.60	33,982	-	-	-	-	0.20	220
9.40	43,550	-	-	0.30	700	-	-
4.60	22,200	-	-	0.70	1,600	-	-
8.67	44,160	-	-	0.34	851	-	-
9.79	44,055	-	-	0.52	1,188	-	-

Source：The Statistical Yearbook of Taoyuan City

表4-3、農產品產量及收穫面積－特用作物生產(續1)

單位：收穫面積：公頃
產　　量：公斤

年　別 Year	總　計 Grand Total		茶　葉 Tea		菸　草 Tobacco	
	收穫面積 Harvested Area	產量 Product	收穫面積 Harvested Area	產量 Product	收穫面積 Harvested Area	產量 Product
民國97年 2008	709.41	2,220,690	681.97	2,182,304	-	-
民國98年 2009	710.01	2,361,567	683.12	2,322,608	-	-
民國99年 2010	684.98	2,273,984	654.95	2,226,832	-	-
民國100年 2011	645.57	1,975,992	603.19	1,688,932	-	-
民國101年 2012	490.72	1,563,422	446.73	1,268,712	-	-
民國102年 2013	478.20	1,313,259	447.00	1,251,684	-	-
民國103年 2014	474.50	1,609,800	441.70	1,542,250	-	-
民國104年 2015	458.40	1,376,700	425.63	1,336,500	-	-
民國105年 2016	456.10	1,651,800	423.50	1,626,200	-	-
民國106年 2017	439.57	1,562,668	406.77	1,545,728	-	-

資料來源：桃園市統計年報。

Table 4-3、Farm Production Production and Yield Area - Production of Special Crops(Cont.1)

Unit:Harvested Area:Ha.
Production:m.t.

製糖甘蔗 Sugar-cane(Refined)		生食用甘蔗 Sugar-cane(Fresh)		其他特用作物 Others	
收穫面積 Harvested Area	產量 Product	收穫面積 Harvested Area	產量 Product	收穫面積 Harvested Area	產量 Product
-	-	-	-	27.44	38,386
-	-	-	-	26.89	38,959
-	-	0.10	150	29.93	47,002
-	-	0.10	1,500	42.28	285,560
-	-	0.06	900	43.93	293,810
-	-	0.10	900	31.10	60,675
-	-	0.20	3,550	32.60	64,000
-	-	0.20	4,400	32.50	35,800
-	-	0.20	4,400	32.40	21,200
-	-	0.23	3,450	32.57	13,490

Source：The Statistical Yearbook of Taoyuan City

表4-3、農產品產量及收穫面積－蔬菜作物生產(續2)

單位：收穫面積：公頃
產　　量：公斤

年　別 Year	總　計 Grand Total		竹　筍 Bamboo Shoot		蘿　蔔 Radish	
	收穫面積 Harvested Area	產量 Product	收穫面積 Harvested Area	產量 Product	收穫面積 Harvested Area	產量 Product
民國97年 2008	219.48	3,183,500	19.39	174,510	4.68	84,240
民國98年 2009	228.64	3,631,900	21.47	193,230	3.26	58,680
民國99年 2010	243.61	3,857,156	23.00	207,000	3.28	59,040
民國100年 2011	226.36	3,693,002	23.17	115,850	2.33	41,940
民國101年 2012	266.19	4,004,126	21.96	109,800	1.03	18,540
民國102年 2013	248.80	3,599,480	24.00	108,180	3.90	70,560
民國103年 2014	301.90	4,455,300	24.10	132,600	1.10	19,100
民國104年 2015	290.20	4,321,200	25.40	139,800	1.90	50,200
民國105年 2016	416.90	6,457,510	26.60	146,200	2.70	61,620
民國106年 2017	507.79	8,953,390	26.89	161,340	5.88	152,720

資料來源：桃園市統計年報。

4-3、Farm Production and Harvest Area - Production of Vegetables(Cont.2)

Unit:Harvested Area:Ha.
Production:m.t.

甘藍 Cabbage		花椰菜 Cauliflower		西瓜 Watermelon		其他蔬菜 Others	
收穫面積 Harvested Area	產量 Product	收穫面積 Harvested Area	產量 Product	收穫面積 Harvested Area	產量 Product	收穫面積 Harvested Area	產量 Product
3.69	63,700	-	-	3.00	39,000	188.72	2,822,050
2.93	52,740	-	-	4.00	52,000	196.98	3,275,250
2.16	42,140	-	-	4.00	52,000	211.17	3,496,976
2.10	42,000	-	-	4.00	140,000	194.76	3,353,212
1.68	35,070	-	-	2.07	51,750	239.45	3,788,966
2.30	41,700	-	-	2.10	51,750	216.50	3,327,290
1.30	22,100	-	-	2.20	21,500	273.30	4,260,100
0.80	19,700	-	-	8.00	137,000	254.00	3,974,500
0.80	27,600	-	-	2.60	36,800	384.20	6,185,290
7.55	236,440	0.04	800	2.79	52,400	464.64	8,349,690

Source：The Statistical Yearbook of Taoyuan City

表4-3、農產品產量及收穫面積－果品作物生產(續3完)

單位：收穫面積：公頃
產　　量：公斤

年　別 Year	總　計 Grand Total		香　蕉 Banana		梨 Plum	
	收穫面積 Harvested Area	產量 Product	收穫面積 Harvested Area	產量 Product	收穫面積 Harvested Area	產量 Product
民國97年 2008	15.25	208,911	1.64	7,112	-	-
民國98年 2009	15.77	154,184	0.50	2,168	-	-
民國99年 2010	18.27	163,060	2.97	12,880	-	-
民國100年 2011	21.20	215,096	2.95	12,792	-	-
民國101年 2012	24.88	228,848	6.75	29,264	-	-
民國102年 2013	19.80	145,536	7.10	46,248	-	-
民國103年 2014	23.60	225,100	5.40	47,100	-	-
民國104年 2015	24.00	236,100	5.90	31,710	-	-
民國105年 2016	26.40	312,562	5.80	64,400	-	-
民國106年 2017	34.23	708,622	6.62	95,328	-	-

資料來源：桃園市統計年報。

4-3、Farm Production and Harvest Area - Production of Fruits(Cont.3 End)

Unit:Harvested Area:Ha.
Production:m.t.

柑 橘 類 Citrus		番 石 榴 Guava		桃 Peach		其他果品類 Others	
收穫面積 Harvested Area	產量 Product	收穫面積 Harvested Area	產量 Product	收穫面積 Harvested Area	產量 Product	收穫面積 Harvested Area	產量 Product
0.90	19,020	4.14	36,885	-	-	8.57	145,894
0.45	5,100	2.52	37,425	-	-	12.30	109,491
1.01	12,550	1.41	20,975	-	-	12.88	116,655
2.10	27,950	1.40	12,495	-	-	14.75	161,859
1.36	17,470	1.40	12,495	-	390	15.27	169,229
1.40	14,460	1.40	12,495	0.10	390	9.70	71,943
2.20	34,200	1.30	10,800	0.10	400	14.60	132,600
7.10	104,212	1.30	10,000	0.10	420	9.70	89,700
9.00	123,951	0.80	8,460	0.10	540	10.70	115,211
8.98	94,058	0.99	8,835	0.10	540	17.54	509,861

Source：The Statistical Yearbook of Taoyuan Prefecture

表4-4、現有家畜數
Table 4-4、 Existing Number of Livestock

單位：頭
Unit:heads

年底別 Year	總計 Grand Total	乳牛 Milk Cows	馬 Horses	豬 Hogs	鹿 Deers	兔 Rabbits	羊 Goats
民國97年底 End of 2008	10,590	-	60	10,402	-	-	128
民國98年底 End of 2009	11,942	-	14	11,833	-	-	95
民國99年底 End of 2010	11,252	-	36	11,171	-	-	45
民國100年底 End of 2011	12,898	-	38	12,789	-	-	71
民國101年底 End of 2012	13,691	-	41	13,548	11	-	91
民國102年底 End of 2013	13,404	-	38	13,289	10	-	67
民國103年底 End of 2014	12,509	-	43	12,398	9	-	59
民國104年底 End of 2015	11,952	-	46	11,873	10	-	23
民國105年底 End of 2016	11,286	-	42	11,212	9	-	23
民國106年底 End of 2017	11,169	-	40	11,096	10	-	23

資料來源：桃園市統計年報
Source:The Statistical Yearbook of Taoyuan City

表4-5、家畜屠宰頭數
Table 4-5、Number of Livestock Butchered

單位：頭
Unit:Heads

年別 Year	屠宰場所（年底）（所） Butcheries (End of Year) (Places)		總計 Grand Total	牛 Cattle				豬（登記屠宰） Hogs (Registered to be Bulchered)	羊 Goats
	電動 Electric	人工 Manual		合計 Total	水牛 Buffalos	黃牛及雜種牛 Oxen and Hybrids	乳牛 Milk Cows		
民國97年 2008	-	-	3,196	6	-	6	-	3,175	15
民國98年 2009	-	-	17,497	18	-	18	-	17,407	72
民國99年 2010	1	-	16,608	21	-	21	-	16,546	41
民國100年 2011	-	-	18,060	12	-	12	-	18,030	18
民國101年 2012	-	-	19,825	10	-	10	-	19,797	18
民國102年 2013	-	-	20,485	17	-	17	-	20,449	19
民國103年 2014	-	-	19,371	18	-	17	1	19,332	21
民國104年 2015	-	-	19,663	8	-	7	1	19,591	64
民國105年 2016	-	-	18,613	24	-	24	-	18,589	-
民國106年 2017	-	-	16,972	27	4	17	6	16,945	-

資料來源：桃園市統計年報
Source:The Statistical Yearbook of Taoyuan City

表4-6、現有家禽數量
Table 4-6、Existing Number of Poultry

單位：隻
Unit:Number

年底別 End of Year	雞 chickens				鴨 Ducks			鵝 Geese	火雞 Turkeys
	合計 Total	蛋用 Layer	肉用 Broiler	本地	合計 Total	蛋用 Tsayia	肉用 Mule & Muscovy Duck		
民國97年底 End of 2008	121,140	42,300	78,840	-	2,700	-	2,700	-	-
民國98年底 End of 2009	150,000	37,000	99,500	13,500	7,000	-	7,000	-	-
民國99年底 End of 2010	175,700	45,800	129,900	-	7,400	-	7,400	-	-
民國100年底 End of 2011	135,850	38,100	97,750	-	8,000	-	8,000	-	-
民國101年底 End of 2012	108,109	53,700	54,409	-	8,000	-	8,000	-	-
民國102年底 End of 2013	96,923	60,900	36,023	-	3,800	-	3,800	-	-
民國103年底 End of 2014	59,665	52,823	6,842	-	4,650	-	4,650	-	-
民國104年底 End of 2015	100,056	63,800	36,256	-	2,200	-	2,200	-	-
民國105年底 End of 2016	84,018	55,000	29,018	-	1,750	-	1,750	-	-
民國106年底 End of 2017	62,184	56,000	6,184	-	2,250	-	2,250	-	-

資料來源：桃園市統計年報
Source:The Statistical Yearbook of Taoyuan City

伍、財政收支

財政收支

一、 歲入歲出預算

本區106年度歲入預算數為83,498千元，歲出預算數541,546千元。

二、 歲入決算

本區106年度歲入決算總額為79,171千元，以歲入來源別分：罰款及賠償收入1,597千元，規費收入25,625千元，財產收入3,445千元，補助及協助收入27,508千元，捐獻及贈與收入4,870千元，其他收入16,126千元。

三、 歲出決算

本區106年度歲出決算總額為511,995千元，以歲出機關別分：一般行政87,425千元，區政業務124,622千元，文化業務3,259千元，工務業務263,002千元，社政業務13,502千元，公務人員退休給付16,026千元，公務人員各項補助1,109千元，災害準備金3,050千元。

表5-1、歲入來源別預決算表
中華民國106年度

單位:新臺幣千元

科目	本年度			上年度		
	預算數	決算數	比較增減數	預算數	決算數	比較增減數
經常門資本門合計	83,498	79,171	-4,327	83,786	73,624	-10,162
經常門合計	83,498	79,171	-4,327	83,786	73,624	-10,162
罰款及賠償收入	81	1,597	1,516	51	1,128	1,077
罰金罰鍰及怠金	1	3	2	1	6	5
沒入及沒收財物	-	-	-	-	150	150
賠償收入	80	1,594	1,514	50	972	922
規費收入	34,384	25,625	-8,759	34,105	31,067	-3,038
行政規費收入	717	552	-165	1,025	563	-462
使用規費收入	33,667	25,072	-8,595	33,080	30,505	-2,575
財產收入	3,959	3,445	-514	3,946	4,185	238
財產孳息	3,909	3,371	-538	3,896	4,061	165
廢舊物資售價	50	73	23	50	124	74
補助及協助收入	30,360	27,508	-2,852	27,200	19,568	-7,632
上級政府補助收入	30,360	27,508	-2,852	27,200	19,568	-7,632
捐獻及贈與收入	4,870	4,870	-	4,870	4,870	-
捐獻收入	4,870	4,870	-	4,870	4,870	-
其他收入	9,844	16,126	6,282	13,614	12,806	-808
雜項收入	9,844	16,126	6,282	13,614	12,806	-808

資料來源：本公所會計室。

表5-2、歲出機關別預決算表
中華民國106年度

單位:新臺幣千元

科目	本年度			上年度		
	預算數	決算數	比較增減數	預算數	決算數	比較增減數
總計	541,546	511,995	-29,552	451,554	410,960	-40,593
經常門資本門合計	513,942	491,810	-22,132	422,782	388,202	-34,580
經常門合計	261,441	247,187	-14,254	268,797	242,597	-26,199
一般行政	94,210	86,012	-8,198	100,019	87,810	-12,209
區政業務	93,034	91,186	-1,848	100,372	93,712	-6,659
文化業務	3,707	3,259	-448	3,108	2,899	-209
工務業務	56,085	53,982	-2,103	51,940	46,989	-4,951
社政業務	14,405	12,748	-1,657	13,358	11,187	-2,171
資本門合計	252,501	244,623	-7,878	153,985	145,605	-8,381
一般行政	1,425	1,413	-12	3,055	2,706	-350
區政業務	33,656	33,437	-219	8,438	7,581	-857
工務業務	216,440	209,020	-7,420	140,292	133,559	-6,733
社政業務	980	754	-226	2,200	1,759	-441
統籌支撥科目合計	27,604	20,185	-7,420	28,772	22,758	-6,014
公務人員退休給付	16,026	16,026	-	16,191	16,191	-
公務人員撫卹給付	-	-	-	709	709	-
公教人員各項補助	1,109	1,109	-	1,401	1,401	-
災害準備金	10,470	3,050	-7,420	10,470	4,457	-6,014

資料來源：本公所會計室。



陸、教　　育

教　育

教育是國家百年樹人之大計，國家榮衰之所繫，無論對國家之經濟、社會文化及國防等均有深遠之影響。本區為貫徹中央決策，配合國家經濟建設發展，自民國 57 年起實施九年國民義務教育以來，一方面人力素質普遍提高，以充分供應國家人力之需要，另一方面，全力提倡及加強職業教育之發展，推行建教合作，實施至今，成效頗著。

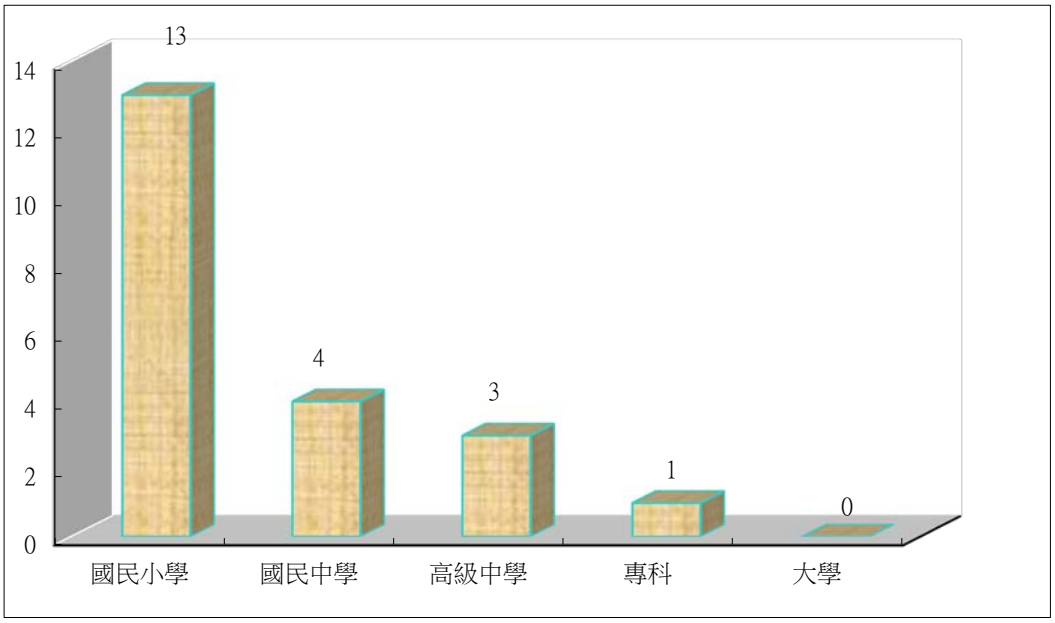

圖 6-1、106 學年度本區各級學校數

一、　高等教育

本區自民國 97 年，由於新生醫護專校遷入本區，遂增專科學校 1 所，106 學年度設有五專部及二專部，共有學生 6,024 人，其中男生 771 人，佔 12.80%，女生 5,253 人，佔 87.20%。（表 6-1）

二、　中等教育

本區中等學校，106 學年度計有 7 所，其中國立高中 1 所、私立高中 2 所、市立國中 4 所；計有 195 班，學生數有 5,293 人，男生 3,068 人，佔 57.96%，女生 2,225 人，佔 42.04%。

1. 高級中學：本區 106 學年度高中學生數計 2,168 人，男生 1,476 人，佔 68.08%；女生 692 人，佔 31.92%。與上學年度(105 年)2,414 人比較，減少 246 人，減少率 10.19%。（表 6-2）

2. 國民中學：本區 106 學年度市立國民中學共 4 所，班級數為 118 班，學生數共計 3,125 人，男生 1,592 人，佔 50.94%；女生 1,533 人，佔 49.06%。與上學年度(105 年)3,334 人比較，減少 209 人，減少率 6.27%。（表 6-3）

三、 國民小學教育

本區國民小學 106 學年度計有 13 所(含私立 2 所)，共 270 班，學生數計 6,600 人，男生 3,492 人，佔 52.91%；女生 3,108 人，佔 47.10%；學生總數與上學年度(105 年)6,736 人比較，減少 136 人，減少率為 2.02%（表 6-4）

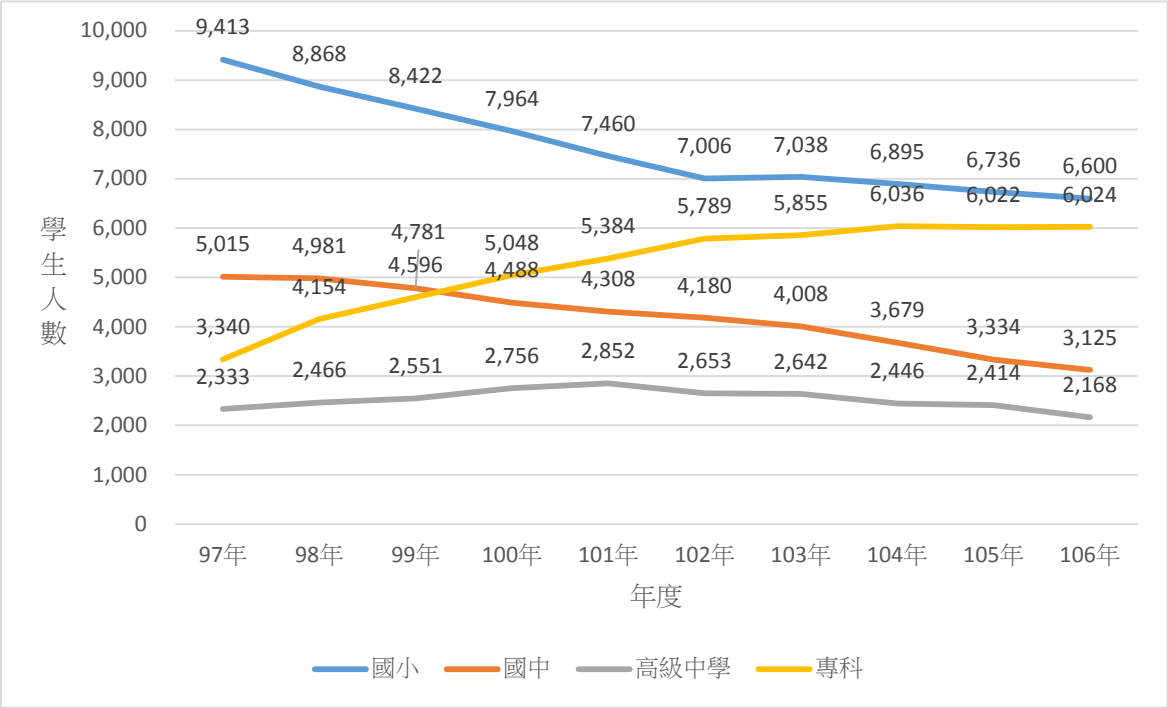

圖 6-2、本區近十年各級學校學生數



表6-1、區內高等教育概況

專科

學年度別及學校別 Academic Year & School	班級數（班） Classes	教職數（人）Teachers & Staffs 合計 Total 計 Total	男 Male	女 Female	教員 Teachers 計 Total	男 Male	女 Female	職員 Staffs 計 Total	男 Male	女 Female	合 Total 計 Total	男 Male
民國 97 學年度 2008	79	184	44	140	139	35	104	45	9	36	3,340	109
民國 98 學年度 2009	94	217	50	167	169	40	129	48	10	38	4,154	203
民國 99 學年度 2010	100	241	61	180	183	48	135	58	13	45	4,596	290
民國 100 學年度 2011	109	263	64	199	196	49	147	67	15	52	5,048	373
民國 101 學年度 2012	116	283	74	209	204	54	150	79	20	59	5,384	438
民國 102 學年度 2013	123	292	83	209	209	56	153	83	27	56	5,789	541
民國 103 學年度 2014		291	74	217	210	54	156	81	20	61	5,855	599
民國 104 學年度 2015		281	71	210	199	50	149	82	21	61	6,036	726
民國 105 學年度 2016		276	67	209	190	46	144	86	21	65	6,022	740
民國 106 學年度 2017		300	68	232	213	47	166	87	21	66	6,024	771
私立新生醫護專校(五專部) Hsin Sheng College of Medical Care and Management (5YRS.)		300	68	232	213	47	166	87	21	66	5,937	740
私立新生醫護專校(二專部) Hsin Sheng College of Medical Care and Management (2YRS.)		-	-	-	-	-	-	-	-	-	87	31

資料來源：桃園市統計年報

附　　註：1.教員人數包括助教人數。
2.延修生人數列計於各校學生數最後一年級。
3.新生醫專二專部教職員數與五專部併計。

Table 6-1、Summary of Higher Education in the District

Junior College

學生數（人）Number of Pupils													上學年畢業生數(人) No. of Graduates in the Previous Academic Year
計	一年級 1st Year		二年級 2nd Year		三年級 3rd Year		四年級 4th Year		五年級 5th Year		延修生 Defered		
女 Female	男 Male	女 Female	男 Male	女 Female	男 Male	女 Female	男 Male	女 Female	男 Male	女 Female	男 Male	女 Female	
3,231	66	1,072	37	1,041	5	574	-	510	-	-	1	34	323
3,951	104	1,112	64	1,047	28	694	5	599	-	507	2	32	335
4,306	103	1,158	107	1,098	45	782	28	680	5	545	2	43	715
4,675	102	1,148	106	1,115	93	938	44	762	26	667	2	45	666
4,946	124	1,130	98	1,109	95	1,018	85	916	35	742	1	31	735
5,248	148	1,120	131	1,112	96	1,076	88	998	76	900	2	42	737
5,256	151	1,072	149	1,081	122	1,050	90	1,043	75	966	12	44	955
5,310	210	1,179	159	1,023	140	1,027	116	1,012	82	1,005	19	64	1,029
5,282	185	1,178	176	1,132	131	938	131	981	97	972	20	81	1,072
5,253	193	1,125	179	1,143	150	1,076	114	870	119	948	16	91	1,046
5,197	171	1,091	170	1,121	150	1,076	114	870	119	948	16	91	994
56	22	34	9	22	-	-	-	-	-	-	-	-	52

Source：The Statistical Yearbook of Taoyuan City

表6-2、 區內高級中等學校概況

1．高　中

學年度別及學校別 Academic Year & School	校數（校） Number of Schools	教師數（人） Number of Teachers 合計 Total	男 Male	女 Female	職員數（人） Number of Staffs 計 Total	男 Male	女 Female	班級（班） Number of Cla 合計 Total	一年級 Grade 1	二年級 Grade 2
民國97學年度　2008	2	20	14	6	10	4	6	27	5	11
民國98學年度　2009	2	19	13	6	9	4	5	22	2	5
民國99學年度　2010	2	17	10	7	8	3	5	17	6	6
民國100學年度　2011	2	26	17	9	8	3	5	18	6	6
民國101學年度　2012	2	26	17	9	8	3	5	18	6	6
民國102學年度　2013	2	27	17	10	5	2	3	18	6	6
國立高級中學	1	-	-	-	-	-	-	12	4	4
國立龍潭農工(普通科)		-	-	-	-	-	-	12	4	4
私立中學	1	27	17	10	5	2	3	6	2	2
私立泉僑高中		27	17	10	5	2	3	6	2	2

資料來源：桃園市統計年報

說　　明：1.校數不包括職業學校。

2.附設職業類科之高級中學普通科教職員數與職業科教職員併計。

3.延修生人數列計於各校學生數最後一年級。

Table 6-2、 Summary of Senior High and Vocational Schools in the District

1．Senior High School

數 sses 三年級 Grade 3	學生數（人）Number of Pupils 合計 Total 合計 Total	男 Male	女 Female	一年級 Grade 1 男 Male	女 Female	二年級 Grade 2 男 Male	女 Female	三年級 Grade 3 男 Male	女 Female	上學年畢業生數(人) No. of Graduates in the Previous Academic Year
11	772	462	310	93	72	178	122	184	116	316
11	701	434	267	152	75	99	70	183	122	293
5	620	386	234	141	87	150	76	95	71	294
6	692	446	246	156	77	147	90	143	79	203
6	707	457	250	163	79	148	87	146	84	210
6	682	436	246	134	79	154	79	148	88	221
4	492	278	214	95	71	94	72	89	71	159
4	492	278	214	95	71	94	72	89	71	159
2	190	158	32	39	8	60	7	59	17	62
2	190	158	32	39	8	60	7	59	17	62

Source：The Statistical Yearbook of Taoyuan City

Note : 1. "Number of Schools" excludes vocational schools.

2. The teachers and staffers of the general education department and vocational department of vocational schools are combined.

3. Students who are graduating after an extended period of study are included in the number of final-year students.

表 6-2、區內高級中等學校概況（續1）

2. 高 職

學年度別及學校別 Academic Year & School	校數（校） Number of Schools	教師數（人） Number of Teachers 合計 Total	男 Male	女 Female	職員數（人） Number of Staffs 計 Total	男 Male	女 Female	班級（班） Number of Cla 合計 Total	一年級 Grade 1	二年級 Grade 2
民國97學年度 2008	3	141	72	69	38	16	22	46	19	14
民國98學年度 2009	3	136	70	66	41	17	24	51	18	19
民國99學年度 2010	3	140	73	67	43	16	27	57	20	18
民國100學年度 201	3	150	75	75	41	16	25	58	21	19
民國101學年度 201	3	147	75	72	36	15	21	61	21	21
民國102學年度 201	3	148	81	67	51	19	32	62	20	21
國立高級職業學校	1	116	63	53	28	12	16	27	9	9
國立龍潭農工	1	116	63	53	28	12	16	27	9	9
私立高級職業學校	2	32	18	14	23	7	16	35	11	12
私立泉僑高中		-	-	-	-	-	-	14	5	5
私立方曙商工		32	18	14	23	7	16	21	6	7

資料來源：桃園市統計年報

說明：1.本資料班級、學生數、畢業生數均包含高中附設職業類科之資料，但校數、教師、職員數則未包括在內。

2.延修生人數列計於各校學生數最後一年級。

Table 6-2、 Summary of Senior High and Vocational Schoolsin the District (Cont.1)

2． Senior Vocational School

數 asses		學生數（人）Number of Pupils											上學年畢業生數 No. of Graduates in the Previous Academic
		合計 Total			一年級 Grade 1		二年級 Grade 2		三年級 Grade 3		四年級 Grade 4		
三年級 Grade 3	四年級 Grade 4	合計 Total	男 Male	女 Female	男 Male	女 Female	男 Male	女 Female	男 Male	女 Female	男 Male	女 Female	
13	-	1,561	1,018	543	418	230	342	158	258	155	—	—	271
14	-	1,765	1,181	584	460	212	388	220	333	152	—	—	407
19	-	1,931	1,252	679	468	268	411	196	373	215	—	—	475
18	-	2,064	1,350	714	544	285	417	239	389	190	—	—	581
19	-	2,145	1,399	746	518	246	493	269	386	230	—	—	564
21	-	1,971	1,315	656	409	170	449	232	457	253	—	—	597
9	-	949	655	294	236	92	221	101	198	101	—	—	286
9	-	949	655	294	236	92	221	101	198	101	—	—	286
12	-	1,022	660	362	173	78	228	131	259	152	—	—	311
4	-	357	161	196	34	32	70	73	57	90	—	—	118
8	-	665	499	166	139	46	158	58	202	62	—	—	193

Source：The Statistical Yearbook of Taoyuan City

Note : 1. The figures for "Number of Classes", "Number of Students ", and "Number of Graduates" include those of the vocational departments affiliated with the senior high schools. However, the figures for "Number of Schools", "Number of Teachers" , and "Number of Staffers" exclude those of the vocational departments affiliated with the senior high schools.

2. Students who are graduating after an extended period of study are included in the number of final-year students.

表 6-2、區內高級中等學校概況(續2)

學年度及設立別 SY, District & Founder	校數（所） No. of Schools (Schools)	教師數（人） No. of Teachers (Persons)			職員數（人） No. of Staffs (Persons)			N	
		合計 Total	男 Male	女 Female	合計 Total	男 Male	女 Female	合計 Total	普通科 General Education
民國103學年度 2014	3	171	90	81	55	20	35	93	14
民國104學年度 2015	3	182	100	82	52	19	33	86	19
民國105學年度 2016	3	172	86	86	68	29	39	81	20
民國106學年度 2017	3	163	86	77	62	24	38	77	20
國（市）立高級中等學校 National (Taoyuan City) Senior High School	1	117	57	60	30	10	20	45	12
國立龍潭高中 National Longtan Senior High School	1	117	57	60	30	10	20	45	12
私立高級中等學校 Private Senior High School	2	46	29	17	32	14	18	32	8
私立漢英高中 Hanyin High School	1	8	5	3	20	6	14	12	8
私立方曙商工 Fan Shu Vocational School	1	38	24	14	12	8	4	20	-

資料來源：桃園市統計年報

說　　明：教師數指專任教師數。

Table 6-2. Summary of Senior High and Vocational Schools in the District (Cont.2)

班級數（班）No. of Classes (Classes)				學生數（人）No. of Students (Persons)						
綜合高中 Comprehe-nsive High School	專業群（職業）科 Vocational Education	實用技能學程 Practical Technical Program	進修部（學校）Continuing Education	合計 Total			普通科 General Education		綜合高中 Comprehensive High School	
				計 Total	男 Male	女 Female	男 Male	女 Female	男 Male	女 Female
4	60	-	15	2,642	1,794	848	308	139	87	71
-	55	-	12	2,446	1,702	744	414	254	7	-
-	52	-	9	2,414	1,678	736	413	258	-	-
-	50	-	7	2,168	1,476	692	353	281	-	-
-	27	-	6	1,447	951	496	237	213	-	-
-	27	-	6	1,447	951	496	237	213	-	-
-	23	-	1	721	525	196	116	68	-	-
-	4	-	-	221	136	85	116	68	-	-
-	19	-	1	500	389	111	-	-	-	-

Source：The Statistical Yearbook of Taoyuan City

Note : "No. of Teachers" means number of full-time teachers.

表 6-2、區內高級中等學校概況（續3完）

學年度及設立別 SY, District & Founder	學生數（人）No. of Students (Persons)								
	專業群(職業)科 Vocational Education		實用技能學程 Practical Technical Program		進修部(學校) Continuing Education		合計 Total		
	男 Male	女 Female	男 Male	女 Female	男 Male	女 Female	計 Total	男 Male	女 Female
民國103學年度 2014	1,150	539	-	-	249	99	1053	671	382
民國104學年度 2015	1,088	411			193	79	912	593	319
民國105學年度 2016	1118	416	-	-	147	62	721	474	247
民國106學年度 2017	1,038	375	-	-	85	36	696	472	224
國（市）立高級中等學校 National (Taoyuan City) Senior High School	631	248	-	-	83	35	492	322	170
國立龍潭高中 National Longtan Senior High School	631	248	-	-	83	35	492	322	170
私立高級中等學校 Private Senior High School	407	127	-	-	2	1	204	150	54
私立漢英高中 Hanyin High School	20	17	-	-	-	-	61	40	21
私立方曙商工 Fan Shu Vocational School	387	110	-	-	2	1	143	110	33

資料來源：桃園市統計年報

說　　明：教師數指專任教師數。

Table 6-2. Summary of Senior High and Vocational Schools in the District (Cont. 3 End)

上學年度畢業生數（人）No. of Graduates, Last SY (Persons)

普通科 General Education		綜合高中 Comprehensive High School		專業群（職業）科 Vocational Education		實用技能學程 Practical Technical Program		進修部（學校） Continuing Education	
男 Male	女 Female	男 Male	女 Female	男 Male	女 Female	男 Male	女 Female	男 Male	女 Female
57	16	73	66	436	243	15	15	90	42
38	4	82	71	415	219	-	-	58	25
98	66	-	-	308	150	-	-	68	31
105	62	-	-	292	130	-	-	75	32
76	61	-	-	194	83	-	-	52	26
76	61	-	-	194	83	-	-	52	26
29	1	-	-	98	47	-	-	23	6
29	1	-	-	11	20	-	-	-	-
-	-	-	-	87	27	-	-	23	6

Source：The Statistical Yearbook of Taoyuan City

Note : "No. of Teachers" means number of full-time teachers.

表6-3、區內國民中學概況

單位：人

學年度別	校數（校）	教師數（人）			職員數（人）	班級數（班）			
		合計	男	女		合計	一年級	二年級	三年級
民國97學年度	4	331	95	236	38	149	49	49	51
民國98學年度	4	334	96	238	37	148	50	49	49
民國99學年度	4	336	94	242	41	146	47	50	49
民國100學年度	4	317	87	230	38	143	46	47	50
民國101學年度	4	324	89	235	37	143	50	46	47
民國102學年度	4	328	92	236	40	144	48	50	46
民國103學年度	4	322	81	241	41	141	43	48	50
民國104學年度	4	304	77	227	43	132	41	43	48
民國105學年度	4	294	69	225	42	123	39	41	43
民國106學年度	4	295	77	218	42	118	38	39	41

資料來源：桃園市統計年報

說　　明：本表資料尚包括高中附設國中部，其校數及教職員數不計入，教師數包括校長人數。

Table 6-3、Summary of Junior High School in the Distric

Unit : person

學生數（人）									上學年畢業生數（人）
合計			七年級		八年級		九年級		
計	男	女	男	女	男	女	男	女	
5,015	2,569	2,446	870	806	847	814	852	826	1,685
4,981	2,552	2,429	839	787	867	821	846	821	1,651
4,781	2,467	2,314	753	711	844	791	870	812	1,654
4,488	2,304	2,184	706	667	756	722	842	795	1,682
4,308	2,204	2,104	731	722	716	661	757	721	1,627
4,180	2,185	1,995	727	614	737	712	721	669	1,454
4,008	2,111	1,897	638	558	737	618	736	721	1,375
3,679	1,940	1,739	561	552	641	558	738	629	1,435
3,334	1,745	1,589	544	475	566	553	635	561	1,323
3,125	1,592	1,533	474	502	553	476	565	555	1,184

Source：The Statistical Yearbook of Taoyuan City

Note : The figures in the form take into account the junior high school departments affiliated with senior high schools.

The figures for "No. of Schools", "No. of Teachers", and "No. of Staffers" exclude those of the junior high school departments affiliated with senior high schools. "No. of Teachers" includes the number of principals.

表6-4、區內國民小學概況

單位：人

學年度別及學校別	校數（校）	教師數（人）			職員數（人）	班級數（班）							
		合計	男	女		合計	一年級	二年級	三年級	四年級	五年級	六年級	總計
民國97學年度	11	503	138	365	28	314	49	51	51	51	55	57	9,413
民國98學年度	11	488	127	361	28	305	50	48	51	50	50	56	8,868
民國99學年度	11	475	124	351	29	299	47	47	50	51	52	52	8,422
民國100學年度	11	465	119	346	29	292	43	47	48	50	52	52	7,964
民國101學年度	11	464	120	344	34	281	43	43	46	47	49	53	7,460
民國102學年度	11	466	117	349	37	274	42	43	43	47	50	49	7,006
民國103學年度	13	493	119	374	51	281	43	44	47	46	49	52	7,038
民國104學年度	13	495	125	370	49	279	47	44	44	46	47	51	6,895
民國105學年度	13	494	122	372	53	274	42	47	46	44	48	47	6,736
民國106學年度	13	477	116	361	56	270	43	42	46	45	46	48	6,600
市立國民小學	11	453	113	340	39	254	40	39	43	42	44	46	6,191
私立小學	2	24	3	21	17	16	3	3	3	3	2	2	409

資料來源：桃園市統計年報

說　　明：1.分校資料包含於本校中，校數不包含分校數。
2.高中及國中附設國小之校數不列入本表。

Table 6-4、Summary of Elementary School in the District

Unit : person

學生數（人）														上學年畢業生數（人）
合計		一年級		二年級		三年級		四年級		五年級		六年級		
男	女	男	女	男	女	男	女	男	女	男	女	男	女	
4,896	4,517	692	671	799	698	810	772	820	746	861	793	914	837	1,807
4,590	4,278	633	631	688	658	796	686	811	767	808	750	854	786	1,780
4,374	4,048	626	537	633	636	692	654	796	702	814	776	813	743	1,635
4,117	3,847	540	538	629	544	633	628	689	664	808	701	818	772	1,558
3,875	3,585	575	514	538	538	619	543	648	629	687	659	808	702	1,585
3,614	3,392	555	508	579	511	532	541	614	550	639	626	695	656	1,506
3,702	3,336	589	503	598	538	600	539	574	579	658	544	683	633	1,381
3,618	3,277	604	543	587	512	598	545	602	547	581	583	649	547	1,316
3,534	3,202	568	478	604	542	595	518	597	545	597	538	573	581	1,194
3,492	3,108	541	496	571	475	603	543	596	509	598	546	583	539	1,159
3,243	2,948	488	466	525	442	547	519	562	482	563	524	558	515	1,100
249	160	53	30	46	33	56	24	34	27	35	22	25	24	59

Source：The Statistical Yearbook of Taoyuan City

Note : 1. Statistics of branches are included in the schools to which they belong.

2. "No. of schools" excludes senior high school and junior high school affiliated with elementary schools.



柒、工商建設

工商建設

一、工商業：

由於中央全力推動經濟建設政策，本區全力配合工商界，努力改善投資環境，吸引各類型廠商紛紛前來本區設廠，促使工業區開發持續增加，目前已開發工業區，計二處：宏碁渴望園區、龍潭科技工業區，本區已由農業社會漸轉變成工業社會，促進了本區經濟的繁榮。

工商業登記概況：

工廠登記家數：本區民國 106 年底工廠登記家數共計 673 家，較上(105)年底 627 家，增加 46 家，增加率為 7.34%，其中以機械設備製造業 152 家為最多，佔 22.59%，金屬製品製造業 104 家次之，佔 15.45%，再次為塑膠製品製造業 65 家，佔 9.66%。

二、本區建設：

為因應本區經濟建設發展，人口之急遽增加及產業結構變化之需要，正竭力加強交通之改善、都市之規劃與新道路之開闢等，並配合中央推動塑造城鄉新風貌，以專案整體規劃埤塘、廣場及商圈等，營造符合人性需求的多元化生活空間，發揚地區之自然、歷史、人文景觀特色，提升社會競爭力。

(一)都市計劃：

1.桃園市：

(1)截至民國 106 年底，本市實施都市計劃面積有 322.43 平方公里，都市計劃區現況人口數為 1,632,050 人，現況人口密度為每平方公里 5,061.68 人。（表 7-2）

(2)民國 106 年底，本市都市計劃公共設施用地已闢面積共計 4,646.52 公頃，較民國 105 年底之 4,643.11 公頃，增加 3.41 公頃。公共設施中以道路、人行步道 2,561.22 公頃為最多，占 55.12%，學校用地 639.69 公頃次之，占 13.77%，機關 477.91 公頃，則再次之，占 10.29%。（表 7-4）

2.龍潭區：

(1)截至民國 106 年底，龍潭都市計劃面積有 3.36 平方公里，都市計劃區現況人口數為 22,602 人，現況人口密度為每平方公里 6,720.19 人。石門都市計劃面積有 9.35 平方公里，都市計劃區現況人口數為 5,240 人，現況人口密度為每平方公里 560.67 人。（表 7-2）

(2)民國 106 年底，龍潭都市計劃公共設施用地已闢面積共計

97.73 公頃；其中以道路、人行道 55.50 公頃為最多，學校 21.18 公頃次之，公園 13.17 公頃，則再次之。石門都市計劃公共設施用地已闢面積共計 94.38 公頃，其中以道路、人行道 47.95 公頃為最多，機關用地 10.98 公頃次之，變電所、電力、事業用地 10.52 公頃，則再次之（表 7-4）

（二）自來水供水普及率：

桃園市：至民國 106 年底，全市人口數為 2,188,017 人，自來水實際供水人口數為 2,088,202 人，供水普及率為 95.44%，與民國 105 年底之普及率持平。

龍潭區：至民國 106 年底，全區人口數為 121,822 人，自來水實際供水人口數為 111,402 人，供水普及率為 91.45%，較民國 105 年底之普及率增加 0.2 個百分點。（表 7-6）

表7-1、工廠登記家數

單位：家

年底別 End of Year	總計 Total	食品製造業 Food Manufacturing	飲料製造業 Drinking Manufacturing	菸草製造業 Tobacco Manufact-uring	紡織業 Textiles Mills	成衣及服飾品製造業 Manufacture of Wearing Apparel, Accessories
桃園市						
民國106年底 End of 2017	**11,287**	**676**	**59**	**-**	**775**	**92**
龍潭區						
民國97年底 End of 2008	520	46	-	-	33	2
民國98年底 End of 2009	509	41	4	-	32	1
民國99年底 End of 2010	531	43	4	-	31	2
民國100年底 End of 2011	535	44	4	-	31	2
民國101年底 End of 2012	558	48	4	-	32	2
民國102年底 End of 2013	574	48	4	-	31	2
民國103年底 End of 2014	587	47	4	-	31	2
民國104年底 End of 2015	605	49	3	-	27	2
民國105年底 End of 2016	627	55	3	-	28	2
民國106年底 End of 2017	**673**	**58**	**4**	**-**	**30**	**2**

資料來源：桃園市統計年報

Table 7-1、Number of Factories Existing Registered

Unit：number

皮革、毛皮及其製品製造業 Manufacture of Leather, Fur & Products	木竹製品製造業 Manufacture of Wood & Bamboo Products	紙漿、紙及紙製品製造業 Manufacture of Pulp, Paper &Paper	印刷及其輔助業 Manufacture of Printing	石油及煤製品製造業 Manufacture of Petroleum & Coal	化學材料製造業 Manufacture of Chemical Materials	化學製品製造業 Manufacture of Chemical Products	藥品製造業 Manufacture of materia medica
17	**108**	**220**	**129**	**19**	**199**	**462**	**49**
1	4	11	4	3	8	29	7
1	3	11	4	2	9	27	7
1	3	10	3	2	8	32	7
1	3	9	3	2	8	33	7
1	3	9	3	2	8	33	6
1	4	9	4	2	8	32	6
1	4	10	4	2	10	34	5
-	4	9	4	2	9	35	5
-	3	10	5	2	10	33	5
-	**3**	**11**	**8**	**2**	**10**	**39**	**5**

Source：The Statistical Yearbook of Taoyuan City

表7-1、工廠登記家數(續)

單位：家

年底別 End of Year	橡膠製品製造業 Manufacture of Rubber Products	塑膠製品製造業 Manufacture of Plastic Products	非金屬礦物製品製造業 Manufacture of Non-metallic Mineral	基本金屬製造業 Basic Metal Industries	金屬製品製造業 Manufacture of Fabricated Metal	電子零組件製造業 Manufacture of Electronic Parts
桃園市						
民國106年底 End of 2017	**129**	**942**	**261**	**301**	**1,884**	**894**
龍潭區						
民國97年底 End of 2008	10	45	23	12	57	37
民國98年底 End of 2009	10	47	21	11	55	35
民國99年底 End of 2010	10	49	21	12	60	38
民國100年底 End of 2011	11	51	19	11	59	38
民國101年底 End of 2012	11	52	19	11	63	38
民國102年底 End of 2013	12	55	22	10	66	34
民國103年底 End of 2014	13	58	22	10	70	33
民國104年底 End of 2015	14	59	22	12	82	33
民國105年底 End of 2016	15	58	23	11	95	33
民國106年底 End of 2017	**15**	**65**	**21**	**12**	**104**	**36**

資料來源：桃園市統計年報

Table 7-1、Number of Factories Existing Registered (Cont.)

Unit：number

電腦、電子產品及光學製品製造業 Manufacture of 3C Products	電力設備製造業 Manufacture & Repair of Electrical & Electronic	機械設備製造業 Manufacture & Repair of Machinery & Equipment	汽車及其零件製造業 Manufacture of autocar	其他運輸工具製造業 Manufacture of Repair of Transport	家具製造業 Manufacture of Furniture & Fixtures	其他製造業 Manufacture of Miscellaneous Industrial
345	**440**	**2,473**	**365**	**61**	**129**	**258**
20	18	111	-	21	-	18
18	18	113	20	1	9	9
19	20	117	20	1	9	9
21	20	118	20	1	8	11
22	20	126	23	1	8	13
21	20	131	29	1	8	14
19	21	132	30	1	9	15
18	22	138	29	1	10	16
15	21	140	34	1	10	15
14	**21**	**152**	**34**	**1**	**10**	**16**

Source：The Statistical Yearbook of Taoyuan City

表7-2、實施都市計畫區面積、人口與容積率地區面積

年底別及都市計畫區別 End of Year & Urban Planning District	都市計畫區面積(1)（平方公里） Area of Urban Planned (km^2)	都市計畫區人口數（人） 計畫人口數(2) Anticipated Population
桃園市 Taoyuan City (民國106年底 End of 2017)	**322.43**	**2,027,470**
龍潭區		
民國97年底 End of 2008（龍潭 Longtan）	3.37	30,000
民國98年底 End of 2009（龍潭 Longtan）	3.37	30,000
民國99年底 End of 2010（龍潭 Longtan）	3.37	30,000
民國100年底 End of 2011（龍潭 Longtan）	3.37	30,000
民國101年底 End of 2012（龍潭 Longtan）	3.37	30,000
民國102年底 End of 2013（龍潭 Longtan）	3.41	30,000
民國103年底 End of 2014 龍潭 Longtan	3.41	30,000
民國103年底 End of 2014 石門 Shimen	9.40	12,000
民國104年底 End of 2015 龍潭 Longtan	3.41	30,000
民國104年底 End of 2015 石門 Shimen	9.40	12,000
民國105年底 End of 2016 龍潭 Longtan	3.36	30,000
民國105年底 End of 2016 石門 Shimen	9.35	12,000
民國106年底 End of 2017 龍潭 Longtan	**3.36**	**30,000**
民國106年底 End of 2017 石門 Shimen	**9.35**	**12,000**

資料來源：桃園市統計年報

Table 7-2、Area Population and Area of Practicing Holding Space Rate Within Urban Planning

Population of Urban Planning Districts(Persons)	都市計畫區人口密度(人/平方公里) Population Density of Urban Planning Districts(Persons per km^2)	
現況人口數 (3) Present Population	計畫人口密度 (2)÷(1) Anticipated Population Density	現況人口密度 (3)÷(1) Present Population Density
1,632,050	**6,288.04**	**5,061.68**
26,397	8,905.51	7,835.96
24,960	8,905.51	7,409.39
25,100	8,905.51	7,450.95
25,542	8,905.51	7,582.15
25,357	8,905.51	7,527.24
25,542	8,789.15	7,483.08
25,553	8,789.15	7,486.30
11,403	1,276.46	1,212.96
26,000	8,789.15	7,617.26
11,428	1,276.46	1,215.62
22,093	8,919.81	6,568.85
5,182	1,283.97	554.46
22,602	**8,919.81**	**6,720.19**
5,240	**1,283.97**	**560.67**

Source：The Statistical Yearbook of Taoyuan City

表7-3、都市計劃區域內公共工程實施數量

年及都市計畫區別 Year & Urban Planning District		道路（包括廣場)(平方公尺)					
		瀝青路面 Asphalt Road			水泥混凝土路面 Cement Concrete Road		
		新闢 Cons-truction	拓寬 Widened	舖裝 Improvement	新闢 Cons-truction	拓寬 Widened	舖裝 Improve-ment
民國106年 2017（桃園市 Taoyuan City）		**33,310**	**6,074**	**735,888**	**-**	**-**	**-**
民國97年 2008（龍潭 Longtan）		-	1,090	7,332	-	-	-
民國98年 2009（龍潭 Longtan）		-	1,090	7,332	-	-	-
民國99年 2010（龍潭 Longtan）		-	-	-	-	-	-
民國100年 2011（龍潭 Longtan）		-	-	6,834	-	-	-
民國101年 2012（龍潭 Longtan）		-	-	16,500	-	-	-
民國102年 2013（龍潭 Longtan）		-	-	16,500	-	-	-
民國103年 2014	龍潭 Longtan	-	-	16,500	-	-	-
	石門 Shimen	-	-	8,138	-	-	-
民國104年 2015	龍潭 Longtan	-	-	16,500	-	-	-
	石門 Shimen	-	-	8,138	-	-	-
民國105年 2016	龍潭 Longtan	-	-	48,764	-	-	-
	石門 Shimen	-	-	8,138	-	-	-
民國106年 2017	**龍潭 Longtan**	**-**	**-**	**16,500**	**-**	**-**	**-**
	石門 Shimen	**-**	**-**	**8,138**	**-**	**-**	**-**

資料來源：桃園市統計年報

Table 7-3、The Implementation Amount for Public Works of Urban Planning

Road (square included) (square meter)						橋 樑 Bridge			
石子路面 Gravel Road			沙土路面 Sand Road			鋼筋混凝土橋 Reinforced Cenrete		其 他 Other	
新闢 Cons-tructio n	拓寬 Widened	舖裝 Improve-ment	新闢 Cons-truction	拓寬 Widened	舖裝 Improve-ment	座 Plans	面積 (平方公尺) Area(m^2)	座 Plans	面積 (平方公尺) Area(m^2)
-	-	-	-	-	-	12	768	-	-
-	-	-	-	-	-	-	-	-	-
-	-	-	-	-	-	-	-	-	-
-	-	-	-	-	-	-	-	-	-
-	-	-	-	-	-	-	-	-	-
-	-	-	-	-	-	-	-	-	-
-	-	-	-	-	-	-	-	-	-
-	-	-	-	-	-	-	-	-	-
-	-	-	-	-	-	-	-	-	-
-	-	-	-	-	-	-	-	-	-
-	-	-	-	-	-	-	-	-	-
-	-	-	-	-	-	-	-	-	-
-	-	-	-	-	-	-	-	-	-
-	-	-	-	-	-	-	-	-	-
-	-	-	-	-	-	-	-	-	-

Source：The Statistical Yearbook of Taoyuan City

表7-3、都市計劃區域內公共工程實施數量(續)

年及都市計畫區別 Year & Urban Planning District	下水道Drainage 雨水 Storm Drainage System 抽水站 Pumping Station 處Station	m3/秒 m3/s	排水幹支線(公尺) Main & Branch Line (m)
民國106年 2017 (桃園市Taoyuan City)	-	-	**40,985**
民國97年 2008 (龍潭Longtan)	-	-	-
民國98年 2009 (龍潭 Longtan)	-	-	-
民國99年 2010 (龍潭 Longtan)	-	-	465
民國100年 2011 (龍潭 Longtan)	-	-	670
民國101年 2012 (龍潭 Longtan)	-	-	-
民國102年 2013 (龍潭 Longtan)	-	-	-
民國103年 2014 龍潭 Longtan	-	-	-
民國103年 2014 石門 Shimen	-	-	-
民國104年 2015 龍潭 Longtan	-	-	-
民國104年 2015 石門 Shimen	-	-	-
民國105年 2016 龍潭 Longtan	-	-	-
民國105年 2016 石門 Shimen	-	-	-
民國106年 2017 龍潭 Longtan	-	-	**12**
民國106年 2017 石門 Shimen	-	-	**3**

資料來源：桃園市統計年報

Table 7-3、The Implementation Amount for Public Works of Urban Planning (Cont.)

污水 Sewer System			公園綠地 Park & Green Sport	
污水處理廠 Sanitary Wastewater Treatment Plants		污水幹線(公尺) Main Line & Branch Line(m)	處 Station	面積(平方公尺) Area(m^2)
處Station	m3/日 m3/day			
-	-	23,864	4	18,765
-	-	-	-	-
-	-	-	-	-
-	-	-	-	-
-	-	-	-	-
-	-	-	-	-
-	-	-	-	-
-	-	-	-	-
-	-	31,933	-	-
-	-	-	-	-
-	-	-	-	-
-	-	-	-	-
-	-	-	-	-
-	-	-	-	-
-	-	-	-	-

Source：The Statistical Yearbook of Taoyuan City

表7-4、都市計畫公共設施用地已闢建面積

單位：公頃

年底及都市計畫區別 End of Year & Urban Planning District		總計 Grand total	公園 Park	綠地 Green Area	廣場 Square	兒童遊樂場 Play Ground
民國106年底 End of 2017（桃園市）		**4,646.52**	**369.17**	**80.93**	**18.93**	**38.27**
民國97年底 End of 2008	龍潭 Longtan	91.10	14.55	-	-	-
民國98年底 End of 2009	龍潭 Longtan	91.10	14.55	-	-	-
民國99年底 End of 2010	龍潭 Longtan	91.10	14.55	-	-	-
民國100年底 End of 2011	龍潭 Longtan	91.10	14.55	-	-	-
民國101年底 End of 2012	龍潭 Longtan	105.90	14.07	0.30	-	1.07
民國102年底 End of 2013	龍潭 Longtan	89.78	12.68	-	-	0.71
民國103年底 End of 2014	龍潭 Longtan	89.78	12.68	-	-	0.71
	石門 Shimen	75.66	4.25	2.88	2.42	-
民國104年底 End of 2015	龍潭 Longtan	89.78	12.68	-	-	0.71
	石門 Shimen	75.66	4.25	2.88	2.42	-
民國105年底 End of 2016	龍潭 Longtan	97.73	13.17	-	-	-
	石門 Shimen	94.38	3.93	3.69	2.06	0.02
民國106年底 End of 2017	**龍潭 Longtan**	**97.73**	**13.17**	**-**	**-**	**-**
	石門 Shimen	**94.38**	**3.93**	**3.69**	**2.06**	**0.02**

資料來源：桃園市統計年報

Table 7-4、Area of Public Facility Land of Urban Planning

Units : Hectare

體育場 Athletic Complex	道路、人行步道 Road、Pedestrian Mall	停車場 Car Park	加油站 Gas Station	市場 Market	學校 School	社教機構 Social Educational Organi-zation	醫療衛生機構 Health Services
26.30	**2,561.22**	**28.56**	**3.79**	**17.85**	**639.69**	**3.57**	**18.11**
5.17	46.45	0.72	0.15	0.17	21.39	-	-
5.17	46.45	0.72	0.15	0.17	21.39	-	-
5.17	46.45	0.72	0.15	0.17	21.39	-	-
5.17	46.45	0.72	0.15	0.17	21.39	-	-
5.17	58.26	1.02	0.15	0.83	21.36	-	-
5.19	46.45	0.71	0.16	0.18	21.46	-	-
5.19	46.45	0.71	0.16	0.18	21.46	-	-
-	43.00	4.83	-	0.45	9.52	-	-
5.19	46.45	0.71	0.16	0.18	21.46	-	-
-	43.00	4.83	-	0.45	9.52	-	-
5.17	55.50	0.71	0.16	0.18	21.18	-	-
-	47.95	3.21	-	0.45	9.43	-	-
5.17	**55.50**	**0.71**	**0.16**	**0.18**	**21.18**	**-**	**-**
-	**47.95**	**3.21**	**-**	**0.45**	**9.43**	**-**	**-**

Source：The Statistical Yearbook of Taoyuan City

表7-4、都市計畫公共設施用地已闢建面積(續)

單位：公頃

年底及都市計畫區別 End of Year & Urban Planning District		機關用地 Adminstrative Authorities	墓地 Cemetery	變電所、電力、事業用地 Power Substation	郵政、電信用地 Post Telecom
民國106年底 End of 2017（桃園市）		**477.91**	**63.89**	**51.26**	**0.34**
民國97年底 End of 2008	龍潭 Longtan	2.50	-	-	-
民國98年底 End of 2009	龍潭 Longtan	2.50	-	-	-
民國99年底 End of 2010	龍潭 Longtan	2.50	-	-	-
民國100年底 End of 2011	龍潭 Longtan	2.50	-	-	-
民國101年底 End of 2012	龍潭 Longtan	3.31	-	-	-
民國102年底 End of 2013	龍潭 Longtan	1.85	-	-	-
民國103年底 End of 2014	龍潭 Longtan	1.85	-	-	-
	石門 Shimen	2.55	-	4.31	-
民國104年底 End of 2015	龍潭 Longtan	1.85	-	-	-
	石門 Shimen	2.55	-	4.31	-
民國105年底 End of 2016	龍潭 Longtan	1.27	-	-	-
	石門 Shimen	10.98	-	10.52	-
民國106年底 End of 2017	**龍潭 Longtan**	**1.27**	**-**	**-**	**-**
	石門 Shimen	**10.98**	**-**	**10.52**	**-**

資料來源：桃園市統計年報

Industry Bussiness and Construction

Table 7-4、Area of Public Facility Land of Urban Planning (Cont.)

Units : Hectare

民用航空站、機場 Civil Air Terminal	溝渠河道用地 Drainage Channel	港埠用地 Harbor	捷運系統、交通、車站、鐵路 MRT、Traffic Station、Railway	環保設施用地 Environmental Protection	其他用地 Other
-	**29.44**	-	**151.81**	**55.75**	**9.73**
-	-	-	-	-	0.36
-	-	-	-	-	0.36
-	-	-	-	-	0.36
-	-	-	-	-	0.36
-	-	-	-	-	0.36
-	-	-	0.39	-	-
-	-	-	0.39	-	-
-	-	-	-	-	1.45
-	-	-	0.39	-	-
-	-	-	-	-	1.45
-	-	-	0.39	-	-
-	-	-	-	2.14	-
-	-	-	**0.39**	-	-
-	-	-	-	**2.14**	-

Source：The Statistical Yearbook of Taoyuan City

表 7-5、都市計畫公共設施用地面積

單位：公頃

年底及都市計畫區別 End of Year & Urban Planning District		總計 Grand total	公園 Park	綠地 Green Area	廣場 Square	兒童遊樂場 Play Ground
民國106年底 End of 2017（桃園市）		**5,487.02**	**467.18**	**184.62**	**22.73**	**66.86**
民國97年底 End of 2008	龍潭 Longtan	100.73	14.07	0.30	-	1.07
民國98年底 End of 2009	龍潭 Longtan	105.90	14.07	0.30	-	1.07
民國99年底 End of 2010	龍潭 Longtan	105.90	14.07	0.30	-	1.07
民國100年底 End of 2011	龍潭 Longtan	105.90	14.07	0.30	-	1.07
民國101年底 End of 2012	龍潭 Longtan	105.90	14.07	0.30	-	1.07
民國102年底 End of 2013	龍潭 Longtan	108.95	12.68	0.31	0.20	1.10
民國103年底 End of 2014	龍潭 Longtan	108.95	12.68	0.31	0.20	1.10
	石門 Shimen	121.66	4.55	12.18	4.50	0.20
民國104年底 End of 2015	龍潭 Longtan	108.95	12.68	0.31	0.20	1.10
	石門 Shimen	121.66	4.55	12.18	4.50	0.20
民國105年底 End of 2016	龍潭 Longtan	105.55	14.07	0.30	0.30	1.07
	石門 Shimen	117.36	4.55	14.01	4.50	0.20
民國106年底 End of 2017	**龍潭 Longtan**	**105.55**	**14.07**	**0.30**	**0.30**	**1.07**
	石門 Shimen	**117.36**	**4.55**	**14.01**	**4.50**	**0.20**

資料來源：桃園市統計年報

Table 7-5、Area of Public Facility Land of Urban Planning

Units:Hectare

體育場 Athletic Complex	道路、人行步道 Road、Pedes-trian Mall	停車場 Car Park	加油站 Gas Station	市場 Market	學校 School	社教機構 Social Educa-tional Organizat ion	醫療衛生機構 Health Services
61.62	**2,693.04**	**65.25**	**4.58**	**34.68**	**856.92**	**7.14**	**19.55**
5.17	57.85	1.40	0.15	0.83	21.39	-	-
5.17	58.26	1.02	0.15	0.83	21.36	-	-
5.17	58.26	1.02	0.15	0.83	21.36	-	-
5.17	58.26	1.02	0.15	0.83	21.36	-	-
5.17	58.26	1.02	0.15	0.83	21.36	-	-
5.19	62.40	0.71	0.16	0.93	21.46	-	-
5.19	62.40	0.71	0.16	0.93	21.46	-	-
-	57.83	4.95	-	0.62	11.60	-	-
5.19	62.40	0.71	0.16	0.93	21.46	-	-
-	57.83	4.95	-	0.62	11.60	-	-
5.17	57.91	0.72	0.15	0.83	21.36	-	-
-	59.10	5.03	-	0.62	11.60	-	-
5.17	**57.91**	**0.72**	**0.15**	**0.83**	**21.36**	**-**	**-**
-	**59.10**	**5.03**	**-**	**0.62**	**11.60**	**-**	**-**

Source：The Statistical Yearbook of Taoyuan City

表 7-5、都市計畫公共設施用地面積(續)

單位：公頃

年底及都市計畫區別 End of Year & Urban Planning District		機關用地 Adminstrative Authorities	墓地 Cemetery	變電所、電力、事業用地 Power Substation	郵政、電信用地 Post Telecom
民國106年底 End of 2017（桃園市）		**580.29**	**76.94**	**52.52**	**37.74**
民國97年底 End of 2008 龍潭 Longtan		3.31	-	-	-
民國98年底 End of 2009 龍潭 Longtan		3.31	-	-	-
民國99年底 End of 2010 龍潭 Longtan		3.31	-	-	-
民國100年底 End of 2011 龍潭 Longtan		3.31	-	-	-
民國101年底 End of 2012 龍潭 Longtan		3.31	-	-	-
民國102年底 End of 2013 龍潭 Longtan		3.06	-	-	-
民國103年底 End of 2014	龍潭 Longtan	3.06	-	-	-
	石門 Shimen	11.78	-	4.36	0.29
民國104年底 End of 2015	龍潭 Longtan	3.06	-	-	-
	石門 Shimen	11.78	-	4.36	0.29
民國105年底 End of 2016	龍潭 Longtan	3.31	-	-	-
	石門 Shimen	11.78	-	5.81	-
民國106年底 End of 2017	**龍潭 Longtan**	**3.31**	**-**	**-**	**-**
	石門 Shimen	**11.78**	**-**	**5.81**	**-**

資料來源：桃園市統計年報

Table 7-5、Area of Public Facility Land of Urban Planning (Cont.)

Units:Hectare

民用航空站、機場 Civil Air Terminal	溝渠河道用地 Drainage Channel	港埠用地 Harbor	捷運系統、交通、車站、鐵 MRT、Traffic Station、Railway	環保設施用地 Environ-mental Protection	其他用地 Other
-	**27.43**	**-**	**185.83**	**29.92**	**12.18**
-	-	-	-	-	0.36
-	-	-	-	-	0.36
-	-	-	-	-	0.36
-	-	-	-	-	0.36
-	-	-	-	-	0.36
-	-	-	0.39	-	0.36
-	-	-	0.39	-	0.36
-	-	-	-	2.16	6.64
-	-	-	0.39	-	0.36
-	-	-	-	2.16	6.64
-	-	-	0.36	-	-
-	-	-	-	0.16	-
-	**-**	**-**	**0.36**	**-**	**-**
-	**-**	**-**	**-**	**0.16**	**-**

Source：The Statistical Yearbook of Taoyuan City

表7-6、自來水供水普及率
Table 7-6、Water Supply Rate of Polpulation Served

年底別 End of Year	人口數（人） Population (Person)			普及率 B/A×100 (%)
	行政區域人口數 A Total Population	供水區域人口數 Population in Served Area	實際供水人口數 B No. of Subscribers in Served Area	
桃園市				
民國106年底 End of 2017	**2,188,017**	**2,163,048**	**2,088,202**	**95.44**
龍潭區				
民國97年底 End of 2008	113,633	109,494	104,541	92.00
民國98年底 End of 2009	114,266	110,177	103,901	90.93
民國99年底 End of 2010	115,166	111,072	104,727	90.94
民國100年底 End of 2011	114,958	110,869	104,312	90.74
民國101年底 End of 2012	115,146	111,111	104,565	90.81
民國102年底 End of 2013	115,728	111,717	105,199	90.90
民國103年底 End of 2014	116,211	112,210	105,737	90.99
民國104年底 End of2015	118,433	114,360	107,932	91.13
民國105年底 End of 2016	120,201	116,085	109,687	91.25
民國106年底 End of 2017	**121,822**	**117,714**	**111,402**	**91.45**

資料來源：桃園市統計年報
Source：The Statistical Yearbook of Taoyuan City

捌、衛　生

衛　　生

衛生行政工作，世界各國皆極為注重。本區積極整合基層醫療單位推動「社區醫療群」、「社區公衛群」等服務，加強用藥安全、藥物濫用防制及藥商管理，傳染病及預防接種等多元化衛教宣導，推動社區健康促進及保健服務，惟醫療衛生保健工作仍需全區市民及各界合作推動，積極落實衛生工作，營造優質的健康環境，提昇桃園市民生活品質。

一、醫事人員概況

本區民國 106 年底醫事人員共有 1,447 人，較上年底 1,381 人，計增加 66 人，其增加比率為 4.78%；其中包括西醫師 215 人，佔 14.86；中醫師 20 人，佔 1.38%；牙醫師 53 人，佔 3.66%；藥師 109 人，佔 7.53%；藥劑生 34 人，佔 2.35%；醫用放射線技術師（士）33 人，佔 2.28%；醫檢師 36 人，佔 2.49%；醫檢生 4 人，佔 0.28%；護理師 726 人，佔 50.17%；護士 126 人，佔 8.71%；助產師 1 人，0.07%；營養師 12 人，佔 0.83%；物理治療師（生）36 人，佔 2.49%；職能治療師（生）13 人，佔 0.90%，其他醫事人員 29 人，佔 2.00%。（表 8-1）

二、醫療機構

本區民國 106 年底公私立醫療機構共有 69 所，其中醫院為 2 家，診所為 67 家。（表 8-2）

三、藥商家數概況

本區 106 年藥商家數為 274 家，其中藥局 33 家，佔 12.04%；西藥商 15 家，佔 5.48%；中藥商家數為 34 家，佔 12.41%；醫療器材商為 192 家，佔 70.07%。（表 8-3）

表8-1、公私立醫療機構及其他醫事機構開執業場所醫事人員執業人數

單位：人

年底別 End of Year	總計 Grand Total	西醫師 Physicians	中醫師 Doctor of Chinese Medicine	牙醫師 Dentists	藥師 Pharma-cists	藥劑生 Assistant Pharmacist	醫事檢驗師 Medical Technolo-gists
桃園市							
民國106 End of 2017	**25,631**	**3,909**	**495**	**1128**	**2,126**	**540**	**691**
龍潭區							
民國97年 End of 2008	1,114	197	14	41	101	32	42
民國98年 End of 2009	1,148	201	14	44	111	30	43
民國99年 End of 2010	1,178	213	15	44	108	31	43
民國100年 End of 2011	1,157	210	17	44	107	32	42
民國101年 End of 2012	1,237	203	16	51	108	37	41
民國102年 End of 2013	1,260	204	20	45	108	39	40
民國103年 End of 2014	1,217	198	21	43	101	39	40
民國104年 End of 2015	1,338	199	20	50	102	41	37
民國105年 End of 2016	1,381	205	20	52	104	37	38
民國106年 End of 2017	**1,447**	**215**	**20**	**53**	**109**	**34**	**36**

資料來源：桃園市統計年報

Table 8-1、Number of Registered Medical Personnel in Public and Private Hospitals, Clinics, and Other Medical Care Institutions

Unit：Person

醫事檢驗生 Medical Assistant Technologists	醫用放射線技術師（士） Radiotherapists (Assitant)	護理師 Registered Senior Nurses	護士 Registered Nurses	助產師(士) Registered Professional Midwifes	鑲牙生 Assistant Dentists	營養師 Nutritionists	物理治療師（生） Physical Therapists (Assitant)	職能治療師(生) Occupational Therapists (Assitant)	其他醫事人員 Others
31	**542**	**12,402**	**1,883**	**6**	**-**	**214**	**620**	**300**	**744**
4	28	447	140	3	-	7	33	9	16
4	31	453	145	2	-	7	38	10	15
4	33	475	141	2	-	8	35	10	16
4	29	464	141	1	-	8	32	11	15
5	29	531	141	1	-	10	35	10	19
5	27	548	147	-	-	11	36	10	20
5	26	540	128	-	-	9	34	10	23
5	27	650	124	1	-	10	36	11	25
4	29	680	118	1	-	12	37	13	31
4	**33**	**726**	**126**	**1**	**-**	**12**	**36**	**13**	**29**

Source：The Statistical Yearbook of Taoyuan City

表8-2、公私立醫療機構數及病床數

單位：所

年底別 End of Year	院所家數總計 No. of Hos-pitals & Clinics	醫院家數 No. of Hos-pitals	診所家數 No. of Clinics	病床數總計 Grand Total of Beds	醫院開放病床數						
					一般病床 General Beds						
					合計 Total	急性 Acute		慢性 Chronic			
						一般病床 General	精神病床 Psych-iatric	一般病床 Gerenal	精神病床 Psych-iatric	結核病床 T.B.	漢生病病床 Hansen's Disease
桃園市											
民國106年底 End of 2017	1,580	35	1,545	15,053	8,600	6,639	551	389	1,021	-	-
龍潭區											
民國97年底 End of 2008	65	2	63	949	846	436	75	-	100	-	-
民國98年底 End of 2009	65	2	63	955	854	436	75	-	100	-	-
民國99年底 End of 2010	66	2	64	952	854	436	75	-	100	-	-
民國100年底 End of 2011	67	2	65	953	854	436	75	-	100	-	-
民國101年底 End of 2012	68	2	66	932	814	405	75	-	100	-	-
民國102年底 End of 2013	69	2	67	917	563	388	75	-	100	-	-
民國103年底 End of 2014	68	2	66	917	563	388	75	-	100	-	-
民國104年底 End of 2015	69	2	67	952	563	388	75	-	100	-	-
民國105年底 End of 2016	69	2	67	942	559	384	75	-	100	-	-
民國106年底 End of 2017	**69**	**2**	**67**	**943**	**551**	**376**	**75**	**-**	**100**	**-**	**-**

資料來源：桃園市統計年報。

Table 8-2、Number of in Public and Private Hospitals,Clinics, and Beds

所、床 Unit : Establishment,Bed

Hospital Open Beds													診所病床數 Clinic Beds				
特殊病床 Special Beds																	
加護病床 Intensive Care	燒傷病床 Burn Care	嬰兒病床 Infant Care	急診觀察病房 Emergency Observation	安寧病床 Hospice Palliative	慢性呼吸照護病床 Chronic Respiratory Care	亞急性呼吸照護病床 Subsacute Respiratory Care	急性結核病床 Acute T.B.	精神科加護病床 Psych Intensive Care	手術恢復床 Ether	嬰兒床 Nursery Care	血液透析床 Hemodi-alysis	其他 Others	合計 Total	觀察床 Obser-vation	嬰兒床 Nursery Care	血液透析床 Hemodi-alysis	產科病床 Mater-nity
639	9	133	346	54	254	99	-	4	136	284	1,118	373	3,004	2,217	139	550	98
48	4	15	27	-	45	-	-	-	10	30	56	-	103	85	13	-	-
48	4	15	27	-	45	-	-	-	10	30	64	-	101	90	13	-	-
48	4	15	27	-	45	-	-	-	10	30	64	-	98	88	13	-	-
48	4	15	27	-	45	-	-	-	10	30	64	-	99	85	13	-	-
48	4	15	20	-	30	15	-	-	8	30	64	-	118	86	13	-	-
48	4	15	20	-	24	15	-	-	8	30	72	-	118	87	23	-	8
48	4	15	20	-	24	15	-	-	8	30	72	10	118	87	23	-	8
48	4	15	20	-	24	15	-	-	8	30	72	10	143	112	23	-	8
48	4	15	20	-	24	15	-	-	8	30	72	10	137	106	23	-	8
52	**-**	**15**	**20**	**-**	**24**	**15**	**-**	**-**	**8**	**30**	**74**	**18**	**136**	**105**	**23**	**-**	**8**

Source：The Statistical Yearbook of Taoyuan City

表8-3、藥商家數
Table 8-3、Number of Pharmaceutical Firms

單位：家
Unit：Firm

年底別 End of Year	總計 Grand Total	藥局 Drugstor	西藥商 Western Medicine		中藥商 Chinese Herb		醫療器材商 Medical Device	
			販賣業 Dispensa	製造業 Manufact	販賣業 Dispensa	製造業 Manufact	販賣業 Dispensa	製造業 Manufact
桃園市								
民國106年底 End of 2017	**5,937**	**738**	**284**	**56**	**611**	**14**	**4,028**	**206**
龍潭區								
民國97年底 End of 2008	217	36	14	3	40	4	117	3
民國98年底 End of 2009	217	36	11	3	36	5	121	5
民國99年底 End of 2010	226	35	13	3	35	5	129	6
民國100年底 End of 2011	225	34	11	3	32	5	134	6
民國101年底 End of 2012	236	34	11	3	32	5	144	7
民國102年底 End of 2013	239	33	9	3	30	5	152	7
民國103年底 End of 2014	252	34	8	3	30	4	165	8
民國104年底 End of 2015	258	36	9	3	30	4	167	9
民國105年底 End of 2016	262	33	9	3	28	4	176	9
民國106年底 End of 2017	**274**	**33**	**12**	**3**	**30**	**4**	**183**	**9**

資料來源：桃園市統計年報
Source：The Statistical Yearbook of Taoyuan City

玖、 社會福利

社會福利

本區社會福利工作，係依據憲法及最近一次行政院核定的「社會福利政策綱領」原則實施，以保障區民基本生存、家庭和諧穩定，扶助弱勢族群，整合多元化社會型態，期使國民生活更安定、健康、有尊嚴，並迎頭趕上接受新時代的挑戰。

一、 社區發展

本區民國 106 年度社區發展協會總數 16 個。(表 9-1)

二、 低收入戶

本區民國 106 年度低收入戶有 497 戶，佔全區總戶數比率 1.19%，低收入戶人數有 1,181 人，佔全區總人數比率 0.97%。(表 9-2)

三、 身心障礙

本區民國 106 年度身心障礙人數有 5,018 人，佔全區總人數比率 4.12%。(表 9-3)

表9-1、推行社區發展工作成果

年度別 End of Year	社區發展協會總（個） No. of Community Development Association	社區戶數（戶） No. of Household of Communities	社區人口數（人） Persons of Communities	參加社區發展協會人數（人） Persons of Participation Community Development Assoc.	現有設置社區生產建設基金（個） Fund of Productive Construction	實際使用經費(元 Outlay 合計 Total	政府補助款 Government-provided
桃園市							
民國106年 2017	**264**	**609,262**	**1,707,678**	**49,249**	**248**	**240,448,738**	**156,187,120**
龍潭區							
民國97年 2008	16	35,398	113,568	2,511	16	2,533,929	1,264,545
民國98年 2009	16	36,141	114,205	2,340	16	630,000	210,000
民國99年 2010	16	36,959	115,166	3,733	16	3,226,530	1,470,000
民國100年 2011	16	37,682	114,974	2,465	16	3,582,879	1,800,500
民國101年 2012	16	36,855	112,829	2,677	17	10,897,298	7,699,247
民國102年 2013	16	38,515	115,728	2,677	17	7,157,597	5,967,238
民國103年 2014	16	37,067	110,087	2,643	17	11,127,630	8,331,084
民國104年 2015	16	36,477	109,760	2,584	16	11,127,630	12,543,112
民國105年 2016	16	36,986	112,349	2,849	17	20,502,504	18,406,375
民國106年 2017	**16**	**38,811**	**118,248**	**2,914**	**19**	**26,827,628**	**24,806,932**

資料來源：桃園市統計年報。

Table 9-1、Result of Development for Promotion Community of Hsiens and Municipalities

)	社區建設主要項目 Main Item of Community Construction										
社　區 自籌款 Self-provided	社區活動中心（幢） Community Activity Centers (Units)	辦理社區幹部訓練（人次） Topic Training (Person-times)	辦理社區觀摩（人次） Community Exposition (Times of Persons)	社區長壽俱樂部（處） Long Life Club (Place)	社區成長教室（班） Community Growth Room (Classes)	社區守望相助隊（隊） Community Mutual-help Team (Team)	社區民俗班藝文康樂班隊（隊） Activities for Social Reform (team)	現有社區志願團服務團隊（隊） Volunteer Service Team (Team)	社區關懷據點（處） Community Care Centers (Places)	社區圖書室（處） Community Library (Place)	社區刊物（期） Community Publications (Serials)
84,261,618	**214**	**6,886**	**27,770**	**33**	**529**	**47**	**303**	**212**	**132**	**30**	**92**
1,269,384	12	130	2410	2	10	—	7	10	—	4	3
420,000	12	140	1,456	—	10	—	9	10	—	1	4
1,756,530	13	200	1,320	—	10	—	9	10	—	1	4
1,782,379	12	196	1,030	—	16	—	9	8	—	1	4
3,198,051	12	276	1,259	—	16	—	18	14	—	1	20
1,190,359	13	602	1350	—	16	—	13	14	7	1	20
2,796,546	14	515	1356	—	21	—	22	18	9	—	20
3,459,280	12	532	1446	1	24	4	18	24	11	1	48
2,096,129	13	534	1621	1	18	4	24	25	16	2	24
2,020,696	**13**	**715**	**1,599**	**1**	**25**	**3**	**22**	**21**	**16**	**2**	**32**

Source：The Statistical Yearbook of Taoyuan City

表9-2、低收入戶人口
Table 9-2、Population of Low Income Household

單位：戶數：戶 Unit：Household
人數：人 Person

年底別 End of Year	總計 Grand Total 戶數 No. of Households	占全市(區)總戶數比率(%) Percentage of All City (District) Households (%)	人數 No. of Persons	占全市(區)總人數比率(%) Percentage of All (District) City Population (%)	第一款 Level 1 戶數 No. of Households	第一款 Level 1 人數 No. of Persons	第二款 Level 2 戶數 No. of Households	第二款 Level 2 人數 No. of Persons	第三款 Level 3 戶數 No. of Households	第三款 Level 3 人數 No. of Persons
桃園市										
民國106年底 End of 2017	**8,224**	**1.04**	**20,856**	**0.95**	**39**	**42**	**1126**	**2,242**	**7,059**	**18,572**
龍潭區										
民國97年底 End of 2008	248	0.70	577	0.51	2	2	33	72	213	503
民國98年底 End of 2009	264	0.73	597	0.52	2	2	30	67	232	528
民國99年底 End of 2010	276	0.75	634	0.55	2	2	24	51	250	581
民國100年底 End of 2011	307	0.82	731	0.64	2	2	34	73	271	656
民國101年底 End of 2012	380	1.00	980	0.85	2	2	38	77	340	901
民國102年底 End of 2013	388	1.00	1,016	0.88	2	2	35	65	351	949
民國103年底 End of 2014	365	0.93	917	0.79	2	2	43	72	320	843
民國104年底 End of 2015	389	0.97	1,049	0.89	2	2	43	81	344	966
民國105年底 End of 2016	481	1.17	1,215	1.01	1	1	49	102	431	1,112
民國106年底 End of 2017	497	1.19	1,181	0.97	1	1	44	93	459	1,087

資料來源：桃園市統計年報、本所社會課。
Source：The Statistical Yearbook of Taoyuan City 、 Social Affairs Section of Longtan District Office

說明：1.第一款係指全家人口均無工作能力，且無收入及財產。
2.第二款係指全家人口有工作能力者在總人口數三分之一以下，且家庭總收入平均分配全家人口，每人每月在最低生活費三分之二以下。
3.第三款係指家庭總收入平均分配全家人口，每人每月逾最低生活費三分之二，且在最低生活費以下。

Note : 1. Class 1 refers to those households whose population all have no work capacity, income and property.
2. Class 2 refers to those families whose working population constitutes to one-third or less of the total household population. The total household income is equally distributed through the familiy, and the monthly expenditure per person is below two-thirds of the subsistence level.
3. Class 3 refers to those families whose total household income is equally distributed through the household population, and the monthly expenditure per capita is above two-thirds of the subsistence level, but less than the subsistence level.

表9-3、身心障礙人數
Table 9-3 The Disabled Population

單位：人 Unit：Person

年底別 End of Year	總計 Grand Total			領有舊制身心障礙手冊者 With Disability Manual			領有新制身心障礙證明者 With Disability Manual			身心障礙人數占總人口比率（%） The Disabled as a Percentage of Total Population
	合計 Total	男 Male	女 Female	合計 Total	男 Male	女 Female	合計 Total	男 Male	女 Female	
桃園市										
民國106年底 End of 2017	82,049	47,274	34,775	10,329	6,091	4,238	71,720	41,183	30,537	3.75
龍潭區										
民國97年底 End of 2008	4,469	—	—	4,469	—	—	—	—	—	3.93
民國98年底 End of 2009	4,437	—	—	4,437	—	—	—	—	—	3.88
民國99年底 End of 2010	4,648	—	—	4,648	—	—	—	—	—	4.04
民國100年底 End of 2011	4,820	—	—	4,820	—	—	—	—	—	4.19
民國101年底 End of 2012	5,119	—	—	5,119	—	—	—	—	—	4.45
民國102年底 End of 2013	4,763	2,741	2,022	3,442	2,004	1,438	1,321	737	584	4.12
民國103年底 End of 2014	4,974	2,889	2,085	3,251	1,898	1,353	1,723	991	732	4.28
民國104年底 End of 2015	4,887	2,809	2,078	2,762	1,588	1,174	2,125	1,221	904	4.13
民國105年底 End of 2016	4,960	2,828	2,132	2,059	1,175	884	2,901	1,653	1,248	4.13
民國106年底 End of 2017	**5,018**	**2,835**	**2,183**	**547**	**337**	**210**	**4,471**	**2,498**	**1,973**	**4.12**

資料來源：桃園市統計年報。 Source：The Statistical Yearbook of Taoyuan City



拾、 調　解

調　解

由於社會上時有刑、民事案件發生，若大小案件均由法院處理，曠日廢時又需不少金錢支出，遂有調解委員會之設置。調解制度係 由鄉鎮市區調解委員會勸導當事人雙方互相讓步，以終止爭執之一種制度。委員會係由地方上之素孚眾望、熟諳法律之熱心人士所組成，免費為民眾調解關於民事及刑事上告訴乃論之糾紛案件。調解一經成立，經送管轄法院核定後，其效力等同法院判決，若一造當事人不履行，他造當事人可向法院聲請強制執行。委員會同時提供免費法律諮詢服務，為民眾解答有關法律上疑難問題。因此對市民而言，調解不僅具有法律效果，且省時、省錢，符合當事人需要。

本區民國 106 年度辦理調解業務案件總共有 632 件，較民國 105 年度 668 件，減少 36 件，減少率為 5.39%；其中 509 件為成立案件，123 件為不成立案。

民事：民國 106 年度共 267 件，較民國 105 年度 159 件，增加 108 件，增加率為 67.92%；其中 231 件為成立案件，36 件為不成立案件。(表 10-1)

刑事：民國 106 年度共 365 件，較民國 105 年度 509 件，減少 144 件，減少率為 28.29%；其中 278 件為成立案件，87 件為不成立案件。(表 10-1)

表10-1、辦理調解業務概況

單位：件

年別	總計			民事									
	民（刑）事-總計			民事-合計			債權、債務			營建工程			物權
	總計	成立	不成立	小計	成立	不成立	小計	成立	不成立	小計	成立	不成立	小計
桃園市民國106年龍潭區	**10,533**	**7,613**	**2,920**	**3,163**	**2,172**	**991**	**2,184**	**1,575**	**609**	**46**	**30**	**16**	**203**
民國97年	406	302	104	110	36	74	54	24	30	2	-	2	33
民國98年	436	334	102	113	33	80	57	21	36	4	-	4	35
民國99年	513	412	101	125	40	85	55	15	40	3	-	3	55
民國100年	534	416	118	133	47	86	76	31	45	3	1	3	37
民國101年	570	451	119	197	110	87	121	81	40	2	1	1	58
民國102年	657	526	131	259	198	61	185	153	32	3	2	1	53
民國103年	628	506	122	191	83	108	152	68	84	-	-	-	31
民國104年	659	528	131	221	102	119	58	19	39	3	1	2	48
民國105年	668	535	133	159	102	57	76	51	25	-	-	-	51
民國106年	**632**	**509**	**123**	**267**	**231**	**36**	**242**	**217**	**25**	**-**	**-**	**-**	**22**

資料來源：桃園市統計年報

表10-1、辦理調解業務概況

單位：件

民事													
[illegible](房地產)		親屬(婚姻)			繼承			商事(公害)			其他		
成立	不成立	小計	成立	不成立	小計	成立	不成立	小計	成立	不成立	小計	成立	不成立
101	**102**	**27**	**9**	**18**	**34**	**10**	**24**	**46**	**33**	**14**	**622**	**414**	**208**
8	25	5	1	4	4	-	4	-	-	-	12	3	9
7	28	14	3	11	1	-	1	2	2	-	-	-	-
24	31	9	1	8	3	-	3	-	-	-	-	-	-
9	28	9	4	5	5	2	5	-	-	-	-	-	-
21	37	6	3	3	10	4	6	-	-	-	-	-	-
31	22	7	5	2	3	2	1	-	3	1	-	2	2
13	18	5	1	4	1	-	1	-	-	-	2	1	1
15	33	13	4	9	2	-	2	-	-	-	97	63	34
31	20	8	5	3	3	2	1	1	1	-	20	12	8
14	**8**	**1**	**-**	**1**	**2**	**-**	**2**	**-**	**-**	**-**	**-**	**-**	**-**

資料來源：桃園市統計年報

表10-1、辦理調解業務概況（續）

單位：件

年別	刑事											
	刑事-合計			傷害			毀棄損壞			詐欺侵占及竊盜		
	合計	成立	不成立	小計	成立	不成立	小計	成立	不成立	小計	成立	不成立
桃園市 民國106年 龍潭區	**7,370**	**5,441**	**1,929**	**6,615**	**4,996**	**1,619**	**89**	**55**	**34**	**263**	**170**	**93**
民國97年	296	266	30	254	232	22	35	30	5	6	3	3
民國98年	323	301	22	265	250	15	50	45	5	5	4	1
民國99年	388	372	16	314	311	3	47	40	7	11	9	2
民國100年	401	369	32	321	302	19	56	46	10	12	11	1
民國101年	373	341	32	341	318	23	-	-	-	18	12	6
民國102年	398	328	70	355	302	53	27	16	11	8	5	3
民國103年	437	423	14	418	411	7	3	2	1	4	3	1
民國104年	438	426	12	424	415	9	1	1	-	1	-	1
民國105年	509	433	76	491	419	72	2	2	-	7	5	2
民國106年	**365**	**278**	**87**	**362**	**275**	**87**	**-**	**-**	**-**	**3**	**3**	**-**

資料來源：桃園市統計年報

表10-1、辦理調解業務概況（續）

單位：件

刑事											
妨害婚姻及家庭			妨害風化			妨害自由名譽信用及秘密			其他		
小計	成立	不成立	小計	成立	不成立	小計	成立	不成立	小計	成立	不成立
29	14	15	19	7	12	140	99	41	215	100	115
-	-	-	1	1	-	-	-	-	-	-	-
-	-	-	1	-	1	2	2	-	-	-	-
2	1	1	-	-	-	4	3	1	10	8	2
1	1	-	-	-	-	1	-	1	10	9	1
-	-	-	-	-	-	-	-	-	14	11	3
-	-	-	-	-	-	5	3	2	3	2	1
2	2	-	-	-	-	6	2	4	4	3	1
-	-	-	-	-	-	5	4	1	7	6	1
3	2	1	-	-	-	2	2	-	4	3	1
-	-	-	-	-	-	-	-	-	-	-	-

資料來源：桃園市統計年報



拾壹、環境保護

環境保護

環境污染與破壞，近年已成為國人至為關心的切身問題。一如先進國家之經驗，環境保護問題，將成為我國社會經濟問題的焦點，亦將是政府施政的目標。

垃圾清運處理狀況

本區民國 106 年度平均每日垃圾清運量 35 公噸，較民國 105 年度 41 公噸，減少 6 公噸，減少率 14.63%；其中以資源回收 29,359 公噸為大宗，佔總處理量 43,859 公噸之 66.94%。（表 11-1）

表11-1、垃圾清運處理狀況

單位：公噸

年別 Year	垃圾產生量／按處理方式分(公噸) 總計 Grand Total	垃圾清運 Garbage Clearance 小計 Total	焚化 Incineration	巨大垃圾焚化 Bulk Waste Incineration	衛生掩埋 Sanitary	巨大垃圾衛生掩埋 Bulk Waste Sanitary Landfill	其他 Others
桃園市 Taoyuan City 民國106年 2017	**890,147**	**379,199**	**367,740**	**-**	**631**	**-**	**10,828**
龍潭區Longtan District							
民國97年 2008	42,421	17,766	17,722	-	44	44	-
民國98年 2009	43,030	18,749	18,740	-	-	9	-
民國99年 2010	43,319	19,348	19,348	-	-	-	-
民國100年 2011	36,588	15,077	15,077	12	-	-	-
民國101年 2012	35,520	14,683	14,683	5	-	-	-
民國102年 2013	35,457	13,083	13,083	5	-	-	-
民國103年 2014	39,533	15,558	15,558	-	-	-	-
民國104年 2015	37,270	15,332	15,332	22	-	-	-
民國105年 2016	33,263	15,130	15,130	-	-	-	-
民國106年 2017	**43,859**	**12,757**	**12,757**	**-**	**-**	**-**	**-**

資料來源：桃園市統計年報。

說　　明：清運單位及回收管道合計與處理方式合計差異，係因四捨五入誤差所致。

Table11-1、Collection and Disposal of Municipal Solid Waste

Unit：Tons

Volume of Garbage Generated／Per Disposal Method(Tons)					
巨大垃圾回收再利用	廚餘回收量 Volume of Food Waste Recycling				資源回收
	小計	堆肥	養豬	其他廚餘再利用方式	
Bulk hlaste Recycling and Reuse	Total	composting	pig Feed	others	Garbage Recycled
1,187	**22,460**	**897**	**21,562**	**0**	**487,301**
-	7,897	771	7,126	-	16,758
39	6,887	783	6,105	-	17,354
57	6,487	957	5,531	-	17,426
12	5,746	1,086	4,660	-	15,753
254	5,200	1,170	4,030	-	15,383
48	4,426	1,130	3,296	-	17,899
4	3,706	938	2,768	-	20,265
2	1,819	599	1,220	-	20,117
3	1,848	480	1,368	-	16,283
5	**1,739**	**313**	**1,426**	**-**	**29,359**

Note：The difference between the total of garbage disposed of and recycled and the grand total is due to rounding

表11-1、垃圾清運處理狀況（續）

單位：公噸

年別 Year	垃圾產生量／按清運單位或回收管道分(公噸)						
	一般垃圾 Trash (含溝泥，不含巨大垃圾、廚餘、回收資源、底渣、事業廢棄物及遷移舊垃圾)				巨大垃圾 Bulk Waste		
	小計 Total	環保單位自行清運 Environmental Protection Agencies	環保單位委託清運 Entrust by EPA's	公私處所自行或委託清運 Other Locations	小計 Total	環保單位自行清運 Environmental Protection Agencies	公私處所自行或委託清運 Other Locations
桃園市 Taoyuan City 民國106年 2017	**379,199**	**365,397**	**3,768**	**10,035**	**1,187**	**1,156**	**32**
龍潭區Longtan District							
民國97年 2008	17,722	17,722	-	-	44	39	5
民國98年 2009	18,740	18,740	-	-	48	48	-
民國99年 2010	19,348	19,348	-	-	57	57	-
民國100年 2011	15,066	15,066	-	-	23	23	1
民國101年 2012	14,678	14,678	-	-	259	259	1
民國102年 2013	13,078	13,078	-	-	54	51	3
民國103年 2014	15,558	15,558	-	-	4	-	-
民國104年 2015	15,310	15,310	-	-	25	22	2
民國105年 2016	15,130	15,130	-	-	3	1	2
民國106年 2017	**12,757**	**12,748**	**-**	**9**	**5**	**-**	**5**

資料來源：桃園市統計年報。

說　　明：清運單位及回收管道合計與處理方式合計差異，係因四捨五入誤差所致。

Table11-1、Collection and Disposal of Municipal Solid Waste (Cont.)

Unit：Tons

Volume of Garbage Generated／By Clearance Units or Recycling Channels(Tons)						平均每日垃圾清運量（公噸） Volume of Waste Clearance (Tons)	平均每人每日垃圾清運量（公斤） Amount of Refuse Collected Kg/Per Capita Per Day	垃圾妥善處理率（%） Proper Disposal Rate (%)	垃圾回收率（%） Waste Recycling Rate(%)
廚餘回收 Organic Garboge			資源回收 Garbage Recycled						
小計 Total	環保單位回收 Environmental Protection Authority	學校、社區、機關團體回收 Communities, Schools and Organizations	小計 Total	環保單位回收 Environmental Protection Authority	學校、社區、機關團體回收 Communities, Schools and Organizations				
22,460	**14,883**	**7,577**	**487,301**	**51,749**	**435,552**	**1,039**	**0.48**	**98.78**	**57.40**
7,897	2,627	5,270	16,758	1,516	15,242	49	0.43	100.00	39.50
6,887	1,828	5,059	17,354	1,732	15,622	51	0.45	100.00	40.33
6,487	1,819	4,669	17,426	1,514	15,912	53	0.46	100.00	40.23
5,746	1,697	4,049	15,753	1,285	14,468	41	0.36	100.00	43.05
5,200	1,660	3,540	15,383	1,265	14,118	40	0.35	100.00	43.31
4,426	1,752	2,674	17,899	1,073	16,826	36	0.31	100.00	63.10
3,706	1,548	2,158	20,265	1,895	18,370	43	0.37	100.00	60.65
1,819	1,202	617	20,117	2,222	17,894	42	0.36	100.00	58.86
1,848	1,157	691	16,283	2,396	13,887	41	0.35	100.00	54.51
1,739	**1,112**	**627**	**29,359**	**2,529**	**26,829**	**35**	**0.29**	**100.00**	**70.91**

Note：The difference between the total of garbage disposed of and recycled and the grand total is due to rounding discrepancies.

中華民國 106 年度

桃園市龍潭區統計年報

發行者：桃園市龍潭區公所
區　長：胡　星　輝
編輯者：桃園市龍潭區公所會計室

會計室：主　任　施孟汝
　　佐理員　張云馨

出版日期：中華民國 107 年 12 月