

從數字看大溪區

(第 004 號)

發布單位:大溪區公所會計室

發布時間:111 年 3 月

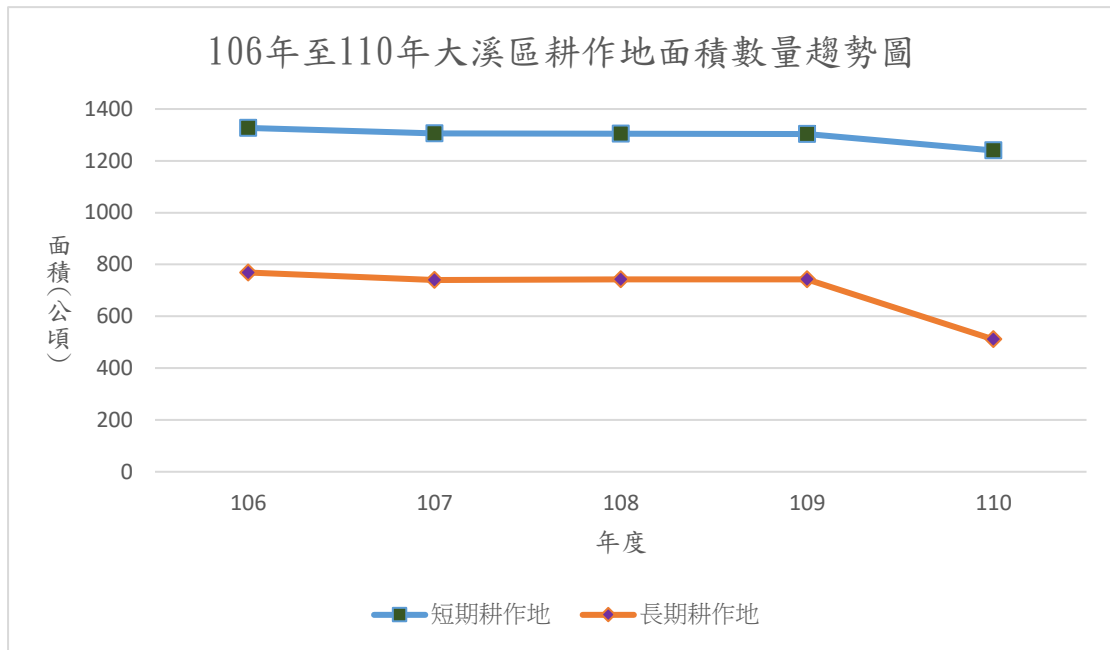
110 年底大溪區農耕土地面積中屬長期休閒地者， 面積大小為近 5 年最高

近 5 年來，短期耕作地中以短期休閒為大宗，且面積數量有逐漸加趨勢

106 年底，大溪區農耕土地中耕作地面積約為 2,096 公頃，其中屬短期耕作地者約為 1,327 公頃(水稻約為 578 公頃、水稻以外之短期作約為 85 公頃及短期休閒約為 664 公頃)，屬長期耕作地者約為 769 公頃；至 110 年底，大溪區農耕土地中耕作地面積約為 1,751 公頃，其中屬短期耕作地者約為 1,240 公頃(水稻約為 51 公頃、水稻以外之短期作約為 59 公頃及短期休閒約為 1,130 公頃)，屬長期耕作地者約為 511 公頃。(參考表 1、表 2)

短期耕作地面積中，又以短期休閒面積占比最多，110 年底約占 91%，其次為水稻以外之短期作。(參考圖 1)

表一、106 年至 110 年大溪區耕作地面積數量趨勢圖



表二、106 至 110 年大溪區短期耕作地面積數量趨勢圖

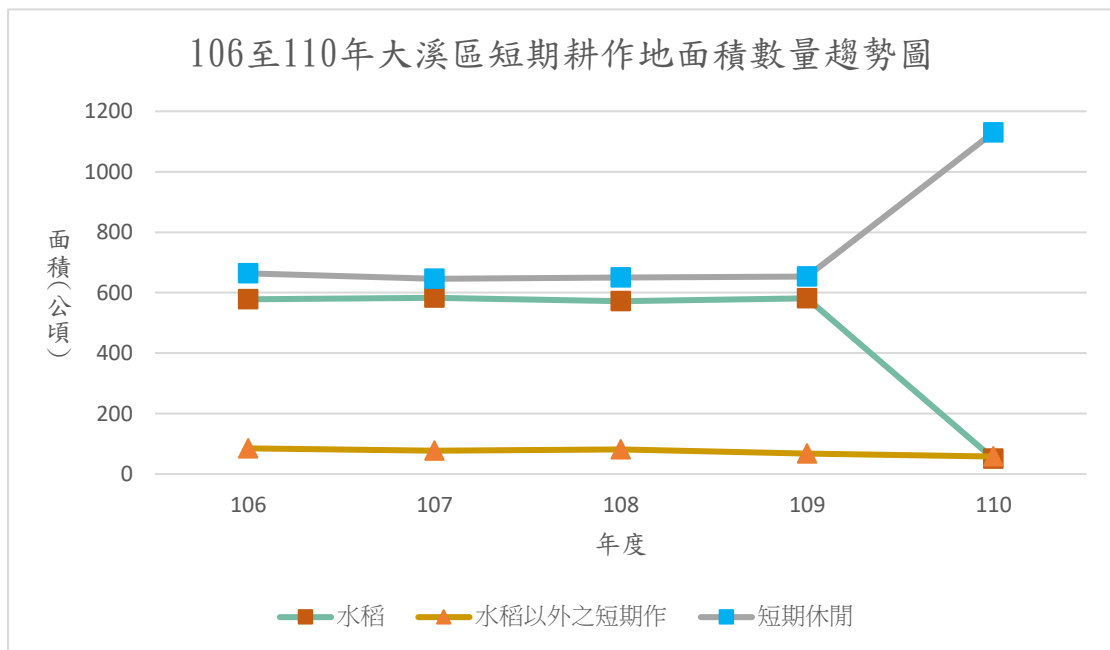
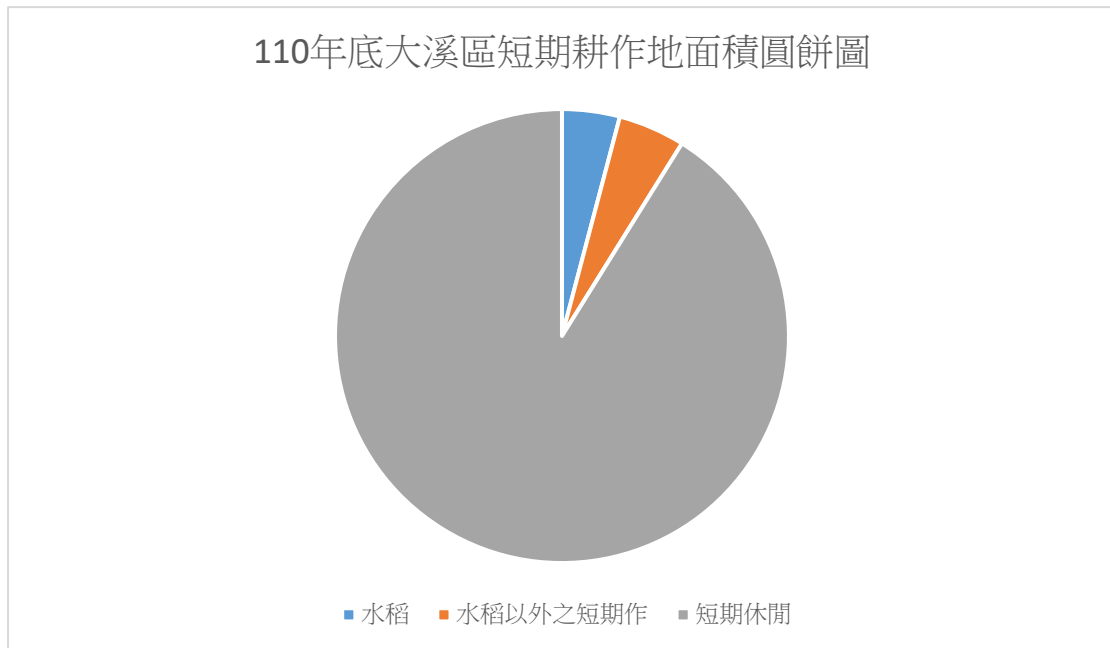


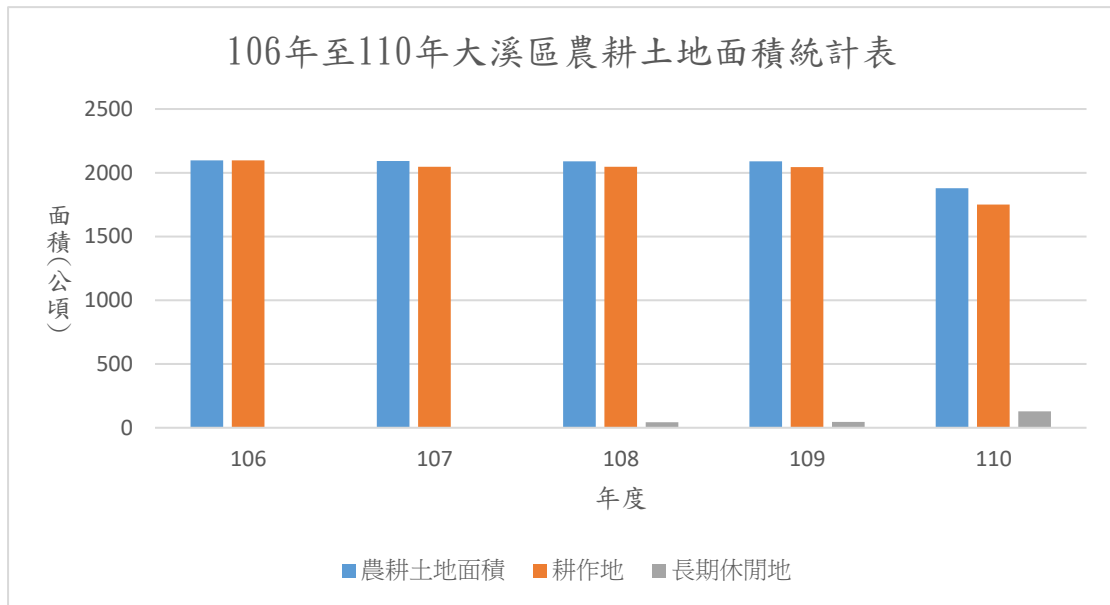
圖 1、110 年底大溪區短期耕作地面積圓餅圖



近 5 年來，農耕土地面積中，以耕作地為大宗，惟長期休閒地面積數量呈現成長趨勢

106 年底，大溪區農耕土地面積約為 2,099 公頃，其中耕作地面積約為 2,096 公頃(占 99.86%)，長期休閒地面積約為 3 公頃(占 0.14%)；110 年底，大溪區農耕土地面積約為 1,880 公頃，其中耕作地面積約為 1,751 公頃(占 93.14%)，長期休閒地面積約為 129 公頃(占 6.86%)(參考表 3)

表 3、106 年至 110 年大溪區農耕土地面積統計表



110 年受旱災及農田水利會休耕補助政策之影響，短期耕作地中短期休閒面積比例上升，水稻及水稻以外之短期作面積比例下降。

農耕土地中長期休閒地面積為近 5 年來最大，顯示長期荒蕪，未種植作物之土地面積有成長之趨勢，此情況可能歸因於近年來自然環境的變遷（農地位於容易淹水地區、土壤鹽化、病蟲害嚴重……等）、社會結構變化（農民因疾病或年齡因素，體力上無法繼續負擔農事，而子女無意願承接……等）。然而，休閒地面積越大，顯示土地資源無法有效被利用，政府應推行相關配套措施，以活化土地資源，或提升現代年輕人回鄉耕地意願，避免資源之浪費與消耗。

* 資料來源：本公所公務統計報表

* 本統計通報刊布於本公所首頁 > 相關資料 > 資訊公開 > 業務統計 > 應用統計分析